



भारत की जनगणना 2011  
CENSUS OF INDIA 2011

शृंखला-30  
Series-30

कर्नाटक  
Karnataka

मकानों, परिवारों को उपलब्ध सुविधायें तथा परिसम्पत्ति सम्बन्धित सारणियाँ  
अनुसूचित जातियों के लिए

**Tables on Houses, Household Amenities and Assets  
for Scheduled Castes**



जनगणना कार्य निदेशालय, कर्नाटक  
DIRECTORATE OF CENSUS OPERATIONS, KARNATAKA

© Copyright, Government of India 2012

**Printed by :**

S. Narayan & Sons  
B-88, Okhla Industrial Area, Phase-II  
New Delhi -110 020

**Published by :**

Directorate of Census Operations, Karnataka

**Data Product No.** 29-003-2011-Cen-Book (Diglot)

**Price :** (Inland) ₹ 565.00; (Foreign) £ 20.00 or \$ 29.00



जनगणना 2011 ने भारत की जनगणना के इतिहास में एक मील का पत्थर स्थापित किया है, ऐसे समय पर आते हुए कि जब भारत, इतिहास के एक उतार-चढ़ाव वाले बिन्दु पर, पूर्ववर्ती परम्पराओं को छोड़ते हुए कामिटी ऑफ नेशनस के मध्य एक सशक्त, आत्मनिर्भर और आधुनिक राष्ट्र के रूप में उभरा है। देश की इस निर्णायक घड़ी में मानव संसाधनों, जन-अध्ययन, संस्कृति और आर्थिक ढांचे संबंधी आधारभूत मानदण्ड सांख्यिकी राष्ट्र को भावी मामलों में मार्गदर्शन और आकार प्रदान करने में महत्वपूर्ण होगी। बहु-नस्लीय, बहु-भाषी, बहु-संस्कृति और बहु-स्तरीय समाज वाले भारत जैसे देश में जनगणना का महत्व जनसंख्या की गणना मात्र से कहीं बढ़कर है। यह, मात्र जननांककी की ही तस्वीर नहीं देती, अपितु एक विशिष्ट समय बिन्दु पर देश की आर्थिक, सामाजिक और सांस्कृतिक रूपरेखा भी प्रदान करती है।

भारत की जनगणना 2011 दो चरणों में पूरी की गई – “मकानसूचीकरण और मकानों की गणना” और “जनसंख्या की गणना”। मकानसूचीकरण और मकानों की गणना का उद्देश्य प्रत्येक भवन/जनगणना मकान की पहचान करना और उसके उपयोग का पता लगाना था ताकि जनसंख्या की गणना के लिए एक कार्यक्रम तैयार किया जा सके। भवन/जनगणना मकानों की पहचान के अलावा इसका उद्देश्य – जनगणना मकान की संख्या और गुणवत्ता, उसमें उपलब्ध सुख-सुविधाओं और उन जनगणना मकानों में रह रहे परिवारों के पास उपलब्ध परिसंपत्तियों का पता लगाना था। इस कार्य के परिणाम इस पुस्तक में दिए गए हैं। जनगणना 2011 में आंकड़ा प्रयोक्ताओं की आवश्यकतानुसार कई नए सूचकांकों को जोड़ा गया है और विद्यमान सूचकांकों को परिवर्धित किया गया है। मकानसूचीकरण और मकान गणना कार्य में तैयार किए गए डाटा सेट में गुणात्मक सुधार लाया गया है। बड़ी संख्या में संकेतकों में अन्तर सारणीकरण के समायोजन के माध्यम से विषय-वस्तु का प्रसार किया गया है जो पूर्ण गणना आधारित हैं। हमें उम्मीद है कि इस पुस्तक में दिए गए आंकड़े हमारे देश के अरब से भी अधिक जन समुदाय के जीवन की भौतिक गुणवत्ता को दर्शाएंगे और उसमें और सुधार लाने के लिए नियोजित हस्तक्षेप हेतु एक उपयोगी साधन के रूप में सहायता करेंगे।

इस अवसर पर मैं कर्नाटक सरकार को धन्यवाद देता हूँ जिन्होंने इस राष्ट्रीय कार्य को पूरा करने में अपना भरसक सहयोग दिया। हम उन, राज्य, जिला, उप-जिला और फील्ड स्तर के प्रत्येक कर्मचारियों की हार्दिक सराहना करते हैं जिन्होंने इस कार्य की सफलता के लिए पूरे मनोयोग से कार्य किया। हम उन पर्यवेक्षकों और प्रगणकों के भी कृतज्ञ हैं जिन्होंने चुनौती भरी परिस्थितियों में घर-घर जाकर गणना करने का कठिन कार्य पूरा किया है। मैं अपने कर्तव्य निर्वहन में चूक करूंगा अगर मैं जनगणना 2011 की टीम के प्रत्येक सदस्य के प्रति आभार व्यक्त न करूँ जिनके बिना इस विशाल कार्य को करना संभव नहीं था। मैं श्री टी. के. अनिल कुमार, निदेशक, जनगणना कार्य की उनके व्यक्तिगत नेतृत्व और कर्तव्य के प्रति असाधारण निष्ठा के लिए विशेष सराहना करना चाहूंगा। मेरी कृतज्ञता जनगणना कार्य निदेशालय, कर्नाटक के उन सभी अधिकारियों और कर्मचारियों के प्रति भी दातव्य है जिन्होंने दृढ़प्रतिज्ञा अभिवृत्ति और कार्य के प्रति अथक कर्तव्यनिष्ठा दर्शायी है। अंत में, मैं भारत के जन समुदाय के प्रति इस दिलचस्प लेकिन चुनौतीपूर्ण कार्य में उनके धैर्य और सक्रिय सहयोग के लिए आभार व्यक्त करना चाहूंगा।

हमें विश्वास है कि अनन्तिम जनसंख्या आंकड़े पेपर-I एवं पेपर II तथा इस खंड में दिए गए आंकड़ों से सरकारी और गैर-सरकारी संगठनों, उद्योग, शिक्षाविदों, सामाजिक विज्ञानियों और व्यापक तौर पर जन समुदाय को जानकर

निर्णय लेने में अत्यन्त उपयोगी सिद्ध होंगे। “हमारी जनगणना हमारा भविष्य” हमारे जनगणना संगठन के लिए एक ‘नारा’ मात्र नहीं है। हमारा एड़ी-चोटी का परिश्रम तभी अर्थपूर्ण होगा जब हमारे द्वारा तैयार किए गए सार-आंकड़े उन विकासात्मक योजनाओं का आधार बनेंगे जो हमारे भविष्य को समुन्नत व अर्थपूर्ण बनाएंगे। इस स्नेहपूर्ण आकांक्षा के साथ हम कर्नाटक राज्य के “मकान, परिवार सुख-सुविधाओं और परिसंपत्तियों संबंधी सारणियां” नामक इस खंड को भारत की जनता के सम्मुख प्रस्तुत करते हैं।

**डॉ. च. चन्द्रमौलि**  
भारत के महारजिस्ट्रार एवं  
जनगणना आयुक्त

## विषय—सूची

	पृष्ठ
भूमिका	iii
आंकड़े एक नज़र में	ix
अध्याय—1	
परिचय	xv
अध्याय—2	
संकल्पनाएं तथा परिभाषाएं	xxv
ज ज—शृंखला सारणियाँ	
ज ज—1 अ.जा : अनुसूचित जाति के परिवारों द्वारा धारित जनगणना मकानों की हालत के अनुसार परिवार।	3
ज ज—2क अ.जा : अनुसूचित जाति के परिवारों द्वारा धारित जनगणना मकानों की छत में प्रयुक्त प्रमुख सामग्री के अनुसार परिवार	11
ज ज—2ख अ.जा : अनुसूचित जाति के परिवारों द्वारा धारित जनगणना मकानों की दीवार में प्रयुक्त प्रमुख सामग्री के अनुसार परिवार	19
ज ज—2ग अ.जा : अनुसूचित जाति के परिवारों द्वारा धारित जनगणना मकानों के फर्श में प्रयुक्त प्रमुख सामग्री के अनुसार परिवार	27
ज ज—3 अ.जा : अनुसूचित जाति के परिवारों द्वारा धारित जनगणना मकानों की छत और दीवार में प्रयुक्त प्रमुख सामग्री के अनुसार परिवार	35
ज ज—4 अ.जा : जनगणना मकानों के स्वामित्व की स्थिति, परिवार में सदस्य संख्या और रहने के कमरों की संख्या के अनुसार अनुसूचित जाति के परिवार	69
ज ज—5 अ.जा : प्रति परिवार में विवाहित दम्पतियों की संख्या और रहने के कमरों की संख्या के अनुसार अनुसूचित जाति के परिवार	167
ज ज—6 अ.जा : पेयजल के मुख्य स्रोत और उनकी स्थिति के अनुसार अनुसूचित जाति के परिवार	201
ज ज—7 अ.जा : प्रकाश के मुख्य स्रोत के अनुसार अनुसूचित जाति के परिवार	235
ज ज—8 अ.जा : शौचालय की सुविधा के प्रकार की उपलब्धता के अनुसार अनुसूचित जाति के परिवार	243
ज ज—9 अ.जा : स्नानगृह की सुविधा और गंदे पानी के निकास की प्रणाली के प्रकार की उपलब्धता के अनुसार अनुसूचित जाति के परिवार	251

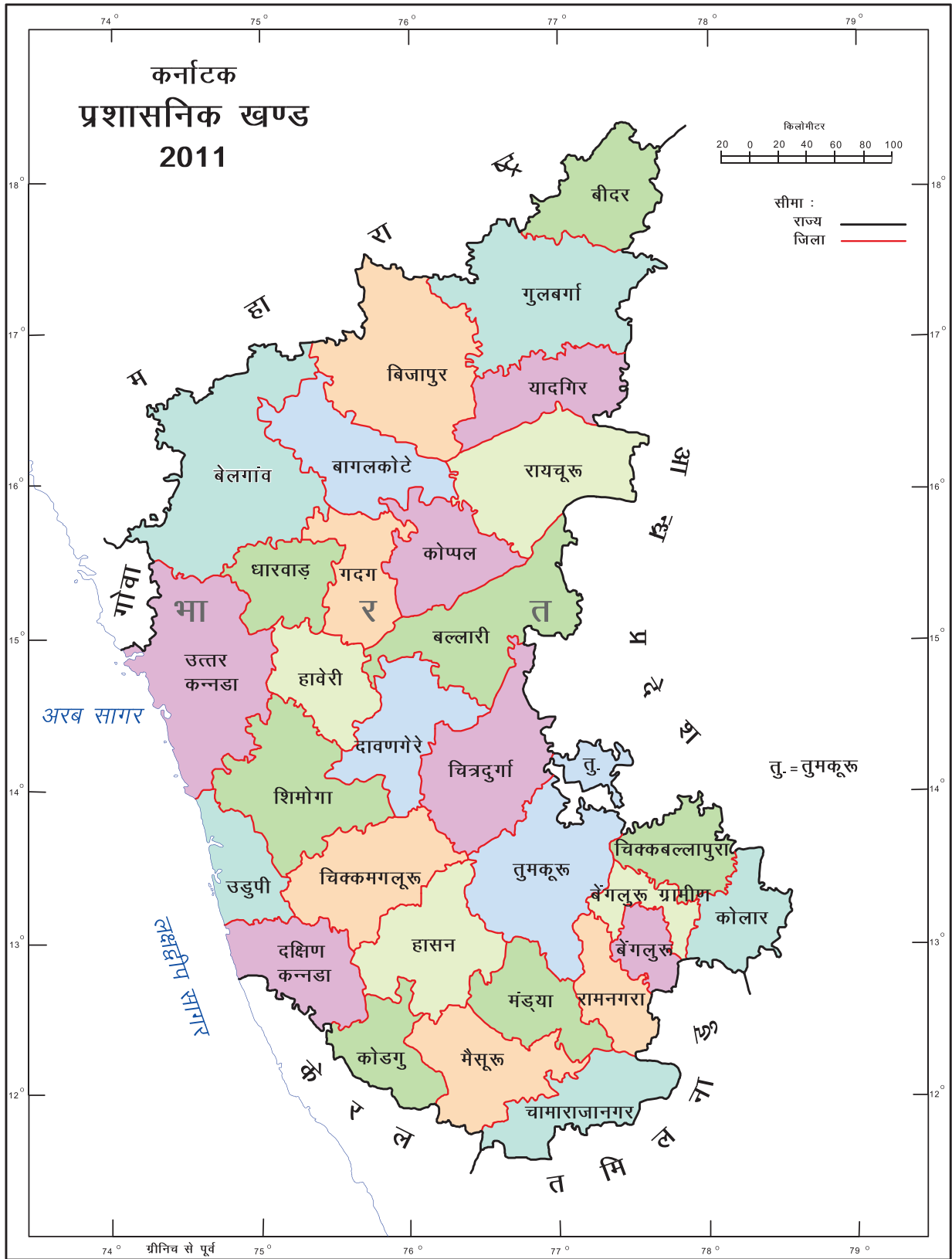
ज ज-10 अ.जा	: पृथक रसोईघर की उपलब्धता और खाना पकाने के लिए प्रयुक्त ईंधन के प्रकार के अनुसार अनुसूचित जाति के परिवार	259
ज ज-11 अ.जा	: पेयजल के स्रोत और उनकी स्थिति एवं बिजली तथा शौचालय की उपलब्धता के अनुसार वर्गीकृत अनुसूचित जाति के परिवार	293
ज ज-12 अ.जा	: अबैंकिंग सेवा का उपयोग कर रहे अनुसूचित जाति के परिवारों की संख्या और ऐसे परिवारों की संख्या जिनके पास अलग-अलग विनिर्दिष्ट परिसम्पत्तियां हैं	481
<b>अनुलग्नक</b>		
अनुलग्नक-I	: मकानसूचीकरण एवं मकानों की गणना 2011 के लिए सारणीकरण योजना के लिए गठित समिति	491
अनुलग्नक-II	: 2001 की तुलना में 2011 की मकानसूचीकरण और मकानों की गणना अनुसूची में संशोधन	492
अनुलग्नक-III	: जनगणना, 2011 आयोजित करने से संबंधित तकनीकी मामलों के संबंध में तकनीकी सलाहकार समिति का गठन	494
अनुलग्नक-IV	: मकानसूचीकरण एवं मकानों की गणना की अनुसूची का नमूना	495
अनुलग्नक-V	: परिवार अनुसूची का नमूना	497
अनुलग्नक-VI	: मकानसूचीकरण एवं मकानों की गणना के आयोजन तथा अनुसूची के सम्बन्ध में अधिसूचना	499
अनुलग्नक-VII	: प्रधान जनगणना अधिकारियों की सूची	501
अनुलग्नक-VIII	: गुणवत्ता आश्वासन के कार्य बल का गठन	502
अनुलग्नक-IX	: आभारोक्ति : अधिकारियों/कर्मचारियों की सूची	503
अनुलग्नक-X	: मकानों, परिवारों को उपलब्ध सुविधाओं तथा परिसम्पत्तियों से संबंधित ज एवं ज ज-शृंखला सारणियों की सूची	506
<b>मानचित्र</b>	: प्रशासनिक खण्ड-2011 भारत	vii
<b>मानचित्र</b>	: प्रशासनिक खण्ड-2011 कर्नाटक	viii



आन्तरिक विवरणों को सही दर्शाने का दायित्व प्रकाशक का है।  
भारत की बाह्य सीमायें तथा समुद्र तटीय रेखायें भारतीय सर्वेक्षण विभाग द्वारा सत्यापित अभिलेख/प्रधान प्रति से मेल खाती हैं।  
समुद्र में भारत का जलप्रदेश, उपयुक्त आधार-रेखा से नापे गये बारह समुद्री मील की दूरी तक हैं।

इस मानचित्र में अरुणाचल प्रदेश, असम और मेघालय के मध्य में दर्शायी गयी अन्तर्राष्ट्रीय सीमायें उत्तर-पूर्वी क्षेत्र (पुनर्गठन) अधिनियम 1971 के निर्वाचनानुसार दर्शित हैं, परन्तु अभी सत्यापित होनी हैं।  
चण्डीगढ़, पंजाब और हरियाणा के प्रशासी मुख्यालय चण्डीगढ़ में हैं।  
इस मानचित्र में उत्तराखण्ड एवं उत्तरप्रदेश, झारखण्ड एवं बिहार और छत्तीसगढ़ एवं मध्यप्रदेश के बीच राज्य सीमायें सम्बन्धित सरकारों द्वारा सत्यापित नहीं की गयी हैं।

© भारत सरकार का प्रतिलिप्याधिकार 2011.



आन्तरिक विवरणों को सही दर्शाने का दायित्व प्रकाशक का है।

© भारत सरकार का प्रतिनिध्याधिकार, 2012.

भारत की बाह्य सीमायें तथा समुद्र तटीय रेखायें भारतीय सर्वेक्षण विभाग द्वारा सत्यापित अभिलेख / प्रधान प्रति से मेल खाती हैं।

समुद्र में भारत का जलप्रदेश, उपयुक्त आधार - रेखा से नापे गये बारह समुद्री मील की दूरी तक है।

**भारत की जनगणना 2011**  
**मकानों, परिवारों को उपलब्ध सुविधायें तथा परिसम्पत्तियाँ**  
**आंकड़े एक नज़र में**  
**अनुसूचित जाति – कर्नाटक**

मद संख्या	मकानसूची मद	पूर्ण संख्या			प्रतिशतता		
		योग	ग्रामीण	नगरीय	योग	ग्रामीण	नगरीय
1	2	3	4	5	6	7	8
<b>A : जनगणना मकान की हालत के अनुसार परिवारों की संख्या</b>							
A-1	: कुल	2,140,304	1,510,140	630,164	100.0	100.0	100.0
A-2	: अच्छी	1,075,174	686,448	388,726	50.2	45.5	61.7
A-3	: रहने योग्य	938,151	723,063	215,088	43.8	47.9	34.1
A-4	: जीर्ण-शीर्ण	126,979	100,629	26,350	5.9	6.7	4.2
<b>B : छत की सामग्री</b>							
B-1	: परिवारों की कुल संख्या	2,140,304	1,510,140	630,164	100.0	100.0	100.0
B-2	: घास/फूस/बांस/लकड़ी/मिट्टी आदि	223,510	191,549	31,961	10.4	12.7	5.1
B-3	: प्लास्टिक/पोलिथिन	14,400	8,303	6,097	0.7	0.5	1.0
B-4	: हस्त निर्मित खपरैल	206,656	163,437	43,219	9.7	10.8	6.9
B-5	: मशीन निर्मित खपरैल	599,163	522,120	77,043	28.0	34.6	12.2
B-6	: पक्की ईंट	10,304	6,495	3,809	0.5	0.4	0.6
B-7	: पत्थर/स्लेट	239,284	193,942	45,342	11.2	12.8	7.2
B-8	: जी.आई./धातु/एस्बेस्टस चादरें	523,849	348,480	175,369	24.5	23.1	27.8
B-9	: कंक्रीट	314,862	69,508	245,354	14.7	4.6	38.9
B-10	: अन्य कोई सामग्री	8,276	6,306	1,970	0.4	0.4	0.3
<b>C : दीवार की सामग्री</b>							
C-1	: परिवारों की कुल संख्या	2,140,304	1,510,140	630,164	100.0	100.0	100.0
C-2	: घास/फूस/बांस आदि	109,227	89,238	19,989	5.1	5.9	3.2
C-3	: प्लास्टिक/पोलिथिन	7,715	4,541	3,174	0.4	0.3	0.5
C-4	: मिट्टी/कच्ची ईंट	521,522	422,565	98,957	24.4	28.0	15.7
C-5	: लकड़ी	15,080	12,269	2,811	0.7	0.8	0.4
C-6	: पत्थर(मसाला/गारे के साथ नहीं)	308,163	241,249	66,914	14.4	16.0	10.6
C-7	: पत्थर(मसाला/गारे के साथ)	368,165	265,504	102,661	17.2	17.6	16.3
C-8	: जी.आई./धातु/एस्बेस्टस चादरें	11,664	5,327	6,337	0.5	0.4	1.0
C-9	: पक्की ईंट	693,016	433,812	259,204	32.4	28.7	41.1
C-10	: कंक्रीट	97,670	29,690	67,980	4.6	2.0	10.8
C-11	: अन्य कोई सामग्री	8,082	5,945	2,137	0.4	0.4	0.3

<b>D : फर्श की सामग्री</b>						
D-1 : परिवारों की कुल संख्या	2,140,304	1,510,140	630,164	100.0	100.0	100.0
D-2 : मिट्टी	721,767	657,638	64,129	33.7	43.5	10.2
D-3 : लकड़ी/बांस	3,987	2,912	1,075	0.2	0.2	0.2
D-4 : पक्की ईंट	10,781	7,274	3,507	0.5	0.5	0.6
D-5 : पत्थर	446,736	330,486	116,250	20.9	21.9	18.4
D-6 : सीमेंट	764,138	462,927	301,211	35.7	30.7	47.8
D-7 : मोजैक/फर्श की टाइलें	185,186	43,830	141,356	8.7	2.9	22.4
D-8 : अन्य कोई सामग्री	7,709	5,073	2,636	0.4	0.3	0.4
<b>E : जनगणना मकानों के स्वामित्व की स्थिति</b>						
E-1 : कुल	2,140,304	1,510,140	630,164	100.0	100.0	100.0
E-2 : अपना	1,771,338	1,394,517	376,821	82.8	92.3	59.8
E-3 : किराए का	301,392	73,562	227,830	14.1	4.9	36.2
E-4 : अन्य	67,574	42,061	25,513	3.2	2.8	4.0
<b>F : रहने के कमरों की संख्या के अनुसार परिवार</b>						
F-1 : परिवारों की कुल संख्या	2,140,304	1,510,140	630,164	100.0	100.0	100.0
F-2 : कोई अलग कमरा नहीं	392,226	327,032	65,194	18.3	21.7	10.3
F-3 : एक कमरा	850,755	608,994	241,761	39.7	40.3	38.4
F-4 : दो कमरे	577,758	388,274	189,484	27.0	25.7	30.1
F-5 : तीन कमरे	204,875	120,789	84,086	9.6	8.0	13.3
F-6 : चार कमरे	76,991	45,169	31,822	3.6	3.0	5.0
F-7 : पाँच कमरे	21,224	11,375	9,849	1.0	0.8	1.6
F-8 : छः कमरे और उससे अधिक	16,475	8,507	7,968	0.8	0.6	1.3
<b>G : परिवार में सदस्य संख्या</b>						
G-1 : सभी परिवार	2,140,304	1,510,140	630,164	100.0	100.0	100.0
G-2 : 1	76,817	58,140	18,677	3.6	3.8	3.0
G-3 : 2	180,769	126,918	53,851	8.4	8.4	8.5
G-4 : 3	270,864	180,446	90,418	12.7	11.9	14.3
G-5 : 4	505,251	338,370	166,881	23.6	22.4	26.5
G-6 : 5	449,811	316,141	133,670	21.0	20.9	21.2
G-7 : 6-8	537,940	398,774	139,166	25.1	26.4	22.1
G-8 : 9+	118,852	91,351	27,501	5.6	6.0	4.4
<b>H : परिवार में विवाहित दम्पतियों की संख्या</b>						
H-1 : कुल	2,140,304	1,510,140	630,164	100.0	100.0	100.0
H-2 : कोई नहीं	290,129	204,457	85,672	13.6	13.5	13.6
H-3 : 1	1,499,360	1,032,443	466,917	70.1	68.4	74.1
H-4 : 2	282,592	219,146	63,446	13.2	14.5	10.1
H-5 : 3	55,761	44,097	11,664	2.6	2.9	1.9

(x)



H-6 : 4	9,940	7,972	1,968	0.5	0.5	0.3
H-7 : 5+	2,522	2,025	497	0.1	0.1	0.1
<b>I : परिवारों में पेय जल के मुख्य स्रोत</b>						
I-1 : परिवारों की कुल संख्या	2,140,304	1,510,140	630,164	100.0	100.0	100.0
I-2 : नल का पानी	1,389,920	883,159	506,761	64.9	58.5	80.4
I-3 : नल का पानी उपचारित स्रोत से	754,328	343,002	411,326	35.2	22.7	65.3
I-4 : नल का पानी अनुपचारित स्रोत से	635,592	540,157	95,435	29.7	35.8	15.1
I-5 : कुआँ	114,380	97,690	16,690	5.3	6.5	2.6
I-6 : ढका हुआ कुआँ	17,300	12,665	4,635	0.8	0.8	0.7
I-7 : बिना ढका कुआँ	97,080	85,025	12,055	4.5	5.6	1.9
I-8 : हैण्ड पम्प	185,637	170,632	15,005	8.7	11.3	2.4
I-9 : ट्यूबवेल/बोरहोल	377,061	313,503	63,558	17.6	20.8	10.1
I-10 : झरना	5,713	4,962	751	0.3	0.3	0.1
I-11 : नदी/नहर	16,228	13,411	2,817	0.8	0.9	0.4
I-12 : टैंक/तालाब/झील	17,891	13,723	4,168	0.8	0.9	0.7
I-13 : अन्य स्रोत	33,474	13,060	20,414	1.6	0.9	3.2
<b>J : प्रकाश के मुख्य स्रोत</b>						
J-1 : परिवारों की कुल संख्या	2,140,304	1,510,140	630,164	100.0	100.0	100.0
J-2 : बिजली	1,820,558	1,244,654	575,904	85.1	82.4	91.4
J-3 : मिट्टी का तेल	291,971	244,932	47,039	13.6	16.2	7.5
J-4 : सौर ऊर्जा	4,579	3,501	1,078	0.2	0.2	0.2
J-5 : अन्य तेल	4,836	3,638	1,198	0.2	0.2	0.2
J-6 : अन्य कोई	2,148	1,316	832	0.1	0.1	0.1
J-7 : प्रकाश रहित	16,212	12,099	4,113	0.8	0.8	0.7
<b>K : परिसर में शौचालय की सुविधा के प्रकार</b>						
K-1 : परिवारों की कुल संख्या	2,140,304	1,510,140	630,164	100.0	100.0	100.0
K-2 : परिसर में शौचालय की सुविधा है	674,253	247,442	426,811	31.5	16.4	67.7
K-3 : फ्लश/पोर फ्लश शौचालय किससे जुड़ा है	463,317	109,195	354,122	21.6	7.2	56.2
K-4 : पाइप सीवर प्रणाली	286,080	19,074	267,006	13.4	1.3	42.4
K-5 : सेप्टिक टैंक	154,017	75,864	78,153	7.2	5.0	12.4
K-6 : अन्य प्रणाली	23,220	14,257	8,963	1.1	0.9	1.4
K-7 : गड्ढा शौचालय	199,163	134,419	64,744	9.3	8.9	10.3
K-8 : स्लैब के सहित/हवादार उन्नत गड्ढा	193,150	130,370	62,780	9.0	8.6	10.0
K-9 : स्लैब रहित/खुला गड्ढा	6,013	4,049	1,964	0.3	0.3	0.3
K-10 : अन्य शौचालय	11,773	3,828	7,945	0.6	0.3	1.3
K-11 : मल-मूत्र खुली नाली में बहाया जाता है	6,128	1,623	4,505	0.3	0.1	0.7
K-12 : मल-मूत्र व्यक्ति द्वारा हटाया जाता है	1,260	358	902	0.1	0.0	0.1

K-13 : मल-मूत्र हटाने के लिये जानवरों का उपयोग	4,385	1,847	2,538	0.2	0.1	0.4
K-14 : परिसर में शौचालय सुविधा नहीं है	1,466,051	1,262,698	203,353	68.5	83.6	32.3
K-15 : सार्वजनिक शौचालय	114,092	53,918	60,174	5.3	3.6	9.5
K-16 : खुले में	1,351,959	1,208,780	143,179	63.2	80.0	22.7
<b>L : स्नानगृह की उपलब्धता</b>						
L-1 : परिवारों की कुल संख्या	2,140,304	1,510,140	630,164	100.0	100.0	100.0
L-2 : स्नानगृह	1,202,578	694,859	507,719	56.2	46.0	80.6
L-3 : छत विहीन स्नानगृह	413,429	351,715	61,714	19.3	23.3	9.8
L-4 : नहीं	524,297	463,566	60,731	24.5	30.7	9.6
<b>M : गन्दे पानी के निकासी की प्रणाली किससे जुड़ी है</b>						
M-1 : परिवारों की कुल संख्या	2,140,304	1,510,140	630,164	100.0	100.0	100.0
M-2 : ढकी नाली से	334,981	50,491	284,490	15.7	3.3	45.1
M-3 : खुली नाली से	804,589	569,328	235,261	37.6	37.7	37.3
M-4 : किसी भी नाली से नहीं	1,000,734	890,321	110,413	46.8	59.0	17.5
<b>N : पृथक रसोईघर की उपलब्धता</b>						
N-1 : कुल	2,140,304	1,510,140	630,164	100.0	100.0	100.0
N-2 : मकान के अन्दर खाना पकता है	1,965,474	1,362,181	603,293	91.8	90.2	95.7
N-3 : रसोईघर है	1,696,438	1,149,644	546,794	79.3	76.1	86.8
N-4 : रसोईघर नहीं है	269,036	212,537	56,499	12.6	14.1	9.0
N-5 : मकान के बाहर खाना पकता है	169,768	145,382	24,386	7.9	9.6	3.9
N-6 : रसोईघर है	76,407	64,499	11,908	3.6	4.3	1.9
N-7 : रसोईघर नहीं है	93,361	80,883	12,478	4.4	5.4	2.0
N-8 : खाना नहीं पकाते	5,062	2,577	2,485	0.2	0.2	0.4
<b>O : खाना पकाने के लिए प्रयुक्त ईंधन के प्रकार</b>						
O-1 : परिवारों की कुल संख्या	2,140,304	1,510,140	630,164	100.0	100.0	100.0
O-2 : जलाऊ लकड़ी	1,590,456	1,357,802	232,654	74.3	89.9	36.9
O-3 : फसल का अवशेष	75,539	66,500	9,039	3.5	4.4	1.4
O-4 : उपला	4,927	4,046	881	0.2	0.3	0.1
O-5 : पक्का कोयला/लिग्नाइट/कच्चा कोयला	1,958	861	1,097	0.1	0.1	0.2
O-6 : मिट्टी का तेल	133,458	12,349	121,109	6.2	0.8	19.2
O-7 : एल.पी.जी./पी.एन.जी.	318,384	61,632	256,752	14.9	4.1	40.7
O-8 : बिजली	2,418	876	1,542	0.1	0.1	0.2
O-9 : गोबर गैस	6,654	2,670	3,984	0.3	0.2	0.6
O-10 : अन्य कोई	1,448	827	621	0.1	0.1	0.1
O-11 : खाना नहीं पकाते	5,062	2,577	2,485	0.2	0.2	0.4
<b>P : बैंकिंग सेवा का उपयोग कर रहे परिवारों की कुल संख्या</b>	1,006,725	707,788	298,937	47.0	46.9	47.4

Q : परिसम्पत्तियों की उपलब्धता						
Q-1 : परिवारों की कुल संख्या	2,140,304	1,510,140	630,164	100.0	100.0	100.0
Q-2 : रेडियो/ट्रांजिस्टर	370,298	228,719	141,579	17.3	15.1	22.5
Q-3 : टेलिविजन	989,288	542,255	447,033	46.2	35.9	70.9
Q-4 : कम्प्यूटर/लैपटॉप — इंटरनेट के साथ	35,572	7,341	28,231	1.7	0.5	4.5
Q-5 : कम्प्यूटर/लैपटॉप — इंटरनेट के बिना	141,349	76,629	64,720	6.6	5.1	10.3
Q-6 : टेलीफोन/मोबाइल फोन	1,227,678	769,163	458,515	57.4	50.9	72.8
Q-7 : केवल लैंड लाइन	101,831	64,328	37,503	4.8	4.3	6.0
Q-8 : केवल मोबाइल	1,056,326	668,730	387,596	49.4	44.3	61.5
Q-9 : दोनों	69,521	36,105	33,416	3.2	2.4	5.3
Q-10 : साइकिल	642,475	461,852	180,623	30.0	30.6	28.7
Q-11 : स्कूटर/मोटर साइकिल/मोपेड	290,072	133,314	156,758	13.6	8.8	24.9
Q-12 : कार/जीप/वैन	45,913	15,335	30,578	2.1	1.0	4.9
Q-13 : कोई भी परिसम्पत्तियाँ नहीं हैं	507,626	433,660	73,966	23.7	28.7	11.7



## अध्याय-1 परिचय

भारत में जनगणना कराए जाने सम्बन्धी प्राचीनतम संदर्भ मौर्य शासनकाल में कौटिल्य के 'अर्थशास्त्र (321-296 ई.पू.) और इसके पश्चात् मुगल शासन में अबुल फजल (1595-96) की 'आइन-ए-अकबरी' के लेखों में मिलता है। 1853 में पश्चिमोत्तर सीमान्त में ब्रिटिश भारत की जनसंख्या की गणना की गई थी जिसके पश्चात् जनगणना जैसी प्रणालीबद्ध और आधुनिक जनसंख्या की गणना, अपने वर्तमान वैज्ञानिक स्वरूप में देश के विभिन्न हिस्सों में 1865 और 1872 के मध्य गैर-समकालिक रूप में आयोजित की गई थी। 1872 में पराकाष्ठा पर किया गया यह प्रयास सामान्य तौर पर भारत की प्रथम जनसंख्या जनगणना के रूप में माना गया है तथापि भारत की प्रथम समकालिक जनगणना 1881 में आयोजित हुई थी। 1872 से शुरू हुई जनगणना की अबाधित शृंखला में 2011 की जनगणना 15वीं और भारत की आजादी के पश्चात् सातवीं जनगणना है। विश्व में ऐसी कोई ऐतिहासिक विरासत दूसरी नहीं है।

भारत में जनगणना के माध्यम से 1881 से देश में मकानों की संख्या के साथ-साथ जनसंख्या के विभिन्न मापदण्डों के सम्बन्ध में जानकारी एकत्र की जा रही है तथापि 1961 की जनगणना से पहले देश में मकानों की संख्या सम्बन्धी आँकड़े एकत्रित करने के लिए विभिन्न क्षेत्रों में विभिन्न प्रकार के प्रपत्रों का उपयोग होता था। अवधारणाओं और परिभाषाओं में एकरूपता की कमी के चलते एक राष्ट्रीय खाका तैयार करने का प्रयास असम्भव था। पंचवर्षीय योजनाओं के प्रारम्भ के साथ देशभर में एक समान अनुसूची की आवश्यकता पर विचार किया गया। इस आवश्यकता के अनुरूप 1961 से भारत की जनगणना ने एक समान तथा मानकीकृत मकानसूचीकरण अनुसूची अपनाकर देश भर में मकानों से सम्बन्धित डाटा एकत्र करना प्रारम्भ किया। इस जनगणना में मकानसूचीकरण अनुसूची के प्रश्नों पर आधारित कुछ एक सारणियाँ तैयार की गई जिसमें किस प्रयोजन के लिए जनगणना मकानों का उपयोग होता है, जनगणना मकानों की दीवारों तथा छत की सामग्री, परिवार के आधिपत्य में कमरों की संख्या तथा परिवार की स्वामित्व सम्बन्धी स्थिति, औद्योगिक प्रतिष्ठान में किए जा रहे कार्यकलाप की प्रकृति, इनमें उपयोग किए जा रहे पावर ईंधन का प्रकार तथा इसमें रोजगाररत व्यक्तियों की संख्या सम्बन्धी जानकारी एकत्र की गई थी। जनगणना 1971 में एक पृथक अनुसूची के माध्यम से एकत्र प्रतिष्ठान सम्बन्धी डाटा के अलावा समान प्रश्नों के सेट को भरा गया था। आवास स्थितियों तथा सुविधाओं की सूचना जनगणना 1971 में मकानसूची अनुसूची का हिस्सा थी।

जनगणना 1981 में एक महत्वपूर्ण परिवर्तन हुआ था जिसमें केवल दो प्रश्न, एक जनगणना मकान के उपयोग तथा दूसरा शारीरिक रूप से विकलांग व्यक्तियों से सम्बन्धित, को मकानसूचीकरण प्रपत्र में शामिल किया गया, जबकि परिवार के लिए उपलब्ध सुविधाओं की जानकारी जनसंख्या की गणना के समय पृथक रूप से भरी गई अनुसूची के माध्यम से एकत्र की गई थी, जिसका उद्देश्य परिवार की विशेषताओं द्वारा वर्गीकृत उपलब्ध सुविधाओं के प्रति वर्गीकरण सहित परिवार स्तरीय सारणियाँ प्रदान करना था। इसके अलावा केन्द्रीय सांख्यिकी संगठन द्वारा आयोजित आर्थिक जनगणना के हिस्से के रूप में मकानसूची अनुसूची के साथ एक उपक्रम सूची भरी गई थी।

जनगणना 1991 में मकानसूची अनुसूची का क्षेत्र और विस्तारित किया गया तथा परिवार में उपलब्ध सुविधाओं पर प्रश्नों के साथ बाइस मदों के लिए डाटा एकत्र किया गया था। खाना बनाने के लिए उपयोग में लाए गए ईंधन के प्रकार, ग्रामीण परिवारों में शौचालय सुविधाओं की उपलब्धता पर भी पहली बार प्रश्न पूछे गए। इसके अतिरिक्त अनुसूचित जाति तथा अनुसूचित जनजाति परिवारों के लिए विभिन्न आवास तथा सुविधाओं का सारणीकरण सुलभ बनाने के लिए पृथक रूप से प्रश्न पूछा गया कि क्या परिवार का मुखिया अनुसूचित जाति अथवा अनुसूचित जनजाति से है।

जनगणना 2001 के मकानसूचीकरण कार्य में केवल आवास की अपेक्षा परिवारों की जीवनशैली की गुणवत्ता निर्धारित करने सम्बन्धित दृष्टिकोण में भारी परिवर्तन देखने में आया। मकानसूचीकरण अनुसूची के फार्मेट में किए गए सुधारों के अतिरिक्त इसमें अनेक नई मदें जोड़ी गईं जिसके परिणामस्वरूप जनगणना 1991 के 22 प्रश्नों की तुलना में जनगणना 2001 में प्रश्नों की संख्या बढ़कर 33 हो गई। 2001 में जोड़े गए प्रश्नों में अच्छे अथवा रहने योग्य अथवा जीर्णशीर्ण के रूप में वर्गीकृत आवासीय अथवा आंशिक रूप से आवासीय मकानों की स्थिति, परिवार में रहने वाले विवाहित दम्पतियों की संख्या और ऐसे विवाहित दम्पतियों की संख्या जिनके पास सोने के लिए अलग से कमरा हो, बंद, खुली नाली से गंदे पानी की निकासी का जुड़ा होना अथवा नाली का न होना, मकान के भीतर स्नानागार और रसोई की सुविधा का होना, कतिपय निश्चित परिसम्पत्तियों की उपलब्धता और बैंकिंग सेवाओं का उपयोग करना शामिल था। प्रमुख परिवर्तनों में से एक परिवर्तन यह था कि मकानसूचीकरण अनुसूची के लगभग सभी प्रश्नों में पूर्व कोडीकृत अंकीय विकल्प थे जिससे न केवल प्रगणकों को उत्तर आसानी से दर्ज करने में सहायता मिली बल्कि आँकड़ों के शीघ्र संसाधन में भी सहायता मिली।

2011 की जनगणना में मकानसूचीकरण और मकानों की गणना सम्बन्धी प्रश्नावली 2001 की जनगणना की प्रश्नावली के समान थी। 2011 की जनगणना में शामिल अतिरिक्त प्रश्न कम्प्यूटर/लैपटॉप की सुविधा सहित अथवा सुविधा रहित और 'मोबाइल फोन' का स्वामित्व थे। इसके अलावा कई प्रश्नों को परिभाषित किया गया। एक प्रश्न नामतः ऐसे विवाहित दम्पतियों की संख्या जिनके पास सोने के लिए अलग से कमरा है, को छोड़ दिया गया। 2011 की जनगणना में किए गए परिवर्तनों का व्यापक विवरण अनुलग्नक-II में दिया गया है। पश्चातवर्ती पैराग्राफों में 2011 की जनगणना के मकानसूचीकरण एवं मकानों की गणना का ब्यौरा दिया गया है।

### मकानसूचीकरण एवं मकानों की गणना 2011

मकानसूचीकरण और मकानों की गणना का कार्य एक दशक में एक बार किया जाता है जिसमें सम्पूर्ण देश में परिवारों में जाकर एक समान प्रश्नावली को भरा जाता है। मकानसूचीकरण और मकानों की गणना का उद्देश्य प्रणालीबद्ध रूप से देशभर के सभी ढांचों, मकानों तथा परिवारों की सूची तैयार करना और उन्हें नम्बर कर देना है। विभिन्न राज्यों और संघ राज्य क्षेत्रों में मकानसूचीकरण और मकानों की गणना अप्रैल-सितम्बर 2010 के दौरान की गई थी। अधिकांश राज्यों/संघ राज्य क्षेत्रों में मकानसूचीकरण और मकानों की गणना एक चरण में की गई थी, लेकिन जम्मू एवं कश्मीर और हिमाचल प्रदेश जैसे राज्यों की मौसम सम्बन्धी परिस्थितियों (हिमपात) के चलते इन राज्यों के कुछ हिस्सों में इसे दो चरणों में किया गया। प्रशासनिक सुविधाओं को देखते हुए दिल्ली में इसे दो चरणों में किया गया।

इस चरण में मकान की विशेषताओं सम्बन्धी डाटा एकत्र करने के अलावा परिवारों में कतिपय सुविधाओं और परिसम्पत्तियों की उपलब्धता सम्बन्धी जानकारी एकत्र की गई थी। एक पृथक अनुसूची भी भरी गई थी जिसमें राष्ट्रीय जनसंख्या रजिस्टर तैयार करने के लिए अपेक्षित ब्यौरा एकत्र किया गया था। मकानसूचीकरण कार्यों का कैलेण्डर तैयार करने के लिए प्रगणकों की उपलब्धता, मौसमी परिस्थितियाँ तथा कृषि सम्बन्धी कार्यकलापों जैसे विभिन्न घटकों को ध्यान में रखा गया था। मकानसूचीकरण और मकानों की गणना अनुसूची को भरे जाने के लिए सामान्यतः एक माह की अवधि पर्याप्त मानी जाती है। इस कार्य के लिए अप्रैल से सितम्बर-2010 की अवधि भी आदर्श समझी जाती है। तथापि जनगणना 2011 में, राष्ट्रीय जनसंख्या रजिस्टर (एन.पी.आर.) अनुसूची को भी अलग से भरे जाने को ध्यान में रखते हुए यह अवधि बढ़ा कर 45 दिन कर दी गई थी। मकानसूचीकरण और मकानों की गणना का कैलेण्डर नीचे तालिका में दिया गया है :

क्रम संख्या	राज्य/संघ राज्य क्षेत्र #	मकानसूचीकरण की अवधि
1	जम्मू और कश्मीर	15 मई - 30 जून, 2010
		16 जुलाई - 30 अगस्त, 2010 (हिमाच्छादित क्षेत्र)
2	हिमाचल प्रदेश	7 अप्रैल - 22 मई, 2010
		1 जून - 15 जुलाई, 2010 (हिमाच्छादित क्षेत्र)
3	पंजाब	1 मई - 15 जून, 2010

4	चण्डीगढ़ #	15 अप्रैल – 31 मई, 2010
5	उत्तराखण्ड	1 मई – 15 जून, 2010
6	हरियाणा	1 मई – 15 जून, 2010
7	रा.रा. क्षेत्र दिल्ली #	1 अप्रैल – 15 मई, 2010 (नई दिल्ली-एक हिस्सा )
		1 मई – 15 जून, 2010 (सम्पूर्ण दिल्ली)
8	राजस्थान	15 मई – 30 जून, 2010
9	उत्तर प्रदेश	16 मई – 30 जून, 2010
10	बिहार	15 मई – 30 जून, 2010
11	सिक्किम	7 अप्रैल – 22 मई, 2010
12	अरुणाचल प्रदेश	15 अप्रैल – 31 मई, 2010
13	नागालैण्ड	1 जून – 15 जुलाई, 2010
14	मणिपुर	1 जून – 15 जुलाई, 2010 (31 जुलाई, 2010 तक बढ़ाया गया)
		तामंगलांग जिले में 15 अगस्त, 2010 तक विस्तारित
15	मिजोरम	15 मई – 30 जून, 2010
16	त्रिपुरा	26 अप्रैल – 10 जून, 2010
17	मेघालय	1 अप्रैल – 15 मई, 2010
18	असम	1 अप्रैल – 25 मई, 2010
19	पश्चिम बंगाल	1 अप्रैल – 15 मई, 2010
		एल.डब्ल्यू.ई. क्षेत्रों एवं कोलकाता में (30 सितम्बर 2010 तक विस्तारित)
20	झारखण्ड	15 जून – 1 अगस्त, 2010
21	ओडिशा	7 अप्रैल – 22 मई, 2010
22	छत्तीसगढ़	1 मई – 15 जून, 2010 (चार जिलों में 31 अक्टूबर, 2010 तक विस्तारित)
23	मध्य प्रदेश	7 मई – 22 जून, 2010
24	गुजरात	21 अप्रैल – 4 जून, 2010
25	दमन और दीव #	21 अप्रैल – 4 जून, 2010
26	दादरा और नागर हवेली #	21 अप्रैल – 4 जून, 2010
27	महाराष्ट्र	1 मई – 15 जून, 2010 (मुम्बई में 31 जुलाई, 2010 तक विस्तारित)
28	आन्ध्र प्रदेश	26 अप्रैल – 10 जून, 2010
29	कर्नाटक	15 अप्रैल – 31 मई, 2010
30	गोवा	1 अप्रैल – 15 मई, 2010
31	लक्षद्वीप #	7 अप्रैल – 22 मई, 2010
32	केरल	12 अप्रैल – 27 मई, 2010
33	तमिलनाडु	1 जून – 15 जुलाई, 2010
34	पुदुचेरी #	1 जून – 15 जुलाई, 2010
35	अण्डमान और निकोबार द्वीपसमूह #	1 अप्रैल – 30 अप्रैल, 2010

कर्नाटक में मकानसूचीकरण और मकानों की गणना का कार्य 15 अप्रैल से 1 जून, 2010 के बीच किया गया। इस कार्य के लिए तिथियों का निर्धारण राज्य सरकार के परामर्श में राज्य में गर्मियों की छुट्टी के कारण शिक्षण संस्थानों में शिक्षकों की उपलब्धता को ध्यान में रखकर किया गया।

मकानसूचीकरण और मकानों की गणना का कार्य करने से पूर्व उठाए गए कदमों को नीचे पैराग्राफों में बताया गया है।

## क्षेत्र परीक्षण

जनगणना 2011 में पूछे जाने के लिए प्रस्तावित प्रश्नों की जाँच करने के लिए छह राज्यों, अर्थात्, हिमाचल प्रदेश, राजस्थान, मध्य प्रदेश, महाराष्ट्र, कर्नाटक और पश्चिम बंगाल में जून-जुलाई, 2007 के दौरान क्षेत्र परीक्षण प्रारम्भ किए गए।

## डाटा प्रयोक्ताओं का सम्मेलन

डाटा प्रयोक्ताओं का पहला सम्मेलन अप्रैल 2008 में आयोजित किया गया। इस सम्मेलन में सभी दावाधारकों के साथ विचार-विमर्श आयोजित किए गए जिसमें भारत सरकार के विभिन्न मंत्रालयों, राज्य सरकारों, राष्ट्रीय और अन्तर्राष्ट्रीय स्वैच्छिक संगठनों, जनसंख्या अनुसंधान केन्द्रों, सांख्यिकी संस्थानों, विश्वविद्यालयों के प्रतिनिधि, प्रतिष्ठित जनसंख्याविद और सामाजिकवैज्ञानिक शामिल थे।

## पूर्व-परीक्षण

28 जून, 2009 से लेकर 17 अगस्त, 2009 तक जनगणना प्रश्नावली का प्रायोगिक आधार पर सभी राज्यों और संघ राज्य क्षेत्रों में पूर्व परीक्षण किया गया। भारत के राजपत्र में इस आशय की अधिसूचना 8 अप्रैल, 2009 को प्रकाशित की गई और इसका पुनः प्रकाशन कर्नाटक राज्य पत्र में 13.05.2009 को किया गया। पूर्व परीक्षण को पूरे पैमाने पर किया गया जो एक तरह से जनगणना का पूर्वाभ्यास था। इसको 53 ग्रामीण और 32 नगरीय चार्जों में आयोजित किया गया। अण्डमान और निकोबार द्वीपसमूह को छोड़कर बड़े राज्यों/संघ राज्य क्षेत्रों में दो और छोटों में एक की दर से ग्रामीण चार्जों का चयन किया गया। इसमें 201 गांव शामिल थे जिनमें 550 मकानसूचीकरण ब्लॉक बनाए गए। इनमें 60,327 भवन थे जिनमें 81,471 जनगणना मकानों और 59,047 परिवारों की गणना की गई। नगरीय क्षेत्रों में 32 चार्जों (दमन और दीव, दादरा और नागर हवेली तथा लक्षद्वीप को छोड़कर प्रत्येक राज्य/संघ राज्यक्षेत्र में एक) को कवर किया गया जिसमें 32 वार्ड/आंशिक वार्ड शामिल थे। नगरीय क्षेत्रों में कुल मिलाकर 554 मकानसूचीकरण ब्लॉक बनाए गए जिनमें 58,366 भवन, 1,19,955 जनगणना मकान और 67,279 परिवार शामिल थे। कर्नाटक में पूर्व-परीक्षण का कार्य 2 ग्रामीण चार्जों और 1 नगरीय चार्ज में किया गया। पूर्व परीक्षण के परिणामों और क्षेत्रीय अनुभवों पर जनगणना कार्य निदेशकों के एक सम्मेलन में विचार-विमर्श किया गया और तकनीकी सलाहकार समिति के विचारार्थ एक प्रश्नावली के मसौदे को अंतिम रूप दिया गया।

## तकनीकी सलाहकार समिति

प्रश्नावली को अंतिम रूप देने और जनगणना संगठन को सलाह देने के लिए भारत सरकार द्वारा 30 सितम्बर, 2008 को एक तकनीकी सलाहकार समिति (टी.सी.) का गठन किया गया। इस सलाहकार समिति के सदस्यों की सूची अनुलग्नक-III पर दी गई है। तकनीकी सलाहकार समिति ने 25 नवम्बर, 2008, 9 अक्टूबर, 2009 और 23 जून, 2010 को तीन बैठकें आयोजित की। पूर्व परीक्षण के परिणाम और अनुभव तकनीकी सलाहकार समिति को प्रस्तुत किए गए। तकनीकी सलाहकार समिति ने प्रश्नावली के मसौदे पर विचार-विमर्श किया और डाटा प्रयोक्ताओं की मांगों तथा संगठन के भीतर और राज्यों में उपलब्ध संसाधनों को ध्यान में रखते हुए इसकी रूपरेखा और विषयवस्तु के सम्बन्ध में मूल्यवान सुझाव दिए।

## भारत सरकार द्वारा अनुमोदन

इसके पश्चात् अंतिम रूप दी गई प्रश्नावली को विचार करने के लिए भारत सरकार के समक्ष प्रस्तुत किया गया। भारत सरकार ने दोनों प्रश्नावलियों को मंजूरी प्रदान कर दी जिसके पश्चात् मकानसूचीकरण और मकानों की गणना तथा जनसंख्या की गणना में पूछे जाने वाले प्रश्नों को विधिवत् भारत के राजपत्र में प्रकाशित किया गया। मकानसूचीकरण और मकानों की गणना अनुसूची में पूछे जाने के लिए कुल 34 प्रश्नों और परिवार अनुसूची (जनसंख्या की गणना) के लिए 29 प्रश्नों को अनुमोदित किया गया। अंतिम रूप से विकसित प्रश्नावलियाँ जिन्हें जनगणना 2011 में भरा जाना था मकानसूचीकरण और मकानों की गणना अनुसूची तथा परिवार अनुसूची अनुलग्नक IV और V पर दी गई हैं।



## जनगणना के आयोजन के सम्बन्ध में अधिसूचना

जनगणना का आयोजन जनगणना अधिनियम 1948 और जनगणना नियमावली, 1990 के प्रावधानों के अन्तर्गत किया जाता है। विधि के अनुसार उपर्युक्त अधिनियम और नियमावली के प्रावधानों के अन्तर्गत विभिन्न प्रक्रियाओं को अधिसूचित किया जाना अपेक्षित होता है। तदनुसार, निर्धारित प्रक्रियाओं का अनुसरण करते हुए विभिन्न प्रक्रियाओं को विधिवत् भारत के राजपत्र में अधिसूचित किया गया है। विभिन्न अधिसूचनाओं को नीचे सूचीबद्ध किया गया है :

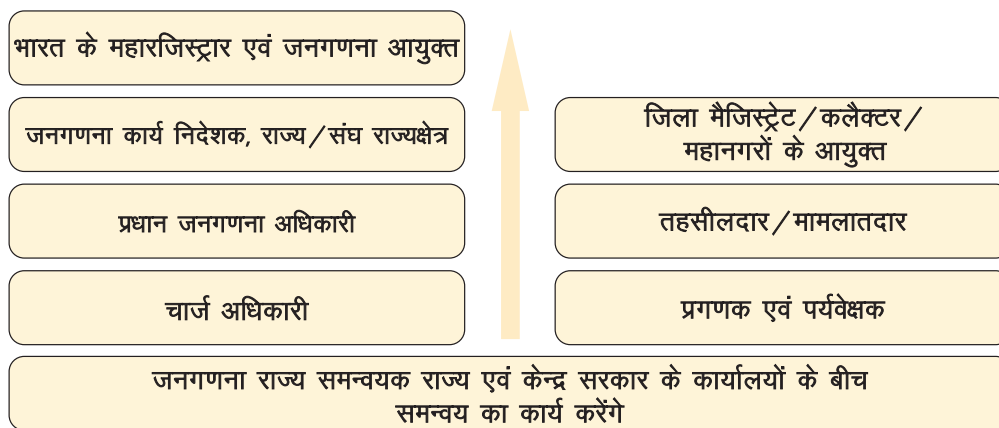
- वर्ष 2011 में भारत की जनसंख्या की गणना कराने की भारत सरकार की मंशा से सम्बन्धित अधिसूचना को 20 फरवरी, 2009 को भारत के राजपत्र में प्रकाशित किया गया। इसी अधिसूचना में संदर्भ तिथि को भी मार्च, 2011 के पहले दिन 00.00 बजे (जम्मू और कश्मीर, हिमाचल प्रदेश तथा उत्तराखण्ड के हिमाच्छादित क्षेत्रों को छोड़कर) के रूप में अधिसूचित किया गया। जम्मू और कश्मीर, हिमाचल प्रदेश तथा उत्तराखण्ड के हिमाच्छादित क्षेत्रों के सम्बन्ध में संदर्भ तिथि को अक्टूबर, 2010 के पहले दिन 00.00 बजे के रूप में अधिसूचित किया गया।
- विभिन्न राज्यों और संघ राज्य क्षेत्रों में 1 अप्रैल, 2010 से लेकर 30 सितम्बर, 2010 तक मकानसूचीकरण और मकानों की गणना के आयोजन से सम्बन्धित अधिसूचना 25 फरवरी, 2010 (अनुलग्नक VI) को भारत के राजपत्र में प्रकाशित की गई थी। मकानसूचीकरण और मकानों की गणना के दौरान पूछे जाने के लिए प्रस्तावित प्रश्न भी इसी अधिसूचना में प्रकाशित किए गए।
- जनसंख्या की गणना में पूछे जाने वाले प्रश्नों के सम्बन्ध में अधिसूचना 31 अगस्त, 2010 को भारत के राजपत्र में प्रकाशित की गई थी।
- उपरोक्त सभी अधिसूचनाएँ कर्नाटक राजपत्र में पुनः प्रकाशित की गईं।

## संगठनात्मक संरचना

भारत में, जनसंख्या की गणना केन्द्र का विषय (अनुच्छेद 246) है और इसको संविधान की सातवीं अनुसूची में क्रम संख्या 69 पर सूचीबद्ध किया गया है। स्वतंत्र भारत में जनगणना अधिनियम, 1948 जनगणनाओं के आयोजन का विधिक आधार है। हालांकि जनगणना अधिनियम केन्द्रीय विधायिका का एक प्रपत्र है फिर भी इसके निष्पादन की योजना में जनगणना के वास्तविक आयोजन के लिये राज्य सरकारें प्रशासनिक सहायता उपलब्ध कराती हैं।

भारत के महारजिस्ट्रार एवं जनगणना आयुक्त का कार्यालय गृह मंत्रालय, भारत सरकार के अन्तर्गत एक सम्बद्ध कार्यालय है। इसका प्रमुख दायित्व देश में जनगणना कराने की परिकल्पना, आयोजन और कार्यान्वयन करना है। भारत के महारजिस्ट्रार एवं जनगणना आयुक्त इस संगठन के प्रमुख हैं। सभी राज्यों और संघ राज्य क्षेत्रों (संघ राज्य क्षेत्रों दादरा और नागर हवेली तथा दमन और दीव को छोड़कर जो गुजरात स्थित कार्यालय से सम्बद्ध हैं) में क्षेत्रीय कार्यालय हैं जिनके प्रमुख जनगणना कार्य निदेशक होते हैं जो अपने सम्बन्धित क्षेत्रों में जनगणना के आयोजन के लिए उत्तरदायी होते हैं।

निम्नांकित चित्र उस संगठनात्मक पिरामिड को दर्शाता है जिसके माध्यम से भारत में जनगणना कार्यों का आयोजन किया जाता है।



## प्रशासनिक सीमाओं को कीलित करना तथा ग्रामीण/नगरीय फ़्रेम को अंतिम रूप देना

जनगणना को सफलतापूर्वक आयोजित करने के लिए एक सुदृढ़ और सुस्पष्ट प्रशासनिक इकाई का विद्यमान होना एक आवश्यक पूर्वशर्त है। इसके लिए पूरे देश की प्रशासनिक इकाइयों की सूची को अद्यतन किए जाने की आवश्यकता होती है। प्रत्येक जनगणना से पहले, पहला कार्य किसी समय बिन्दु विशेष पर प्रशासनिक सीमाओं को कीलित कर देना होता है। जनगणना 2011 में यह कार्य 31 दिसम्बर, 2009 के संदर्भ में किया गया। सभी राज्यों/संघ राज्य क्षेत्रों से प्रशासनिक इकाइयों की सीमाओं को कीलित करने और जनगणना के पूरा होने तक उन्हें परिवर्तित न करने का अनुरोध किया गया। कीलित सीमाओं के साथ प्रत्येक इकाई के लिए विशिष्ट पहचान कोड सहित प्रशासनिक इकाइयों की निर्देशिका तैयार की गई। इससे यह सुनिश्चित हुआ कि बिना छूटे तथा बिना किसी दोहराव के प्रत्येक प्रशासनिक इकाई को कवर कर लिया गया है। जनगणना 2011 की कोडिंग प्रणाली की एक विशिष्ट विशेषता यह है कि यह गांवों, सांविधिक नगरों, जनगणना नगरों और वन गांवों को अलग-अलग शृंखलाओं में अभिज्ञात करती है। जनगणना 2011 में अपनाई गई लोकेशन कोड प्रणाली की महत्वपूर्ण विशेषताएं निम्नानुसार हैं :

- i. राज्य और जिला कोड अनुसूचियों पर पूर्व मुद्रित थे।
- ii. जिलों (राज्य के भीतर) के लिए 2 अंकों, उप जिलों (जिले के भीतर) के मामले में 3 अंक तथा गांवों और नगरों (उप जिले के भीतर) के मामले में 4 अंकों को, प्रगणकों का लेखन कार्य कम करने के उद्देश्य से फील्ड कार्य के लिए संक्षिप्त कोड बनाए गए थे।
- iii. सामान्य गांवों की रेंज 0001 और 5999 के बीच दी गई है जबकि वन गांवों की रेंज 6000-6999 के बीच दी गई है।
- iv. सांविधिक नगरों को 7001-7999 की रेंज के भीतर कोड दिए गए हैं और जनगणना नगरों को 8001-8999 की रेंज में कवर किया गया है।
- v. संक्षिप्त कोडों का प्रयोग केवल फील्ड कार्य के प्रयोजनार्थ किया गया है। सारणीकरण और आँकड़ों के प्रस्तुतीकरण के प्रयोजनार्थ "मेटाडाटा एण्ड डाटा स्टैण्डर्स" (MDDS) के अनुसार कोडों को अपनाया गया है।

## मानचित्रकारी

नवीनतम प्रशासनिक सीमाओं के अनुसार सही-सही मानचित्रों की उपलब्धता जनगणना की एक आवश्यक पूर्व शर्त है। जनगणना संगठन का मानचित्र प्रभाग अनेक वर्षों में विकसित हुआ है तथा यह देश में थिमैटिक मानचित्रों का सबसे बड़ा उत्पादक है। इसने वर्ष 1981 तक प्रयोग की गई पारम्परिक मैनुअल मानचित्रकारी पद्धतियों की लंबी यात्रा तय की है और आज यह डिजिटल मानचित्र बनाने के लिए नवीनतम जी.आई.एस. साफ्टवेयर का उपयोग करता है। जनगणना 2011 में नवीनतम समावेशण, कर्नाटक के वृहत बंगलोर महानगर पालिका सहित देश के 33 राजधानी शहरों में स्ट्रीट और भवन स्तर पर उपग्रह चित्रों पर आधारित डिजिटल मानचित्र तैयार करना है। जनगणना के दोनों चरणों में गणना ब्लॉकों के निर्धारण के लिए इन डिजिटल मानचित्रों का प्रभावशाली ढंग से प्रयोग किया गया। 2001 से अब तक 47 नए जिले, 461 नए उप-जिले, 252 नए सांविधिक नगर, 2733 नए जनगणना नगर और अनेक नए गांव बने हैं। इसी प्रकार, कर्नाटक में 2001 से अब तक 3 नगर जिले, 10 नए उप-जिले, 3 नए सांविधिक नगर, 94 नए जनगणना नगर और 129 नए गांव बने हैं। इन सभी प्रशासनिक इकाइयों के मानचित्र प्राप्त किए गए और उन्हें अद्यतन किया गया। नगरों की विद्यमान सीमाओं में भी व्यापक परिवर्तन हुए हैं। मानचित्रों में इन सभी परिवर्तनों को भी अंकित किया गया है।

जनगणना 2011 की एक अतिरिक्त विशेषता यह थी कि प्रत्येक गांव/नगर की सीमा को दर्शाने वाले मानचित्रों के प्रिंट आउट चार्ज अधिकारियों को उपलब्ध कराए गए थे ताकि वे इन पर गणना ब्लॉक की स्थिति को चिह्नित कर सकें। इसका उद्देश्य क्षेत्रों के छूट जाने या दोहराव के अवसरों को कम करना था।

प्रत्येक प्रगणक से उसे आंबटित गणना ब्लॉक के रूप में मुख्यतः माने जाने वाले क्षेत्र का नजरी नक्शा तैयार करना अपेक्षित था। इस नजरी नक्शे में न केवल गणना ब्लॉक की सीमाओं और महत्वपूर्ण भू-चिह्नों को दिखाया गया बल्कि उसी क्षेत्र के भीतर प्रत्येक भवन और जनगणना मकान को भी दिखाया गया। भवन और जनगणना मकान तथा परिवारों के सूचीकरण के समय प्रगणकों को उनके ब्लॉक के भीतर प्रत्येक जनगणना मकान पर जनगणना नम्बर देना

अपेक्षित था जिसका एक मात्र उद्देश्य बाद में इसकी पहचान कर सकना था। इन जनगणना मकान नम्बरों को नजरी नक्शे पर भी प्रदर्शित किया गया था। सूचीकरण के समय कतिपय नगरीय क्षेत्रों में पहले से ही मौजूद पालिका/निगम मकान/प्लैट नम्बर का प्रयोग किया गया लेकिन कई नगरीय क्षेत्रों में जनगणना अधिकारियों ने नए जनगणना नम्बर ही दिये। ग्रामीण भारत में प्रगणक द्वारा जनगणना मकान नम्बर आवश्यक तौर पर पेंट किया जाना था क्योंकि सामान्यतः ग्रामीण क्षेत्रों में मकान/भवन का कोई नम्बर नहीं होता है। प्रगणकों को नम्बर देने के लिए स्पष्टता, आकार और कार्य पद्धति के सम्बन्ध में विशिष्ट अनुदेश जारी किए गए थे।

### जनगणना अनुसूचियों का डिजाइन

आँकड़ों के संसाधन के लिए प्रयुक्त इमेज रिकगनीशन तकनीकों के प्रयोग हेतु फार्मों की डिजाइन और प्रिंटिंग का मानकीकरण एक विशिष्ट आवश्यकता है। जनगणना अनुसूचियों के डिजाइन और गुणवत्ता में सुधार के लिए विशेष प्रयास किए गए। सांचे (टेम्पलेट) के डिजाइन का कार्य नेशनल इंस्टीट्यूट आफ डिजाइन (NID), अहमदाबाद को सौंपा गया था। इस डिजाइन में आँकड़ों के एकत्रीकरण और स्कैनिंग दोनों के लिये अत्याधुनिक विशेषताएं शामिल हैं। इसके अतिरिक्त निम्न नई विशेषताएं भी शामिल हैं :

- क) प्रत्येक अनुसूची पर बारकोड
  - ख) प्रत्येक अनुसूची पर फार्म नम्बर
  - ग) अनुसूचियों के सही समन्वय को सुनिश्चित करने के लिए अनुसूचियों का एक छोर काटा गया
  - घ) गुणवत्ता युक्त विशेष कागज का प्रयोग विनिर्देशन मानक जिसके लिए विशेष तौर पर बनाए गए थे।
  - ङ.) कड़े गुणवत्ता नियंत्रण के अन्तर्गत अत्याधुनिक मिलों में कागज का उत्पादन
  - च) सुविज्ञ सुरक्षा मुद्रणालयों में डिजिटल प्रिंटिंग
  - छ) प्रिंटिंग स्याही की मानकीकृत रंगपट्टिका का प्रयोग
  - ज) अनुसूची पर राज्य/संघ राज्यक्षेत्र तथा जिलों के नाम तथा कोडों की पहले ही प्रिंटिंग
  - झ) "जारी शीट" लिखने के लिए स्थान का प्रावधान
  - ञ) प्रयोक्ता अनुकूल नजरी विवरण
  - ट) बेहतर इमेज रिकगनीशन की सहायता हेतु स्कैनिंग करते समय रंगों को बिखरने के लिए प्रावधान
- जनगणना 2011 की उपलब्धियों में से एक उपलब्धि यह है कि अनुसूचियाँ उच्च गुणवत्ता और उच्चतम श्रेणी की रहीं।

### जनगणना कार्यकर्ताओं की नियुक्ति

सम्पूर्ण देश में लगभग 2.7 मिलियन प्रगणकों और पर्यवेक्षकों की एक बड़ी सेना ने मकानों को नम्बर देने और मकानसूची अनुसूची के साथ एनपीआर अनुसूची को भरने का कार्य किया। कर्नाटक में लगभग 1.2 लाख प्रगणकों और पर्यवेक्षकों को क्षेत्र कार्य का काम सौंपा गया। इनमें से प्रत्येक कर्मी को जनगणना अधिनियम, 1948 के विशिष्ट प्रावधानों के तहत नियुक्त किया गया था। ज्यादातर प्रगणक प्राथमिक स्कूलों के शिक्षक थे जो स्थानीय रूप से उपलब्ध थे। जनगणना कार्य के लिए अन्य सरकारी और अर्ध सरकारी कर्मियों को भी नियुक्त किया गया। प्रत्येक 6 प्रगणकों पर एक पर्यवेक्षक नियुक्त किया गया। पर्यवेक्षक भी स्थानीय रूप से उपलब्ध सरकारी अथवा अर्ध सरकारी कर्मी थे।

जनगणना कार्यकलापों को 'चार्ज' में सम्पन्न किया गया। चार्ज सामान्यतः उपजिला अथवा नगर था जिसके लिए चार्ज अधिकारी की नियुक्ति की गई। उप जिला मजिस्ट्रेट, जिन्हें विभिन्न राज्यों/संघ राज्यक्षेत्रों में तहसीलदार, मामलातदार अथवा इसी प्रकार के अन्य पदनामों से जाना जाता है, चार्ज अधिकारी के रूप में नियुक्त किये गये। कर्नाटक में, तहसीलदारों, उप-जिलों मजिस्ट्रेटों को ग्रामीण चार्जों और उनके उप-जिले के अंतर्गत आने वाले जनगणना नगरों के चार्ज अधिकारी के रूप में नियुक्त किया गया। नगरीय चार्जों के लिए आयुक्तों/मुख्य अधिकारियों को नगरीय चार्ज अधिकारी के रूप में नियुक्त किया गया। बड़े शहरों/नगरों के लिए, जहाँ एक से ज्यादा चार्ज थे, राजस्व अधिकारियों/सहायक इंजिनियरों/सहायक राजस्व अधिकारियों आदि को नगरीय चार्ज अधिकारी के रूप में नियुक्त किया गया।

इस पदानुक्रम में अगला स्तर जिला था जिसके मुखिया जिला मजिस्ट्रेट थे, जिन्हें विभिन्न राज्यों/संघ राज्यक्षेत्रों में कलेक्टर अथवा उपायुक्त के रूप में जाना जाता है। बड़ी नगर पालिकाओं के मुखिया निगमायुक्त थे। ये अधिकारी

अपने क्षेत्राधिकार में जनगणना कार्य के लिए उत्तरदायी थे और इन्होंने मुख्य जनगणना अधिकारी के रूप में पदनामित किया गया। जिला स्तर पर अधिकारियों को अपर जिला जनगणना अधिकारी और सहायक जिला जनगणना अधिकारी पदनामित किया गया और इनका कार्य प्रधान जनगणना अधिकारी को सहयोग देना था।

राज्य स्तर पर निदेशक, जनगणना कार्य, जनगणना कार्यकलापों को कराने के लिए उत्तरदायी थे और राष्ट्रीय स्तर पर जनगणना कराने का उत्तरदायित्व भारत के महारजिस्ट्रार एवं जनगणना आयुक्त को सौंपा गया था।

### चार्ज रजिस्टर

मकानसूचीकरण कार्य का फील्ड कार्य वास्तविक रूप से शुरू होने से काफी पहले चार्ज रजिस्टर तैयार किए जाते हैं। चार्ज रजिस्टर तैयार करने का मुख्य उद्देश्य कार्य की मात्रा और इस कार्य के लिए अपेक्षित फील्ड कार्यकर्ताओं की संख्या का अनुमान लगाना है। प्रत्येक प्रगणक को करीब 120–150 जनगणना मकानों का कार्य सौंपा गया। मकानसूचीकरण कार्य का पहला कार्य सभी क्षेत्रों का निर्धारण करना था। जनगणना मकानों की संख्या के आधार पर मकानसूचीकरण ब्लॉक (HLBs) बनाए गए। पहली बार मकान सूचीकरण ब्लॉक को दोनों चरणों में यथावत् रखने का निर्णय लिया गया और यदि मकान सूचीकरण में दर्ज किए गए परिवारों की संख्या जनसंख्या की गणना के लिए बनाए जाने वाले गणना ब्लॉक के सम्बन्ध में अपनाये जाने वाले मानदण्डों से अधिक है तो समान ब्लॉक संख्या रखते हुए इन्हें दो उप-ब्लॉकों में बाँटा जाएगा। समान गणना ब्लॉक बनाए रखने का उद्देश्य दोनों चरणों में आंकड़ों अथवा जानकारी के दोनों सेटों में सम्बन्ध बनाए रखना था।

### मुद्रण

भारतीय जनगणना को विशिष्ट रूप से जटिल बनाने वाली विशेषता यह है कि इसमें अनुसूचियाँ 16 भाषाओं में भरी गयी है और अनुदेश पुस्तिकाएँ 18 भाषाओं में तैयार की गयीं। कर्नाटक में तीन भाषाओं में अनुसूचियों और अनुदेश पुस्तिकाओं का प्रयोग किया गया। इनकी आवश्यकता भी काफी थी – 5.4 मिलियन अनुदेश पुस्तिकाएँ और 340 मिलियन जनगणना अनुसूचियाँ। इससे भी जटिलता बढ़ी कि अनुसूचियों को विशेष ग्रेड पेपर पर मुद्रित करना था जिनके आकार-प्रकार को पहली बार भारत में विकसित करने के लिए स्कैनिंग प्रौद्योगिकी के विशेषज्ञों और पेपर प्रौद्योगिकी के विशेषज्ञों से परामर्श प्राप्त किया गया। मुद्रण का कार्य उच्च दक्षता प्रेस में किया गया जहाँ विभिन्न प्रकार के मुद्रण और काफी संख्या में मुद्रण की सुविधा थी। सम्पूर्ण सामग्री को समय सीमा में मुद्रित करना और गुणवत्ता को बनाए रखना भी अपने आप में एक उपलब्धि है। इसका परिणाम यह है कि भारतीय जनगणना अनुसूचियाँ अन्तर्राष्ट्रीय स्तर पर उपलब्ध उच्च श्रेणी के बराबर हैं।

### संभार तंत्र

जनगणना कराने के लिए अपेक्षित सामग्री-प्रगणक किट, अनुदेश पुस्तिकाएँ और अन्य प्रशिक्षण सामग्री, चार्ज अधिकारियों (करीब 17,000 की संख्या में) को उचित मात्रा और अपेक्षित भाषा में जनगणना अनुसूचियाँ उपलब्ध कराने का कार्य और भरी हुई अनुसूचियों तथा अन्य सामग्री को वापिस एकत्रित करने का कार्य संभार तंत्र के किसी दुःस्वप्न से कम नहीं था। प्रत्येक चार्ज द्वारा कई भाषाओं में सामग्री के उपयोग की सुविधा से भी इसकी जटिलता बढ़ गई। इसलिए पहला कार्य सामग्री की चार्ज-वार आवश्यकताओं का सटीक ब्यौरा तैयार करना था। अगला कार्य ब्यौरे के अनुसार सामग्री को पैक करना, प्रत्येक पैकेज पर सही पता लिखना और प्रत्येक लोकेशन पर इसे भेजना था। इससे भी मुश्किल बढ़ी कि मुद्रण कार्य सम्पूर्ण देश में भिन्न-भिन्न दक्षता स्तरों पर किया गया। यह संतोष की बात है कि मुद्रण और सामग्री के पैकिंग के सम्पूर्ण कार्य को अपेक्षित दक्षता के साथ समय पर पूरा कर लिया गया। सामग्री लाने, ले जाने के लिए पहली बार संभार तंत्र का कार्य इंडिया पोस्ट को सौंपा गया। इंडिया पोस्ट द्वारा भारत की जनगणना 2011 के लिए विशेष 'लाजिस्टिक पोस्ट' की व्यवस्था की गई। हालांकि कुछ परिचालनात्मक समस्याएँ आईं, तथापि यह उल्लेखनीय है कि बहुत कम समय में यह सम्पूर्ण लाजिस्टिक कार्य पूरा किया गया।

### प्रशिक्षण

सभी कर्मियों विशेष रूप से प्रगणकों और पर्यवेक्षकों के लिए गहन प्रशिक्षण की आवश्यकता को रेखांकित करने की जरूरत नहीं है। इस उद्देश्य के लिए तीन स्तरीय प्रशिक्षण कार्यक्रम तैयार किया गया। सबसे ऊपर 90 राष्ट्रीय प्रशिक्षकों का समूह था। इस समूह को 5 दिन के आवासीय प्रशिक्षण कैंप में गहन प्रशिक्षण दिया गया। राष्ट्रीय प्रशिक्षकों ने राज्य स्तर पर 725 मास्टर ट्रेनर फेसिलिटेटरों (एमटीएफ) को प्रशिक्षित किया। एमटीएफ ने जिला स्तर पर 54000

मास्टर ट्रेनरों को प्रशिक्षित किया। मास्टर ट्रेनरों ने अन्ततः फील्ड स्तर पर 2.7 मिलियन प्रगणक और पर्यवेक्षकों को प्रशिक्षित किया।

अनुदेश पुस्तिका में ज्यादा दृष्टांतों और उदाहरणों को शामिल करके इसमें सुधार करने के लिए विशेष प्रयास किए गए हैं। प्रशिक्षण गाइडें भी तैयार की गई हैं। प्रशिक्षकों को प्रत्येक स्तर राष्ट्रीय, राज्य और जिला स्तर पर गहन इन-हाउस प्रशिक्षण दिया गया है और प्रशिक्षण सहायक जैसे पावर प्वाइंट प्रस्तुतीकरण, ई-लर्निंग माड्यूल, भूमिकाओं की स्क्रिप्ट और प्रैक्टिस शीटों की भी जानकारी दी गई है। यह उल्लेखनीय है कि सम्पूर्ण प्रशिक्षण नीति यू.एन. एजेन्सियों (यू.एन.एफ.पी.ए., यूनीसेफ, यू.एन.डी.पी., यू.एन.वूमेन) और जनगणना संगठन के साझे प्रयास से तैयार की गई है। जनगणना 2011 की नई विशेषता प्रशिक्षण प्रयासों में गैर-सरकारी एजेन्सियों को शामिल करना है। राज्य/संघ राज्यक्षेत्र के जनगणना कार्य निदेशालयों द्वारा प्रशिक्षण के लिए मानव शक्ति तैनात करने की पूर्ति करने हेतु गैर-सरकारी एजेन्सियों की प्रशिक्षित मानवशक्ति का भी उपयोग किया गया।

### प्रचार

जागरूकता बढ़ाने और सभी स्टोकहोल्डर्स के सहयोग को सूचीबद्ध करने के लिए प्रचार के सभी साधनों—जनसंचार, जनसम्पर्क, आउटरीच कार्यक्रम और डिजिटल मीडिया का उपयोग किया गया है। जनगणना के दोनों चरणों में मीडिया विषय को तैयार करने वाली व्यावसायिक एजेन्सी द्वारा ही वैज्ञानिक मीडिया प्लान तैयार किया गया। सम्पूर्ण देश में 'विद्यालयों में जनगणना' के माध्यम से नई शुरुआत की गई। इस कार्यक्रम का उद्देश्य सभी बच्चों को यह बताना था कि जनगणना हो रही है और उन्हें यह देखना है कि उनके परिवार के आँकड़े सही दर्ज किए जा रहे हैं। इसका अन्य उद्देश्य उन्हें देश के विकास में जनगणना आँकड़ों के महत्व से अवगत कराना था। इस कार्यक्रम में देश के 640 जिलों में प्रत्येक में करीब 60 से 80 विद्यालयों को कवर किया गया और इसे विशेष रूप से VI, VII और VIII कक्षा के छात्रों तथा सम्पूर्ण विद्यालय के सभी छात्रों की भागीदारी के लिए तैयार किया गया। राष्ट्रीय स्तर पर किए गए प्रचार के प्रयासों के अलावा निदेशालय और जिला एवं स्थानीय स्तरों पर फील्ड अधिकारियों द्वारा प्रचार के लिए प्रयास किए गए। जनगणना 2011 की अद्वितीय विशेषता सामाजिक नेटवर्किंग साइटों जैसे फेसबुक और ट्विटर का अभिनव उपयोग करना था। नवयुवकों ने इस शुरुआत को सराहा और साइटों पर पोस्ट की गई सकारात्मक टिप्पणियाँ उत्साहवर्धक रहीं। जनगणना 2011 के सम्बन्ध में फोटोग्राफी प्रतियोगिता भी शुरू की गई जिसमें अच्छी भागीदारी रही। जनगणना 2011 के लिए अभिनव लोगो (Logo) को भी अपनाया गया।

### जनगणना हेल्पलाइन

विगत जनगणना में हेल्प डेस्क और हेल्पलाइन की शुरुआत की गई थी। इस जनगणना में भी इसे जारी रखा गया। चार्ज स्तर पर हेल्प डेस्क बनाए गए इसमें मास्टर ट्रेनर विद्यमान थे। इसके अलावा मास्टर ट्रेनरों को निदेशालय के कुछ विशेषज्ञों के मोबाइल फोन नंबर भी दिए गए ताकि वे आवश्यकतानुसार तुरन्त स्पष्टीकरण प्राप्त कर सकें। एक टोल फ्री नंबर चालू किया गया। एक काल सेंटर बनाया गया जहाँ प्रगणकों और पर्यवेक्षकों की कालें प्राप्त की जा सकें। काल सेंटर कर्मियों को प्रशिक्षित किया गया था तथापि वास्तविक आधार पर जवाब देने के लिए प्रत्येक निदेशालय में ज्यादातर कालों को विशेषज्ञों के पास वास्तविक समय आधार पर भेजा गया। इसके अलावा जनगणना वेबसाइट पर 'बार-बार पूछे जाने वाले प्रश्न' नामक खंड खोला गया जिसका कर्मियों और प्रगणकों दोनों ने उपयोग किया। कुछ निदेशालयों में व्यापक प्रशिक्षण विडियो तैयार किए गए और प्रत्येक प्रगणक को दिए गए।

### मकानसूचीकरण कार्य का आँकड़ा संसाधन

"जनगणना 2011 के लिए तकनीकी विकल्प" पर एक सम्मेलन दिसम्बर 2007 को नई दिल्ली में आयोजित किया गया जिसमें जनगणना 2001 के अनुभवों को आपस में बांटा गया। सम्मेलन में जनगणना 2011 के लिए भी इमेज बेस्ड प्रोसेसिंग टेक्नोलॉजी के उपयोग का समर्थन किया गया। इसके उपरांत, उपलब्ध तकनीक की समीक्षा करने एवं रिपोर्ट प्रस्तुत करने की जिम्मेदारी राष्ट्रीय सूचना केन्द्र को दी गई। एन.आई.सी. ने अपनी रिपोर्ट में बेहतर विशेषताओं के साथ इन्टेलिजेंट कैरेक्टर रेकगनीशन (आई.सी.आर.) को जारी रखने की सलाह दी थी। उसने बढ़े हुए उच्च कान्फीगरेशन हार्डवेयर के उपयोग की भी सलाह दी जिससे गति तथा गुणवत्ता में वृद्धि होगी।

सिफारिशों के आधार पर, 17 स्कैनिंग केन्द्र एवं 15 आंकड़ा संसाधन केन्द्र देश भर में स्थापित किए गए। मकानसूची अनुसूचियों को, जिनमें हाथ से लिखे गए आंकड़े थे, स्कैन किया गया और चित्रों को आंकड़ा केन्द्रों में



संसाधित करने हेतु भेज दिया गया। इन्टेलिजेंट कैरेक्टर रेकग्नीशन (आई.सी.आर.) साफ्टवेयर का प्रयोग करते हुए संसाधन किया गया। गुणवत्ता जांच और अधिप्रमाणन की गहन प्रक्रिया के बाद संसाधित आंकड़ों का सारणीकरण पूर्ण गणना के आधार पर किया गया।

### गुणवत्ता आश्वासन

आंकड़ों को संसाधित करते समय उनकी गुणवत्ता को सुनिश्चित करने पर बहुत अधिक ध्यान दिया गया। इनमें वैज्ञानिक एवं सांख्यिकीय डिजाइन सैंपलों के आधार पर समवर्ती गुणवत्ता जांच और साथ ही साथ संसाधन उपरांत जांच शामिल है।

भारत के महारजिस्ट्रार एवं जनगणना आयुक्त की अध्यक्षता में गुणवत्ता आश्वासन सम्बन्धी कार्य-बल (टी.एफ.क्यू.ए.) ने कार्य किया। टी.एफ.क्यू.ए. में इस संगठन के विभिन्न प्रभागों के अनुभवी अधिकारी शामिल थे। गुणवत्ता आश्वासन सम्बन्धी कार्यबल के सदस्यों की सूची अनुलग्नक-VIII पर दी गई है। टी.एफ.क्यू.ए. के गठन का मुख्य उद्देश्य रिलीज के पहले आंकड़ों की गहन अधिप्रमाणन जांच करना और उनकी गुणवत्ता को सुनिश्चित करना था। टी.एफ.क्यू.ए. ने एडिट एवं इम्प्यूटेशन लॉजिक के साथ-साथ कवरेज एवं विषय-वस्तु सम्बन्धी मानदंडों की गहन जांच की।

### ध्यान देने योग्य बातें

जनगणना 2001 की ही तरह, जनगणना 2011 के मकानसूचीकरण आंकड़े परिवारों के आवास की स्थिति, उनके पास उपलब्ध सुविधा, और उनकी धारित परिसंपत्तियों के विवरण के दृष्टिकोण से उनके जीवन यापन सम्बन्धी स्थितियों के सम्बन्ध में व्यापक आंकड़े उपलब्ध कराते हैं। जिला, उप-जिला एवं शहर स्तर पर आंकड़ों की उपलब्धता उसे वृहत और अद्वितीय बनाती है। परिवारों पर यह व्यापक और एकल आंकड़े न केवल सरकार में प्रबंधकों, योजनाकारों और नीति-निर्माताओं के लिए उपयोगी हैं बल्कि गैर-सरकारी संगठनों, उद्योग, व्यवसाय, अकादमिक सदस्यों और सामाजिक वैज्ञानिकों के लिए भी उपयोगी हैं। यह उल्लेखनीय है कि आंकड़े, 2001 से पहले की स्थिति, जब आंकड़े सैम्पल रिकार्डों पर आधारित होते थे, के विपरीत जनगणना 2011 में शत-प्रतिशत रिकार्डों के संसाधन पर आधारित हैं। तथापि, मकानसूचीकरण डाटा सेटों में शामिल कुछ घटकों के सम्बन्ध में डाटा प्रयोक्ताओं द्वारा विश्लेषण करते और अनुमान लगाते समय एक निश्चित सीमा तक सावधानियां बरतना महत्वपूर्ण होगा। हालांकि सभी सावधानियां बरती गईं, फिर भी प्रगणक द्वारा अनजाने में संसाधन में त्रुटियां अथवा संकल्पनात्मक त्रुटियों की संभावना से इंकार नहीं किया जा सकता है। संकल्पनात्मक समझ की कमी के कारण देशभर के प्रगणकों द्वारा कुछ सामान्य त्रुटियां की गईं। प्रगणकों द्वारा छत में उपयोग की गई सामग्री के कोडों में पत्थर (कोड-6) और स्लेट (कोड-7) के कोड अन्तरपरिवर्तनीय रूप से दिए गए थे। इस कारण से, छत में उपयोग की गई सामग्री के नीचे पत्थर और स्लेट के आंकड़े पृथक रूप से नहीं दर्शाए गए हैं और संबंधित सारणी में एक साथ दे दिए गए हैं। मानव द्वारा मानव मल को सर्विस लैट्रीन से हटाने के मामले में विशेष उलझन पेश आई। पलश/पोर पलश शौचालय जो सेप्टिक टैंकों से जुड़े होते हैं और समय-समय पर (अक्सर कुछ सालों बाद) मानव हाथों द्वारा साफ किए जाते हैं, को भी सर्विस शौचालय के तौर पर (मानव द्वारा विसर्जित मलमूत्र) - (कोड-7) दिया गया। आंकड़ा सेट के भौगोलिक प्रस्तुतीकरण के स्तर में जितनी गिरावट होगी उतनी ही अधिक मात्रा में ये छोटी-छोटी गलतियां और अधिक उजागर होने की संभावना है।

### गणना उपरांत सर्वेक्षण

मकानसूचीकरण के फील्ड कार्य के बाद, मकानसूचीकरण आंकड़ों की सटीकता की जांच करने हेतु एक गणना उपरांत सर्वेक्षण (पी.ई.एस.) किया गया। यह एक स्वतंत्र सैंपल सर्वे था जो वास्तविक मकानसूचीकरण कार्य की प्रतिकृति पर था।

## संकल्पनाएं एवं परिभाषाएं

**आं**कड़े प्रयोक्ताओं को जनगणना में प्रयोग की गई संकल्पनाओं और परिभाषाओं को समझ लेना आवश्यक है इससे वे इस प्रकाशन में दिए गए आंकड़ों की उचित रूप से व्याख्या कर सकेंगे और देश की विभिन्न एजेंसियों द्वारा तैयार किए गए तथा विश्व के अन्य देशों द्वारा तैयार किए गए इसी प्रकार के आंकड़ों की अर्थपूर्ण तुलना कर सकेंगे।

### ग्रामीण-नगरीय क्षेत्र

**नगरीय क्षेत्र** : नगरीय क्षेत्रों में दो प्रकार की प्रशासनिक इकाईयां शामिल हैं – सांविधिक नगर और जनगणना नगर।

(क) **सांविधिक नगर** : सभी प्रशासनिक इकाईयां जिन्हें कानूनी तौर पर नगरीय परिभाषित किया गया है जैसे नगर निगम, नगर पालिका, छावनी बोर्ड, अधिसूचित कस्बा क्षेत्र समिति, नगर पंचायत, आदि, इन्हें सांविधिक नगरों के रूप में जाना जाता है।

(ख) **जनगणना नगर** : ऐसी प्रशासनिक इकाईयां जो साथ-साथ निम्नलिखित तीन मानदण्डों को पूरा करती हों, उन्हें जनगणना नगर माना जाता है।

- i) इसकी जनसंख्या कम से कम 5,000 व्यक्ति होनी चाहिए\*;
- ii) कम से कम 75 प्रतिशत पुरुष मुख्य कर्मियों की जनसंख्या गैर-कृषि कार्यकलापों में कार्यरत होनी चाहिए; और
- iii) इसकी जनसंख्या का घनत्व कम से कम 400 व्यक्ति प्रति वर्ग किलोमीटर (1000 प्रतिवर्ग मील) होना चाहिए।

\* 'जनगणना नगर' के रूप में वर्गीकृत किए जाने हेतु पात्र स्थानों की पहचान करने के प्रयोजन से 2001 की जनगणना के ऐसे सभी गांव जिनकी जनसंख्या 4,000 और उससे अधिक थी और प्रति वर्ग किलोमीटर जनसंख्या का घनत्व 400 व्यक्ति प्रति वर्ग किलोमीटर था तथा जहां की कम से कम 75 प्रतिशत मुख्य कामकाजी पुरुष जनसंख्या गैर-कृषि कार्यकलापों में कार्यरत थी, उन्हें नगरीय क्षेत्र में सम्मिलित किए जाने पर विचार किया गया।

(ग) **शहर** : 1,00,000 और उससे अधिक की जनसंख्या वाले नगरों को शहरों की श्रेणी में रखा गया है।

**नगरीय समूह** : नगरीय समूह एक सतत् नगरीय फैलाव है जिसमें एक नगर और उसके आस-पास के बाह्य विकास अथवा दो अथवा उससे अधिक वस्तुतः अपने बाह्य विकास सहित अथवा उससे बगैर, सटे हुए नगर शामिल होते हैं। 2001 की जनगणना के अनुसार किसी नगरीय समूह में कम से कम एक सांविधिक नगर होना चाहिए तथा इसकी कुल जनसंख्या (अर्थात् सभी संघटकों को मिलाकर) 20,000 से कम नहीं होनी चाहिए। विभिन्न स्थानीय परिस्थितियों में इसी प्रकार के अन्य संयोजन हैं जिन्हें नगरीय समूह माना गया है और जो एक दूसरे से सटे होने की आधारभूत शर्तों को पूरा करते हैं। उदाहरणार्थ वृहत मुंबई नगरीय समूह, दिल्ली नगरीय समूह, बेंगलोर नगरीय समूह, आदि।

**बाह्य विकास** : बाह्य विकास एक ऐसी व्यवहार्य इकाई है जिसकी अभिज्ञात सीमा और अवस्थिति हो, जैसे गांव अथवा हैमलेट अथवा ऐसे गांव अथवा हैमलेट का गणना ब्लॉक। इसके कुछ उदाहरण रेलवे कालोनियां, विश्वविद्यालय परिसर, बंदरगाह क्षेत्र, सेना शिविर आदि हैं जो कि सांविधिक नगर के आसपास उसकी सांविधिक सीमाओं के बाहर परंतु नगर से सटे हुए गांव अथवा गांवों की राजस्व सीमाओं के भीतर होते हैं। किसी नगर के बाह्य विकास का निर्धारण

करते समय यह सुनिश्चित किया गया है कि अवसंरचनात्मक और सुविधाओं की दृष्टि से इसकी अपनी नगरीय विशेषताएं हों, अर्थात्, इनमें पक्की सड़कें, बिजली, नल, गन्दे पानी की निकासी के लिए नालियां, शैक्षणिक संस्थान, डाकखानों, चिकित्सा सुविधाएं, बैंक, आदि हों तथा यह किसी नगरीय समूह के मुख्य कस्बे से जुड़ा हो। ऐसे प्रत्येक नगर को उसके बाह्य विकास सहित एक समेकित नगरीय क्षेत्र माना जाता है तथा उसे 'नगरीय समूह' कहा जाता है। जनगणना, 2011 में 981 बाह्य विकासों सहित 474 नगरीय समूहों की पहचान की गई है जबकि 2001 की जनगणना में 962 बाह्य विकासों सहित 384 नगरीय समूहों की पहचान की गई थी।

### नगरीय समूहों/नगरों और बाह्य विकासों की संख्या : भारत

नगरों/नगरीय समूहों/बाह्य विकासों का प्रकार		नगरों की संख्या	
		जनगणना 2011	जनगणना 2001
1	सांविधिक नगर	4,041	3,799
2	जनगणना नगर	3,892	1,362
3	नगरीय समूह	474	384
4	बाह्य विकास	981	962

### नगरीय समूहों/नगरों और बाह्य विकासों की संख्या : कर्नाटक

नगरों/नगरीय समूहों/बाह्य विकासों का प्रकार		नगरों की संख्या	
		जनगणना 2011	जनगणना 2001
1	सांविधिक नगर	220	226
2	जनगणना नगर	127	44
3	नगरीय समूह	22	24
4	बाह्य विकास	69	111

जनगणना, 2011 में देश में 7,933 नगर हैं। पिछली जनगणना से लेकर अब तक नगरों की संख्या में 2,772 की बढ़ोत्तरी हुई है। इसी प्रकार, कर्नाटक राज्य में 347 नगर हैं और 2001 से अब तक नगरों की संख्या में 77 की बढ़ोत्तरी हुई है।

**ग्रामीण क्षेत्र :** ऐसा प्रशासनिक क्षेत्र जिसे नगरीय (सांविधिक/जनगणना नगर /बाह्य विकास ) के रूप में वर्गीकृत नहीं किया गया, उसे ग्रामीण माना गया है। आमतौर पर जनगणना में राजस्व गांव को आधारभूत प्रशासनिक यूनिट माना जाता है। जनगणना, 2011 की ग्रामीण संरचना में 6,40,930 गांव हैं। जनगणना, 2001 से लेकर अब तक इनकी संख्या में 2,342 गांवों की वृद्धि हुई है। कर्नाटक में 2011 में गाँवों की संख्या 29,340 है और 2001 के मुकाबले इनकी संख्या में 66 की घटोत्तरी हुई है।

भारत और राज्यों के लिए सांविधिक नगरों, जनगणना नगरों और राजस्व ग्रामों का वितरण नीचे दी गई सारणी में दिया गया है।

क्रम संख्या	राज्य/संघ राज्य क्षेत्र #	सांविधिक नगर	जनगणना नगर	कुल गांव की संख्या
	भारत	4041	3892	640930
1	जम्मू और कश्मीर	86	36	6553
2	हिमाचल प्रदेश	56	3	20690
3	पंजाब	143	74	12581
4	चण्डीगढ़ #	1	5	5
5	उत्तराखण्ड	74	41	16793



6	हरियाणा	80	74	6841
7	रा.रा. क्षेत्र दिल्ली #	3	110	112
8	राजस्थान	185	112	44672
9	उत्तर प्रदेश	648	267	106773
10	बिहार	139	60	44874
11	सिक्किम	8	1	451
12	अरुणाचल प्रदेश	26	1	5589
13	नागालैण्ड	19	7	1428
14	मणिपुर	28	23	2582
15	मिजोरम	23	0	830
16	त्रिपुरा	16	26	875
17	मेघालय	10	12	6839
18	असम	88	126	26395
19	पश्चिम बंगाल	129	780	40203
20	झारखण्ड	40	188	32394
21	ओडिशा	107	116	51313
22	छत्तीसगढ़	168	14	20126
23	मध्य प्रदेश	364	112	54903
24	गुजरात	195	153	18225
25	दमन और दीव #	2	6	19
26	दादरा और नागर हवेली #	1	5	65
27	महाराष्ट्र	256	278	43662
28	आन्ध्र प्रदेश	125	228	27800
29	कर्नाटक	220	127	29340
30	गोवा	14	56	334
31	लक्षद्वीप #	0	6	21
32	केरल	59	461	1018
33	तमिलनाडु	721	376	15979
34	पुदुचेरी #	6	4	90
35	अण्डमान और निकोबार द्वीपसमूह #	1	4	555

कर्नाटक और इसके जिलों के लिए सांविधिक नगरों, जनगणना नगरों और राजस्व ग्रामों का वितरण नीचे दी गई सारणी में दिया गया है।

क्रम संख्या	राज्य/जिलों	सांविधिक नगर	जनगणना नगर	कुल गांव की संख्या
	कर्नाटक	<b>220</b>	<b>127</b>	<b>29,340</b>
1	बेलगांव	18	13	1,275
2	बागलकोटे	12	3	624

3	बिजापुर	6	0	692
4	बीदर	6	1	620
5	रायचूरु	7	2	884
6	कोप्पल	4	1	629
7	गदग	9	0	337
8	धारवाड़	6	0	379
9	उत्तर कन्नडा	11	7	1,289
10	हावेरी	8	2	703
11	बल्लारी	10	3	552
12	चित्रदुर्गा	6	2	1,063
13	दावणगेरे	6	2	923
14	शिमोगा	9	0	1,530
15	उडुपी	4	16	233
16	चिक्कमगलूरु	9	0	1,117
17	तुमकूरु	10	2	2,715
18	बेंगलुरु	2	14	588
19	मंड्या	7	2	1,477
20	हासन	8	3	2,574
21	दक्षिण कन्नडा	8	33	331
22	कोडगु	4	1	296
23	मैसूरु	9	10	1,336
24	गुलबर्गा	5	0	509
25	चामाराजानगर	10	1	918
26	यादगिर	5	2	513
27	कोलार	6	1	1,797
28	चिक्कबल्लापुरा	6	2	1,513
29	बेंगलुरु ग्रामीण	5	2	1,051
30	रामनगरा	4	2	872

### परिसर, भवन, जनगणना मकान और परिवार

**परिसर** : परिसर को एक भवन के तौर पर परिभाषित किया गया है जिसके साथ भूमि और/अथवा साझा स्थल जुड़े हों। कोई जरूरी नहीं कि परिसर चारदीवारी या बाड़ से घिरा हो। कुछ मामलों में परिवार को उपलब्ध भूमि या साझा स्थल, जैसा भी मामला हो, 'परिसर' माना जाता है।

**भवन** : सामान्य तौर पर भूमि पर बना एकल ढांचा 'भवन' है। सामान्यतः किसी भवन में चार दीवारें और एक छत होती है। तथापि, कुछ क्षेत्रों में भवन के निर्माण की प्रकृति ऐसी होती है जिसमें दीवार नहीं होती जैसा कि शंक्वाकार संरचनाओं के मामले में होता है। ऐसी शंक्वाकार संरचनाओं को भी भवन माना जाता है। कभी-कभी यह एक घटक इकाई से अधिक के द्वारा बने होते हैं जिन्हें रहने (निवास) के तौर पर या दुकान, व्यावसायिक भवन, कार्यालय, फैंक्ट्री, वर्कशाप, वर्कशेड, विद्यालय, मनोरंजन स्थल, पूजा स्थल, गोदाम, भण्डार, आदि जैसे प्रतिष्ठानों के रूप में

उपयोग में लाया जाता है या लाए जाने की संभावना होती है। यह भी संभव है कि संघटक इकाईयों वाले भवनों को दुकान-सह-आवास, कार्यशाला-सह-आवास, कार्यालय-सह-आवास, आवास-सह-डाक्टर क्लीनिक आदि जैसे प्रयोजनों के संयोजन के लिए प्रयोग में लाया जाता हो।

**जनगणना मकान** : 'जनगणना मकान' एक भवन या भवन का हिस्सा है जिसे एक पृथक इकाई के तौर पर उपयोग में लाया जाता है या माना जाता है क्योंकि इसमें सड़क या साझा अहाते या सीढ़ी, आदि के माध्यम से एक पृथक मुख्य प्रवेश द्वार होता है। हो सकता है कि ये आबाद या खाली हों और इनका उपयोग आवासीय या गैर-आवासीय या दोनों प्रकार के प्रयोजनों के लिए किया जाता हो। मकानसूचीकरण और मकानों की गणना का उद्देश्य ऐसी प्रत्येक संरचना की पहचान करना और उसे एक नंबर देना है। प्रगणकों द्वारा क्षेत्र में भवनों और जनगणना मकानों की पहचान करने की विधि को नीचे बताया गया है :

- यदि किसी भवन में अनेक अपार्टमेंट या ब्लॉक/विंग हों जो एक दूसरे से अलग हों तथा जिनके सड़क या किसी साझा सीढ़ी या किसी साझा अहाते से मुख्य द्वार तक पृथक प्रवेश मार्ग हों तो इन्हें पृथक जनगणना मकान के तौर पर माना जाता है।
- कभी-कभी एक सड़क पर लगातार कई भवन होते हैं जो दोनों ओर एक दूसरे से साझी दीवार से जुड़े होते हैं और ऐसा प्रतीत होता है कि वे एक ही भवन हैं। वस्तुतः ये एक दूसरे से स्वतंत्र अलग-अलग इमारतें होती हैं और हो सकता है कि ये अलग-अलग समय पर बनी हों और उनके मालिक अलग-अलग हों। ऐसी स्थिति में हालांकि यह सम्पूर्ण संरचना देखने में एक भवन नजर आती है फिर भी इसके प्रत्येक हिस्से को एक अलग भवन माना जाता है।
- बड़े नगरों में बहु-मंजिली अपार्टमेंटों की ऐसी संरचना होती है जोकि देखने में एक इमारत प्रतीत होती है। लेकिन इनमें अलग-अलग अपार्टमेंट अलग-अलग व्यक्तियों के स्वामित्व/कब्जे में होते हैं। ऐसे मामलों में पूरी संरचना को एक भवन और प्रत्येक फ्लैट को एक अलग जनगणना मकान माना गया है।
- महानगरों में स्थानीय प्राधिकरणों द्वारा बहुमंजिले अपार्टमेंटों में एकल अपार्टमेंटों को अलग-अलग भवन मानकर नम्बर दे दिए जाते हैं। ऐसे मामलों में प्रत्येक ऐसे अपार्टमेंट को अलग इमारत माना जाता है।
- किसी बड़े संलग्न क्षेत्र (कॉलोनी) में अलग-अलग इमारतें हों और उनके अलग-अलग मालिक हों तो ऐसी प्रत्येक इमारत को अलग भवन माना गया है।
- ऐसे मामलों में जहां किसी घिरे अहाते में अलग-अलग भवन हों जो किसी उपक्रम या कम्पनी या सरकार के स्वामित्व में हों लेकिन उनमें अलग-अलग व्यक्ति रहते हों ऐसे प्रत्येक अपार्टमेंट को पृथक भवन माना जाता है। तथापि यदि इनमें से किसी भवन में अपार्टमेंट हों और उनमें अलग-अलग परिवार रहते हों तो ऐसे प्रत्येक अपार्टमेंट को अलग-अलग जनगणना मकान माना जाता है।
- कतिपय मामलों में जनगणना मकान की परिभाषा को अक्षरशः लागू करने में कठिनाई होती है। उदाहरण के लिए, किसी नगरीय क्षेत्र में एक भवन में पांच कमरे हैं और साझा सीढ़ी या आंगन से प्रत्येक कमरे में सीधे प्रवेश किया जा सकता है ऐसे में परिभाषा के अनुसार इन्हें पांच जनगणना मकान माना जाएगा। तथापि यदि इन सभी कमरों में एक ही परिवार रह रहा हो तो इन्हें पांच जनगणना मकान मानना उचित नहीं है। ऐसे मामलों में कमरों के उपयोग के 'एकत्व' ('Singleness' of Use) को ध्यान में रखा जाता है और पूरे भवन को एक ही जनगणना मकान माना गया है। दूसरी ओर, यदि दो अलग-अलग परिवार इन पांच कमरों में रह रहे हों, जिनमें से पहले परिवार के पास 2 कमरे और दूसरे परिवार के पास 3 कमरे हों तो पहले दो कमरों को एक जनगणना मकान माना गया है और शेष कमरों को दूसरा जनगणना मकान। परन्तु यदि प्रत्येक कमरा अलग-अलग परिवार के पास हो, तो ऐसे में प्रत्येक कमरे को अलग-अलग जनगणना मकान माना गया है।

- होस्टल, होटल, आदि के मामलों में यदि प्रत्येक कमरे का, जिनमें लोग रहते हैं, दरवाजा सामूहिक बरामदा, सीढ़ी, आंगन या सामूहिक कमरे की ओर खुलता हो, तो सम्पूर्ण होस्टल/होटल के भवन को एक जनगणना मकान माना गया है। परन्तु यदि ऐसे होस्टल/होटल में ऐसे आउट-हाउस या कोई अन्य संरचनायें हों, जिनका उपयोग विभिन्न प्रयोजनों के लिए किया जाता हो, तो मुख्य होस्टल/होटल के परिसर के भीतर अथवा उससे सम्बद्ध ऐसी प्रत्येक संरचना को पृथक जनगणना मकान माना गया है।
- देश के कुछ क्षेत्रों में एक परिवार के उपयोग में कई झोपड़ियां/ढांचे एक अहाते के अन्दर अथवा खुले स्थान में होते हैं। मुख्य निवास किसी एक झोपड़ी में होता है जबकि अन्य झोपड़ियों/ढांचों को सोने के लिए, रसोई, स्नान-गृह, बैठक आदि के रूप में प्रयोग किया जाता है। ऐसी स्थिति में हालांकि प्रत्येक झोपड़ी/ढांचा एक अलग संरचना है लेकिन रहने के लिए वे एक ही इकाई हैं और इसलिए सामूहिक रूप से उन्हें एक ही भवन और एक जनगणना मकान माना गया है। तथापि यदि अहाते में कुछ ऐसी झोपड़ियां भी हों जिनका उपयोग परिवार के रहने के अलावा अन्य प्रयोजनों के लिए किया जाता हो जैसे पशुओं के रहने के लिए शेड, काम करने के लिए शेड इत्यादि तो उन्हें पृथक जनगणना मकान माना गया है।
- दूसरी ओर, किसी एक अहाते में संरचनाओं का समूह अवस्थित हो चाहे वह एक ही व्यक्ति से जुड़े हों जैसे मुख्य मकान, नौकर का कमरा, गैरेज, आदि। ऐसे मामलों में संरचनाओं के ऐसे अहाते को केवल एक भवन नम्बर दिया गया है और उसकी प्रत्येक संघटक इकाई को अलग-अलग जनगणना मकान नम्बर दिया गया है।
- यदि कोई परिवार किसी और संरचना का उपयोग करता हो जैसे बैठक जो मुख्य निवास स्थान से कुछ दूरी पर हो या उनके बीच में कोई अन्य संरचना या कोई सड़क पड़ती हो तो ऐसी स्थिति में यह आवश्यक हो जाता है कि बैठक के रूप में उपयोग की जाने वाली ऐसी अलग संरचना को अलग भवन/जनगणना मकान समझा जाए।
- प्रायः यह देखा गया है कि नगरपालिका, आदि द्वारा प्रत्येक प्लॉट को, चाहे मकान बना हुआ हो या न बना हुआ हो, सम्पत्ति के आधार पर नम्बर दे दिया गया है। इस प्रकार के खुले स्थानों, चाहे उनमें चारदीवारी हो, को जनगणना प्रयोजनों के लिए सूचीबद्ध नहीं किया गया है। केवल वही संरचना जिसमें छत हो, भवन मानी गई है।
- मकानसूचीकरण का उद्देश्य किसी ऐसी संरचना का पता लगाना है जहां व्यक्ति रह सकते हों। इसको ध्यान में रखते हुए, पम्प हाउसों, मन्दिरों, अनाज भण्डारों, खेतों में बनाई गई अस्थायी झोपड़ियों तथा इसी प्रकार की अन्य संरचनाओं, जिनमें लोग रह सकते हैं, को भी भवन माना गया है। यदि संरचना इतनी छोटी है कि उनमें कोई व्यक्ति रह नहीं सकता उन्हें पृथक भवन नहीं माना गया है।

**परिवार** : जनगणना में 'परिवार' सामान्य तौर पर ऐसे व्यक्तियों के समूह को कहते हैं जो सामान्यतः एक साथ रहते हों और यदि काम की आवश्यकता उन्हें मजबूर न करे, तो एक ही रसोई से खाना खाते हों। परिवार ऐसे व्यक्तियों का हो सकता है जिनका आपस में सम्बन्ध हो अथवा सम्बन्ध नहीं हो या उसमें दोनों प्रकार के व्यक्ति हों। तथापि, यदि किसी जनगणना मकान में सम्बन्ध न रखने वाले व्यक्तियों का समूह रहता हो, लेकिन वे एक रसोई से खाना नहीं खाते हों तो वे एक परिवार के सदस्य नहीं माने जाते हैं। ऐसे प्रत्येक व्यक्ति को अलग परिवार माना गया है।

**संस्थागत परिवार** : किसी संस्थान में रह रहे ऐसे व्यक्तियों के समूह को जिनका आपस में कोई सम्बन्ध न हो और जो एक ही रसोई से खाना खाते हों, को संस्थागत परिवार माना गया है। बोर्डिंग हाउस, मैस, होस्टल, होटल, उद्धारगृह, प्रेक्षण गृह, भिक्षुक गृह, जेल, आश्रम, वृद्धाश्रम, बाल गृह, अनाथ आश्रम, आदि सभी को इसी प्रकार के परिवार में कवर किया गया है।

जनगणना अनुसूची में प्रयुक्त जनगणना मकान और परिवार की अवधारणाओं को समझ लेने के पश्चात्

अनुवर्ती पैराग्राफ में जनगणना अनुसूची में प्रयुक्त अन्य अवधारणाओं को वर्णित किया गया है। इस अनुसूची के कॉलम 2 से 8 जनगणना मकान से संबंधित हैं और कॉलम 9 से 35 परिवारों से संबंधित हैं।

**लाइन क्रमांक (कॉलम 1) :** प्रगणकों को निर्देश दिए गए थे कि मकान सूचीकरण अनुसूची की प्रत्येक लाइन को क्रम से नंबर दिए जाएँ। मकानसूची ब्लॉक के लिए लगातार लाइन नंबर दिए जाने थे। इस प्रकार प्रथम अनुसूची की पहली लाइन प्रथम जनगणना मकान को दर्शायेगी और अंतिम अनुसूची की अंतिम लाइन आखिरी जनगणना मकान/परिवार को दर्शायेगी।

**भवनसंख्या (कॉलम 2) :** जनगणना के दौरान प्रत्येक भवन को प्रणालीबद्ध ढंग से नंबर दिए गए थे। जहां भवनों को नगर निगम/स्थानीय प्राधिकरणों द्वारा नंबर दिए गए थे जनगणना में उन्हें ही अपनाया गया। जहां नगर निगम/स्थानीय प्राधिकरणों द्वारा प्रणालीबद्ध ढंग से नंबर नहीं दिए गए थे, जनगणना प्रगणकों ने भवनों को नंबर दिए।

**जनगणना मकान संख्या (कॉलम 3) :** यदि कोई भवन अपने आप में एक एकल जनगणना मकान था तब जनगणना मकान को वही नंबर दिया गया था जो भवन का था। तथापि यदि किसी भवन की संघटक इकाईयां या विभिन्न हिस्से पृथक जनगणना मकानों के योग्य थे, तो प्रत्येक जनगणना मकान को भवन नंबर के पश्चात् कोष्ठक के भीतर एक उप नंबर दिया गया था।

**फर्श में प्रयुक्त प्रमुख सामग्री (कॉलम 4) :** जनगणना 2011 में फर्श को सामग्री की 7 श्रेणियों में विनिर्दिष्ट किया गया। प्रगणकों को फर्श की प्रमुख सामग्री ज्ञात करने और उन्हें उपयुक्त कोड प्रदान करने के अनुदेश दिये गये थे। यदि किसी मकान में केवल ड्राइंग रूम में मोजैक का फर्श था जबकि दूसरे कमरों तथा गलियारों का फर्श सीमेंट का था तो फर्श की सामग्री 'सीमेंट' (प्रमुख सामग्री) दर्ज की गई थी। प्रथम छः विनिर्दिष्ट श्रेणियों के अंतर्गत न आने वाली सामग्री 'कोई अन्य' मानी गई थी। जनगणना 2011 में प्रयुक्त कोड निम्नवत हैं :

फर्श की सामग्री	कोड
मिट्टी	1
लकड़ी/बांस	2
पक्की ईंट	3
पत्थर	4
सीमेंट	5
मोजैक/फर्श की टाइल	6
कोई अन्य	7

**दीवार में प्रयुक्त प्रमुख सामग्री (कॉलम 5) :** इस प्रश्न में विगत जनगणना की तुलना में परिवर्तन हो गया है। 'गारा सहित पत्थर' और 'गारा रहित पत्थर' को अलग-अलग श्रेणियों के रूप में सूचीबद्ध किया गया है। इसका उद्देश्य प्रयोग की गई सामग्री के प्रकार के सम्बन्ध में बेहतर स्पष्टता देना है। जहां एक ओर पहली श्रेणी को स्थाई सामग्री के रूप में सूचीबद्ध किए जाने की संभावना है, वहीं दूसरी ओर परवर्ती श्रेणी (पत्थर मसाला/गारे के साथ नहीं) को अस्थायी सामग्री के रूप में माने जाने की संभावना है। प्रगणकों को मकान की दीवारों के अधिकांश हिस्से में प्रयुक्त सामग्री को नोट करने और उपयुक्त कोड दर्ज करने के निर्देश दिए गए थे। बाहरी सतह पर प्लास्टर किए जाने और इसे पेंट कर दिए जाने के परिणामस्वरूप किसी भ्रम की स्थिति में उत्तरदाता से उस दीवार की प्रमुख सामग्री का पता लगाया जाना था। उदाहरण के लिए मिट्टी या कच्ची ईंट या सीमेंट सहित प्लास्टर और पेंट की गई ईंट के मामलों में सामग्री को सही-सही दर्ज कर सकना संभव नहीं है। ऐसे मामलों में उत्तरदाता से 'मिट्टी/कच्ची ईंट' अथवा 'पक्की ईंट' जैसी वास्तविक सामग्री का पता लगाया गया और इसके पश्चात् ही उपयुक्त कोड दिए गए। उत्तरदाता द्वारा सामग्री के सम्बन्ध में अनभिज्ञता

दीवार की सामग्री	कोड
घास/फूस/बांस आदि	1
प्लास्टिक/पोलीथिन	2
मिट्टी/कच्ची ईंट	3
लकड़ी	4
पत्थर (मसाला/गारे के साथ नहीं)	5
पत्थर (मसाला/गारे के साथ)	6
जी आई/धातु/एस्बेस्टस चादरें	7
पक्की ईंट	8
कंक्रीट	9
कोई अन्य	0

छत की सामग्री	कोड
घास/फूस/बांस/लकड़ी/मिट्टी आदि	1
प्लास्टिक/पोलीथीन	2
हाथ से निर्मित टाइलें	3
मशीन से निर्मित टाइलें	4
पक्की ईंट	5
पत्थर	6
स्लेट	7
जी.आई./धातु/एस्बेस्टस चादरें	8
कंक्रीट	9
कोई अन्य	0

व्यक्त करने के मामले में इसे 'अन्य' के रूप में वर्गीकृत किया गया। जनगणना 2011 में नीचे उल्लिखित किए गए अनुसार '0-9', 10 कोडों का प्रयोग किया गया।

**छत में प्रयुक्त प्रमुख सामग्री (कॉलम 6)** : इस प्रश्न में विगत जनगणना की तुलना में दो परिवर्तन हुए हैं। 'टाइलें', जिन्हें पिछली जनगणना में एक एकल कोड दिया गया था, को दो श्रेणियों – "हाथ से बनी टाइलें" और 'मशीन से बनी टाइलें' में उप-विभाजित किया गया है। छत की सामग्री के रूप में प्रयुक्त मशीन से बनी टाइलों को हाथ से बनी (देशी) टाइलों के बजाए मशीन की सहायता से विनिर्मित टाइल दर्ज किया जाता है। देश के विभिन्न हिस्सों में हाथ से बनी टाइलों को पेनकुलु, कवेलु, देसी नालियां, खपरैल, आदि जैसे

विभिन्न नामों से जाना जाता है। 'ईंट' की इस श्रेणी को 'पक्की ईंट' के रूप में थोड़ा सा परिवर्तित किया गया है। छत की सामग्री के निर्धारण के लिए मौसम का सामना करने वाले छत के ऊपरी हिस्से में प्रयोग की गई सामग्री को दर्ज किया जाता है न कि भीतरी छत में प्रयुक्त सामग्री को। उदाहरण के लिए, यदि भूतल की छत लकड़ी की बनी हुई है और मौसम का सामना करने वाली सबसे ऊपरी मंजिल की छत कंक्रीट की बनी हुई है तो इस भवन में स्थित

जनगणना मकान का उपयोग	कोड
आवास	1
आवास-सह-अन्य उपयोग	2
दुकान/कार्यालय	3
विद्यालय/महाविद्यालय, आदि	4
होटल/लॉज/अतिथि गृह, आदि	5
अस्पताल/डिस्पेन्सरी, आदि	6
फैक्ट्री/वर्कशॉप/वर्क शेड, आदि	7
पूजा स्थल	8
अन्य गैर-आवासीय उपयोग	9
खाली	0

जनगणना मकान का उपयोग (कॉलम 7) : इसमें दो भाग हैं – पहला उस उपयोग के लिए कोड नम्बर दर्ज करने के लिए जिसके लिए जनगणना मकान का उपयोग किया जा रहा है और दूसरा भाग उपयोग के विवरण को वास्तविक रूप से दर्ज करने के लिए है। प्रगणकों को जनगणना मकान के वास्तविक उपयोग का पता लगाने और नीचे सूचीबद्ध की गई दस श्रेणियों में से उपयुक्त कोड दर्ज करने के निर्देश दिए गए थे।

**जनगणना मकान की हालत (कॉलम 8)** : प्रगणकों को केवल उसी स्थिति में जनगणना मकान की हालत के सम्बन्ध में प्रश्न पूछने के निर्देश दिए गए थे यदि इसका उपयोग आवासीय अथवा आंशिक रूप से आवासीय प्रयोजन के लिए किया जा रहा था और यदि जनगणना मकान में कोई सामान्य परिवार रहता हुआ पाया गया था। उत्तरदाता द्वारा दिए गए उत्तर के आधार पर जनगणना मकानों की स्थिति को 'अच्छा', 'रहने योग्य' अथवा 'जीर्णशीर्ण' के रूप में वर्गीकृत किया गया और क्रमशः '1', '2' अथवा '3' कोड दिए गए।

**परिवार क्रमांक (कॉलम 9)** : परिवार क्रमांक दर्ज करने के लिए तीन खाने उपलब्ध कराए गए थे। प्रगणकों को 001 से प्रारम्भ करते हुए प्रत्येक सामान्य परिवार को परिवार नम्बर देने के निर्देश दिए गए थे। तथापि, संस्थागत परिवारों के मामले में प्रगणकों को मकान सूचीकरण ब्लॉक में संस्थागत परिवारों की संख्या को ध्यान में न रखते हुए कोड '999' दर्ज करने के निर्देश दिए गए थे।

**परिवार में सामान्य तौर पर रह रहे व्यक्तियों की कुल संख्या (कॉलम 10, 11 और 12)** : प्रगणकों को सामान्य तथा संस्थागत परिवारों में सामान्य तौर पर रह रहे व्यक्तियों की लिंग के अनुसार कुल संख्या का पता लगाने और सम्बन्धित कॉलमों को भरने के निर्देश दिए गए थे। हिजड़ों और खुसरों की गणना 'पुरुष' के रूप में की गई। जहां एक ओर सामान्य निवासियों की गणना परिवार के एक हिस्से के रूप में की गई थी, भले ही उनमें से कुछ प्रगणक द्वारा गणना

किए जाने के दिन अनुपस्थित हों, वहीं दूसरी ओर आकस्मिक आगन्तुकों की गणना नहीं की गई।

**परिवार के मुखिया का नाम और लिंग (कॉलम 13 और 14) :** कोई ऐसा व्यक्ति जो सामान्य तौर पर परिवार की देख-रेख की मुख्य जिम्मेदारी उठाता हो और परिवार की ओर से निर्णय लेता हो, परिवार का मुखिया माना जाता है। यह आवश्यक नहीं है कि परिवार का मुखिया सबसे बड़ा पुरुष सदस्य ही हो। सामान्य तौर पर परिवार के साथ रहने वाली कोई महिला अथवा किसी भी लिंग का कोई कम उम्र वाला सदस्य भी परिवार का मुखिया हो सकता है।

**क्या परिवार का मुखिया अनुसूचित जाति अथवा अनुसूचित जनजाति से सम्बन्धित है (कॉलम 15) :** प्रगणकों को यह पता लगाने के निर्देश दिए गए थे कि क्या परिवार का मुखिया अनुसूचित जाति, अनुसूचित जनजाति अथवा अन्य से संबंधित है। प्रत्येक प्रगणक को उसके राज्य/संघ राज्य क्षेत्र से सम्बन्धित अनुसूचित जातियों और अनुसूचित जनजातियों की एक सूची दी गई थी। यदि परिवार का मुखिया अनुसूचित जाति (अ.जा.) से सम्बन्धित था तो कोड '1' दिया गया। अनुसूचित जनजाति (अ.ज.जा.) के मामले में कोड '2' दर्ज किया गया। परिवार के मुखिया के उपर्युक्त से सम्बन्धित नहीं होने पर कोड '3' दिया गया। प्रगणकों को सतर्क किया गया था कि अनुसूचित जातियां केवल हिन्दुओं, सिखों और बौद्धों में ही हो सकती हैं किसी अन्य धर्म में नहीं। तथापि, अनुसूचित जनजातियां किसी भी धर्म से सम्बन्धित हो सकती हैं। संस्थागत परिवारों के मामले में यह प्रश्न नहीं पूछा गया था।

**कॉलम 16 से 35 केवल सामान्य परिवारों के सम्बन्ध में ही भरे गए थे। संस्थागत परिवारों और गैर-आवासीय जनगणना मकानों के सम्बन्ध में प्रगणकों को इन कॉलमों के सामने (-) दर्ज करने के निर्देश दिए गए थे।**

**जनगणना मकानों के स्वामित्व की स्थिति (कॉलम 16) :** प्रत्येक परिवार के स्वामित्व की स्थिति से सम्बन्धित जानकारी एकत्रित की गई थी। यदि कोई परिवार किसी ऐसे जनगणना मकान में रहता है जो उसका अपना है और जिसके लिए वह किसी भी अन्य व्यक्ति को कोई किराया नहीं देता है तो यह माना गया कि परिवार 'अपने' मकान में रह रहा है। किसी परिवार को 'किराए' के घर में रहने वाला तभी माना गया जब परिवार द्वारा नकद या किसी अन्य रूप में किराया दिया गया या नकद अथवा किसी 'अन्य' रूप में उसके भुगतान के लिए कोई करार किया गया। नियोक्ता जैसे सरकार द्वारा रहने के लिये दिये गये भवनों में रहने वालों को भी किरायेदार के रूप में माना गया।

**परिवार के पास अलग से रहने के लिए उपलब्ध कमरों की संख्या (कॉलम 17) :** परिवार के पास अलग से रहने के कमरों की संख्या को दर्ज किया गया था। जनगणना के सम्बन्ध में रहने के कमरे की संकल्पना में दीवारों, दरवाजा और छत सहित कोई कमरा है जो इतना लम्बा व चौड़ा हो कि इसमें एक व्यक्ति सो सके, अर्थात् इसकी लम्बाई 2 मीटर, चौड़ाई 1.5 मीटर और ऊंचाई 2 मीटर से कम नहीं होनी चाहिए। प्रगणक को यह विशेष रूप से स्पष्ट किया गया कि रहने के कमरों में रहने का कमरा, सोने का कमरा, खाने का कमरा, ड्राईंग रूम, अध्ययन कक्ष, नौकर का कमरा और अन्य रहने योग्य कमरे शामिल होते हैं बशर्ते कि वे उपर्युक्त आयामों के मानकों को पूरा करते हों। रसोईघर, स्नानगृह, शौचालय, कोठरी (स्टोर), गलियारा और बरामदा को इसमें शामिल नहीं किया गया क्योंकि ये सामान्यतः रहने के लिए उपयोग में नहीं लाए जाते।

**परिवार में रहने वाले विवाहित दम्पतियों की संख्या (कॉलम**

**18) :** प्रगणकों को सामान्य तौर पर परिवार में रहने वाले इस समय विवाहित सभी दम्पतियों को उनकी आयु को ध्यान में न रखते हुए शामिल करने के निर्देश दिए गए थे।

**पेयजल का मुख्य स्रोत (कॉलम 19) :** परिवार के पेयजल के मुख्य स्रोत के सम्बन्ध में आंकड़े एकत्रित किए गए। वर्ष के अधिकांश भाग के दौरान जिस स्रोत का उपयोग किया गया उसे मुख्य स्रोत के रूप में दर्ज किया गया। नल से प्राप्त जल को दो श्रेणियों में बांटा गया अर्थात् 'उपचारित स्रोत से प्राप्त नल का जल' और 'अनुपचारित स्रोत से प्राप्त नल का जल'।

पेयजल का मुख्य स्रोत	कोड
नल का पानी उपचारित स्रोत से	1
नल का पानी अनुपचारित स्रोत से	2
ढका हुआ कुआं	3
बिना ढका खुला कुआं	4
हैंडपम्प	5
ट्यूबवेल/बोरहोल	6
झरना	7
नदी/नहर	8
टैंक/तालाब/झील	9
अन्य स्रोत	0



इसी प्रकार से कुएं से प्राप्त जल को 'ढका हुआ कुआं' और 'खुला कुआं' के अन्तर्गत अलग से दर्ज किया गया। हैंडपम्प हाथ से चलाकर पानी निकाले जाने के मामले में हैंडपम्प कोड का उपयोग किया गया। बिजली अथवा डीजल पम्प से जमीन से पानी निकाले जाने के मामले में ट्यूबवेल/बोरहोल कोड का उपयोग किया गया। अन्य स्रोतों में उन मामलों को शामिल किया गया जहां परिवार को पेयजल टैंकर से उपलब्ध कराया गया अथवा उनके द्वारा बोतल के पानी का उपयोग किया गया। निम्नलिखित कोडों का प्रयोग किया गया।

**पेयजल स्रोत की उपलब्धता (कॉलम 20) :** उपलब्धता की दूरी के आधार पर पेयजल स्रोत की उपलब्धता सम्बन्धी जानकारी एकत्रित की गई।

- i) **परिसर के भीतर :** यदि स्रोत उस परिसर के भीतर स्थित था जहां परिवार रह रहा था, तो कोड '1' दिया गया।
- ii) **परिसर के निकट :** यदि स्रोत शहरी क्षेत्रों में परिसर से 100 मीटर की सीमा के भीतर और ग्रामीण क्षेत्रों के मामले में 500 मीटर की दूरी के भीतर स्थित था तो कोड '2' दिया गया।

प्रकाश का मुख्य स्रोत	कोड
विद्युत	1
मिट्टी का तेल	2
सौर उर्जा	3
अन्य तेल	4
कोई अन्य	5
प्रकाश रहित	6

iii) **परिसर से दूर :** यदि पेयजल स्रोत शहरी क्षेत्रों में परिसर से 100 मीटर से अधिक और ग्रामीण क्षेत्रों में 500 मीटर से अधिक दूरी पर स्थित था, तो कोड '3' दर्ज किया गया।

**प्रकाश का मुख्य स्रोत (कॉलम 21) :** गत वर्ष अधिकांश तौर पर प्रयुक्त प्रकाश के स्रोत को प्रकाश का मुख्य स्रोत माना गया था। जनगणना 2011 में प्रयुक्त छः स्रोत और उनके कोड निम्न प्रकार हैं :

शौचालय सुविधा का प्रकार	कोड
<b>पलश/पोर पलश शौचालय निम्न से जुड़ा है</b>	
पाइपड सीवर प्रणाली	1
सेप्टिक टैंक	2
अन्य प्रणाली	3
<b>गड्ढा शौचालय</b>	
स्लैब सहित/हवादार उन्नत गड्ढा	4
स्लैब रहित/खुला गड्ढा	5
मलमूत्र खुले गड्ढे में बहाया जाता है	6
<b>सर्विस शौचालय</b>	
मलमूत्र झाड़ू लगाने वाले व्यक्ति द्वारा उठाया जाता है	7
मलमूत्र पशुओं द्वारा उठाया जाता है	8
<b>परिसर के भीतर शौचालय नहीं है</b>	
सार्वजनिक शौचालय	9
खुले में	0

**परिसर के भीतर शौचालय की उपलब्धता और प्रकार (कॉलम 22 तथा 23) :** मकान सूचीकरण और मकानों की गणना, 2011 में परिसर के भीतर शौचालय की उपलब्धता और किसी प्रकार के शौचालय का पता लगाने के लिए दो प्रश्न पूछे गए। प्रथम प्रश्न परिसर के भीतर शौचालय की उपलब्धता से सम्बन्धित था। इस प्रश्न के उत्तर के आधार पर शौचालय के प्रकार के लिए उपयुक्त कोड दर्ज किये गये। जनगणना 2011 के दौरान प्रयुक्त कोड का सेट निम्न प्रकार है :

यदि पलश शौचालय पाइपड सीवर प्रणाली से जुड़ा था जो मानव मलमूत्र और गंदे जल को एकत्र करके उसे परिवार के पर्यावरण से हटाता था, तो कोड '1' दर्ज किया गया था। सीवरेज प्रणाली में मानव मलमूत्र तथा गंदे जल को एकत्र करने, पम्प करने, उपचार करने और निस्तारण करने की सुविधा शामिल होती थी। यह प्रणाली सामान्यतः भूमिगत होती है और इसका रखरखाव सरकार द्वारा किया

जाता है। यदि पोर पलश शौचालय किसी सेप्टिक टैंक से जुड़ा था जो मानव मल मूत्र और गंदे जल को परिवार के पर्यावरण से एकत्र करके हटाता था, तो कोड '2' दर्ज किया गया। सेप्टिक टैंक मानव मलमूत्र एकत्र करने का एक ऐसा वाटर-टाइट सेटलिंग टैंक है जो सामान्यतः भूमिगत रूप से घर से दूर स्थित होता है। सेप्टिक टैंक को एक समय अवधि पर (सामान्यतः कुछ वर्ष पश्चात) हाथ से अथवा मशीन से साफ किया जाता है। यदि पलश/पोर पलश शौचालय पाइपड सीवर प्रणाली अथवा सेप्टिक टैंक के अतिरिक्त किसी अन्य प्रणाली से जुड़ा है, उदाहरणार्थ, मानव मलमूत्र को गली, प्रांगण/भूखण्ड, जल निकास गड्ढा अथवा अन्य स्थान पर पलश किया जाता है, तो उसके लिए कोड '3' दर्ज किया गया।



मानव मलमूत्र का त्याग फ्लशिंग के बिना सीधे तौर पर भूमि में खोदे गए गड्ढे में करने को गड्ढा शौचालय माना गया है। एक ऐसे गड्ढा शौचालय, जिसमें बैठने के लिए स्लैब अथवा प्लेट फार्म अथवा सीट को चारों ओर से दृढ़ता से सहारा दिया गया हो जो आसपास के भूमि स्तर से ऊंचा उठाया गया हो ताकि सतही जल गड्ढे में न जा सके और जिसकी सफाई करना भी आसान हो, को 'स्लैब युक्त गड्ढा शौचालय' के रूप में दर्ज किया गया। ऐसे गड्ढा शौचालयों को कभी-कभी शौचालय की छत पर ऊपर की ओर निकाले गए पाइप से हवादार बनाया गया है और इस वेन्ट पाइप का ऊपरी छोर मेश अथवा मक्खी रोधी जाली से ढका गया है। इसे हवादार उन्नत गड्ढा शौचालय कहा गया। इस प्रकार के शौचालय के लिए कोड '4' दर्ज किया गया। बैठने के लिए स्लैब या प्लेटफार्म या सीट विहीन गड्ढा शौचालय को कोड '5' दिया गया।

देश के कुछ हिस्सों में परिसर के भीतर शौचालय की सुविधा उपलब्ध है लेकिन मानव मलमूत्र को सीधे तौर पर खुली नाली में छोड़ा जाता है। इस प्रकार के शौचालयों के लिए कोड '6' दर्ज किया गया।

देश के अनेक हिस्सों में मानव मलमूत्र को किसी बाल्टी या किसी अन्य कंटेनर अथवा यहां तक कि खुले स्थान पर एकत्र किया जाता है और मनुष्यों या पशुओं के द्वारा हटाया जाता है। यदि इसे मनुष्यों द्वारा हटाया जाता है तो कोड '7' और यदि पशुओं द्वारा हटाया जाता है तो कोड '8' दर्ज किया गया।

सार्वजनिक शौचालय (कोड '9') का प्रयोग करने वाले और मल-त्याग के लिए खुले स्थानों (कोड '0') अर्थात् खुले मैदानों, झाड़ी, नदी, धारा, रेलवे लाइनों इत्यादि का प्रयोग करने वाले परिवारों के आंकड़े अलग-अलग एकत्रित किए गए।

गंदे पानी की निकासी किससे जुड़ी है	कोड
ढकी नाली से	1
खुली नाली से	2
किसी भी नाली से नहीं	3

**गन्दे पानी की निकासी की व्यवस्था (कॉलम 24) :** इस प्रश्न के तहत गन्दे पानी की निकासी प्रणाली सम्बन्धी जानकारी दर्ज की गई। जनगणना 2011 में निम्नलिखित तीन कोड प्रयुक्त किए गए :

**परिसर के भीतर स्नान की व्यवस्था (कॉलम 25) :** इस कॉलम में परिसर के भीतर परिवार के लिए उपलब्ध स्नान की व्यवस्था सम्बन्धी जानकारी दर्ज की गई। जनगणना-2011 में परिसर के भीतर स्नान की उचित व्यवस्था की उपलब्धता के लिए कोड '1' और स्नान के लिए प्रयुक्त 'छत के बिना अहाता' के लिए कोड '2' दर्ज किया गया। इस जनगणना में यह नया श्रेणीकरण है।

रसोई घर की उपलब्धता	कोड
घर के अन्दर खाना पकता	
रसोई घर है	1
रसोई घर नहीं है	2
घर के बाहर खाना पकता	
रसोई घर है	3
रसोई घर नहीं है	4
खाना नहीं पकाते हैं	5

**रसोईघर की उपलब्धता (कॉलम 26) :** यह प्रश्न यह दर्ज करने के लिए था कि खाना घर के भीतर पकाया जाता है या घर के बाहर। दोनों स्थितियों में यह जानकारी ली गई कि क्या खाने पकाने के लिए पृथक रसोई (कमरा) है या नहीं।

खाना पकाने के लिए प्रयुक्त ईंधन	कोड
जलाऊ लकड़ी	1
फसल का अवशेष	2
उपला	3
पक्का कोयला/लिग्नाइट/कच्चा कोयला	4
मिट्टी का तेल	5
एल.पी.जी./पी.एन.जी.	6
बिजली	7
गोबर (बायो) गैस	8
अन्य कोई	9
खाना नहीं पकाते हैं	0

**खाना पकाने के लिए प्रयुक्त ईंधन (कॉलम 27) :** खाना पकाने के लिए परिवार द्वारा अधिकांशतः प्रयोग में लाए जाने वाले ईंधन को दर्ज किया गया। यदि परिवार खाना पकाने के लिए एक से अधिक प्रकार के ईंधन का प्रयोग कर रहा था तो प्रयोग

में लाए जा रहे मुख्य ईंधन को दर्ज किया गया। यदि परिवार में खाना पकाया ही नहीं जाता तो तदनुसार उत्तर दर्ज किया गया। प्रयुक्त ईंधन के प्रकार से सम्बन्धित जानकारी को दर्ज करने के लिए दिए गए दस विकल्पों का प्रयोग किया गया :

**परिसम्पत्तियों की उपलब्धता (कॉलम 28 से 34) :** परिवार में कथित परिसम्पत्तियों की उपलब्धता का पता लगाया गया और उत्तर दर्ज किए गए। प्रत्येक परिवार की परिसम्पत्तियां जिनके लिए जानकारी एकत्रित की गई वे थीं रेडियो/ट्रांजिस्टर/टेलीविजन/कम्प्यूटर/लैपटॉप/टेलीफोन/मोबाइल फोन/साइकिल/स्कूटर/मोटर साइकिल/मोपेड और कार/जीप/वैन। सम्बन्धित प्रश्न केवल परिसम्पत्तियों की उपलब्धता तक सीमित था न कि उनकी संख्या पर।

कम्प्यूटर/लैपटॉप की उपलब्धता जनगणना 2011 में पूछा गया एक नया प्रश्न है। इस प्रश्न में यह भी जानने की चेष्टा की गई कि क्या इण्टरनेट सुविधा उपलब्ध है। इसी प्रकार मोबाइल फोन तथा लैण्ड लाइन/मोबाइल फोन दोनों की उपलब्धता के बारे में एक नया प्रश्न पूछा गया।

**बैंकिंग सेवा का उपयोग (कॉलम 35) :** परिवार को बैंकिंग सेवाओं का उपयोग किया जाने वाला माना गया यदि परिवार का मुखिया अथवा परिवार का कोई सदस्य बैंक अथवा डाकघर का इस्तेमाल वहां के किसी भी प्रकार के बैंक खाते के खाताधारी के रूप में कर रहा था। इसमें सभी प्रकार के वाणिज्यिक बैंक, जैसे राष्ट्रीयकृत बैंक, निजी बैंक, विदेशी बैंक और सहकारी बैंक शामिल हैं। क्रेडिट एवं थ्रिप्ट सोसाइटियां, बैंकिंग प्रणाली का हिस्सा नहीं होती हैं इसलिए इनकी सेवाओं को बैंकिंग सेवा के अंतर्गत कवर नहीं किया गया है।

# Foreword

---

Census 2011 marks a milestone in the history of Census taking in the country, coming as it has at a time when India is at an inflexion point in history, when it sheds the legacy of the past and emerges among the comity of Nations as a strong, self-reliant and modern Nation. The basic benchmark statistics on the state of human resources, demography, culture and economic structure at this crucial juncture would be vital to guide and shape the future course of the Nation. In a country like India, with multi-ethnic, multi-lingual, multi-cultural and multi-level society, the Census is much more than a mere head count of the population. It gives a snapshot of not only the demographic but also the economic, social and cultural profile of the country at a particular point of time.

Census of India 2011 was conducted in two phases - "Houselisting and Housing Census" and "Population Enumeration". The objective of the Houselisting and Housing Census was to identify each building/census house and to find out its usage so as to enable drawing up a frame for the Population Enumeration. Apart from identification of building/census houses, its purpose was also to ascertain the quantity and quality of the census house, amenities available to it and assets possessed by the households. The results of this exercise are presented in this volume. Census 2011 has added a number of new indicators and refined existing ones in response to the needs of data users. The datasets generated in the Houselisting and Housing Census has been improved qualitatively. The contents have been expanded by adding Cross Tabulations on a larger number of indicators on a full count basis. It is our expectation that the dataset presented in this volume would reflect the physical quality of life of the billion plus population of our country and would serve as a useful tool for planned intervention to further improve the same.

I take this opportunity to thank the Government of Karnataka, who have extended their unstinting cooperation in completing this National task. Our sincere appreciation is due to each and every official at the State, District, Sub-district and field level who have worked whole-heartedly for the success of this exercise. Our gratitude is also due to the supervisors and enumerators who have carried out the arduous task of house to house enumeration in challenging circumstances. I would be failing in my duty if I did not acknowledge the contribution of each and every member of Team Census 2011 without whom this gigantic exercise would not have been possible. I would like to place on record my special appreciation to Shri T.K. Anil Kumar, Director of Census Operations for his personal leadership and extraordinary devotion to duty. My debt of gratitude is also due to all the officials and staff of the Directorate of Census Operations, Karnataka for their uncompromising attitude and untiring devotion to work. Finally,

I would like to place on record our gratitude to the people of India for their patience and active cooperation without which this fascinating yet daunting exercise would not have been possible.

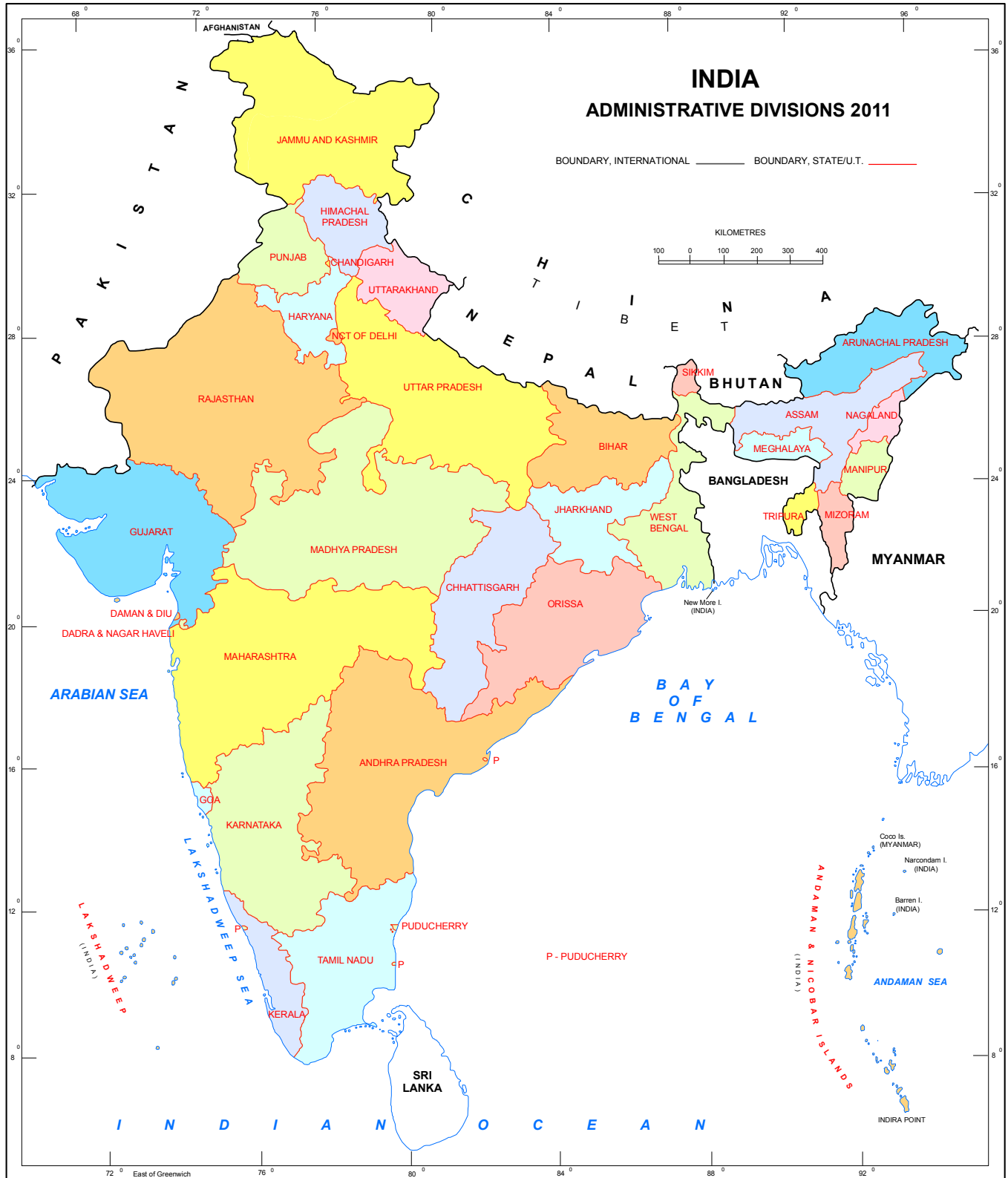
We trust that the Provisional Population Totals Paper-I and Paper-II and the data in this Volume would provide valuable inputs to Government and non-Governmental organizations, Industry, Academia, Social Scientists and the people at large to take informed decisions. “Our Census Our Future” is not a mere tag line for us in the Census organization. Our sweat and tears would be meaningful only when the abstract numbers we produce form the basis for developmental plans that would have a meaningful impact in improving the future of our people. It is with this fond aspiration that we place before the people of India this volume – Tables on Housing, Household Amenities and Assets for the State of Karnataka.

**Dr. C. Chandramouli**  
Registrar General & Census Commissioner, India

# Contents

	<b>Page</b>
<b>Foreword</b>	xxxvii
<b>Figures at a Glance</b>	xlili
<b>Chapter 1</b>	
Introduction	xlix
<b>Chapter 2</b>	
Concepts & Definitions	lix
<b>HH-Series Tables</b>	
HH-1 SC : Scheduled Caste Households by the condition of census houses occupied by them	3
HH-2A SC : Scheduled Caste Households by predominant material of roof of census houses occupied by them	11
HH-2B SC : Scheduled Caste Households by predominant material of wall of census houses occupied by them	19
HH-2C SC : Scheduled Caste Households by predominant material of floor of census houses occupied by them	27
HH-3 SC : Scheduled Caste Households by predominant materials of roof and wall of census houses occupied by them	35
HH-4 SC : Scheduled Caste Households by ownership status of the census houses, size of the household and number of dwelling rooms	69
HH-5 SC : Scheduled Caste Households by number of married couples per household and number of dwelling rooms	167
HH-6 SC : Scheduled Caste Households by main source of drinking water and location	201
HH-7 SC : Scheduled Caste Households by main source of lighting	235
HH-8 SC : Scheduled Caste Households by availability of type of latrine facility	243
HH-9 SC : Scheduled Caste Households by availability of bathing facility and type of drainage connectivity for waste water outlet	251
HH10 SC : Scheduled Caste Households by availability of separate kitchen and type of fuel used for cooking	259

HH-11 SC	: Scheduled Caste Households classified by source and location of drinking water and availability of electricity and latrine	293
HH-12 SC	: Number of Scheduled Caste households availing banking services and number of households having each of the specified assets	481
<b>Annexures</b>		
Annexure-I	: Committee for finalization of Tabulation Plan for Houselisting and Housing Census 2011	511
Annexure-II	: Modifications in the Houselisting and Housing Census Schedule 2011 compared to 2001	512
Annexure-III	: Composition of the Technical Advisory Committee on Technical issues connected with the holding of the 2011 Census	514
Annexure-IV	: Sample of Houselisting and Housing Census Schedule	515
Annexure-V	: Sample of Household Schedule	519
Annexure-VI	: Notification regarding questionnaires and conducting of Houselisting and Housing Census, 2011	523
Annexure-VII	: List of Principal Census Officers	525
Annexure-VIII	: Composition of the Task Force for Quality Assurance	526
Annexure-IX	: Acknowledgements : List of Officers/Officials	527
Annexure-X	: List of H and HH-Series tables on Houses, Household Amenities and Assets	530
<b>Map</b>	: Administrative map of India, 2011	xli
	: Administrative map of Karnataka, 2011	xlii



The responsibility for the correctness of internal details rests with the publisher.

The territorial waters of India extend into the sea to a distance of twelve nautical miles measured from the appropriate base line.

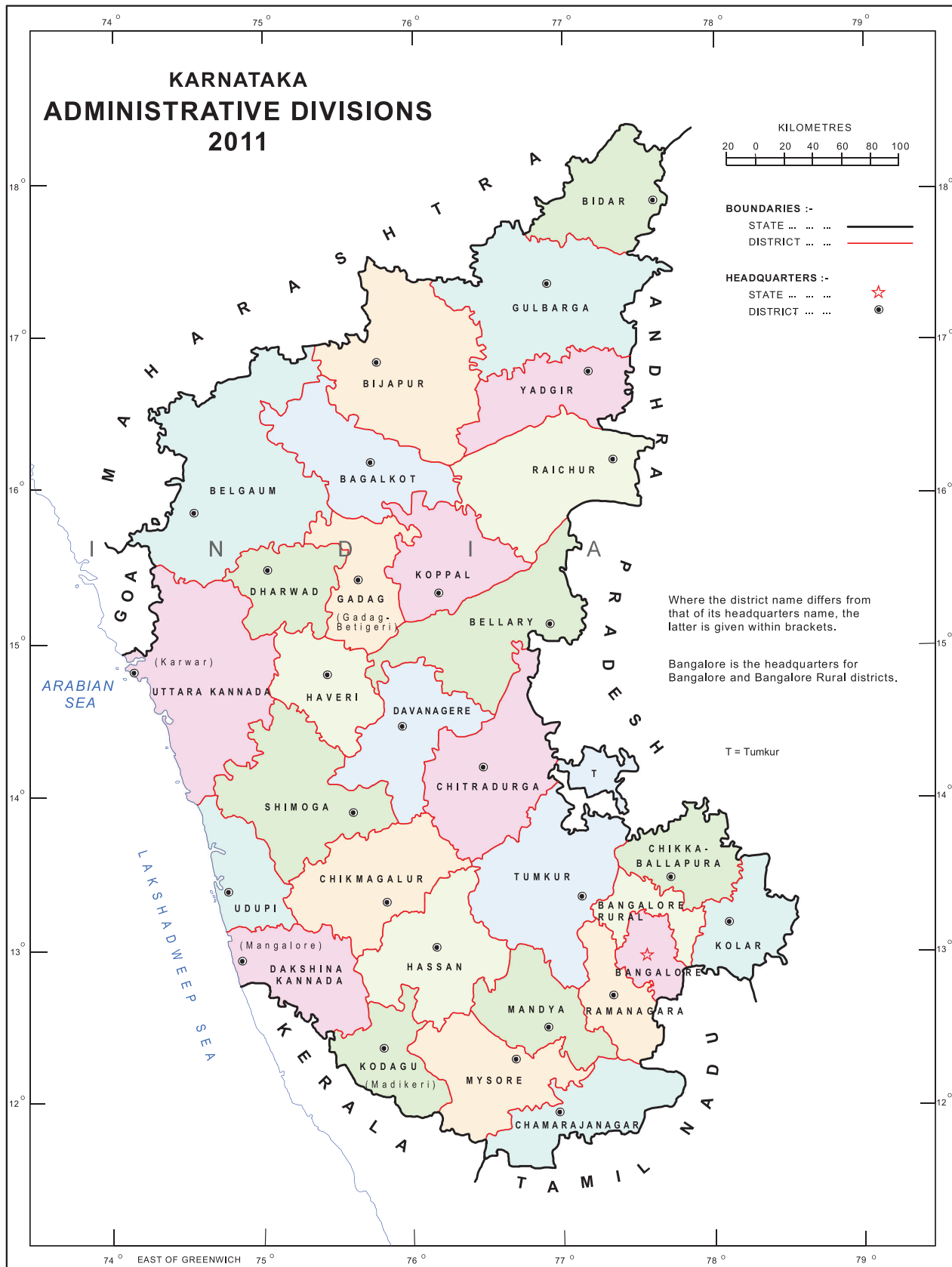
The external boundaries and coastlines of India agree with the Record/Master Copy certified by Survey of India.

The state boundaries between Uttarakhnad & Uttar Pradesh, Bihar & Jharkhand and Chhattisgarh & Madhya Pradesh have not been verified by the Governments concerned.

The administrative headquarters of Chandigarh, Haryana and Punjab are at Chandigarh.

The interstate boundaries amongst Arunachal Pradesh, Assam and Meghalaya shown on the map are as interpreted from the "North-Eastern Areas (Reorganisation) Act, 1971," but have yet to be verified.

© Government of India Copyright, 2011



The responsibility for the correctness of internal details rests with the publisher.

© Government of India Copyright, 2012.

The territorial waters of India extend into the sea to a distance of twelve nautical miles measured from the appropriate base line.

The external boundaries and coastlines of India agree with the Record/Master Copy certified by Survey of India.



**Census of India 2011**  
**Houses, Household Amenities and Assets**  
**Figures at a Glance**  
**Scheduled Castes - Karnataka**

Item No.	Item	Number			Percentage		
		Total	Rural	Urban	Total	Rural	Urban
1	2	3	4	5	6	7	8
<b>A : Households by condition of census house</b>							
A.1	Total households	2,140,304	1,510,140	630,164	100.0	100.0	100.0
A.2	Good	1,075,174	686,448	388,726	50.2	45.5	61.7
A.3	Livable	938,151	723,063	215,088	43.8	47.9	34.1
A.4	Dilapidated	126,979	100,629	26,350	5.9	6.7	4.2
<b>B : Households by Predominant material of roof</b>							
B.1	Total number of households	2,140,304	1,510,140	630,164	100.0	100.0	100.0
B.2	Grass/ Thatch/ Bamboo/ Wood/ Mud, etc.	223,510	191,549	31,961	10.4	12.7	5.1
B.3	Plastic/ Polythene	14,400	8,303	6,097	0.7	0.5	1.0
B.4	Hand made Tiles	206,656	163,437	43,219	9.7	10.8	6.9
B.5	Machine made Tiles	599,163	522,120	77,043	28.0	34.6	12.2
B.6	Burnt Brick	10,304	6,495	3,809	0.5	0.4	0.6
B.7	Stone/Slate	239,284	193,942	45,342	11.2	12.8	7.2
B.8	G.I./ Metal/ Asbestos sheets	523,849	348,480	175,369	24.5	23.1	27.8
B.9	Concrete	314,862	69,508	245,354	14.7	4.6	38.9
B.10	Any other material	8,276	6,306	1,970	0.4	0.4	0.3
<b>C : Households by Predominant material of wall</b>							
C.1	Total number of households	2,140,304	1,510,140	630,164	100.0	100.0	100.0
C.2	Grass/ Thatch/ Bamboo etc.	109,227	89,238	19,989	5.1	5.9	3.2
C.3	Plastic/ Polythene	7,715	4,541	3,174	0.4	0.3	0.5
C.4	Mud/ Unburnt brick	521,522	422,565	98,957	24.4	28.0	15.7
C.5	Wood	15,080	12,269	2,811	0.7	0.8	0.4
C.6	Stone not packed with mortar	308,163	241,249	66,914	14.4	16.0	10.6
C.7	Stone packed with mortar	368,165	265,504	102,661	17.2	17.6	16.3
C.8	G.I./ Metal/ Asbestos sheets	11,664	5,327	6,337	0.5	0.4	1.0
C.9	Burnt brick	693,016	433,812	259,204	32.4	28.7	41.1
C.10	Concrete	97,670	29,690	67,980	4.6	2.0	10.8
C.11	Any other material	8,082	5,945	2,137	0.4	0.4	0.3
<b>D : Households by Predominant material of floor</b>							
D.1	Total number of households	2,140,304	1,510,140	630,164	100.0	100.0	100.0
D.2	Mud	721,767	657,638	64,129	33.7	43.5	10.2
D.3	Wood/ Bamboo	3,987	2,912	1,075	0.2	0.2	0.2
D.4	Burnt Brick	10,781	7,274	3,507	0.5	0.5	0.6

D.5 : Stone	446,736	330,486	116,250	20.9	21.9	18.4
D.6 : Cement	764,138	462,927	301,211	35.7	30.7	47.8
D.7 : Mosaic/ Floor tiles	185,186	43,830	141,356	8.7	2.9	22.4
D.8 : Any other material	7,709	5,073	2,636	0.4	0.3	0.4
<b>E : Households by ownership status</b>						
E.1 : Total number of households	2,140,304	1,510,140	630,164	100.0	100.0	100.0
E.2 : Owned	1,771,338	1,394,517	376,821	82.8	92.3	59.8
E.3 : Rented	301,392	73,562	227,830	14.1	4.9	36.2
E.4 : Others	67,574	42,061	25,513	3.2	2.8	4.0
<b>F : Households by number of dwelling rooms</b>						
F.1 : Total number of households	2,140,304	1,510,140	630,164	100.0	100.0	100.0
F.2 : No exclusive room	392,226	327,032	65,194	18.3	21.7	10.3
F.3 : One room	850,755	608,994	241,761	39.7	40.3	38.4
F.4 : Two rooms	577,758	388,274	189,484	27.0	25.7	30.1
F.5 : Three rooms	204,875	120,789	84,086	9.6	8.0	13.3
F.6 : Four rooms	76,991	45,169	31,822	3.6	3.0	5.0
F.7 : Five rooms	21,224	11,375	9,849	1.0	0.8	1.6
F.8 : Six rooms and above	16,475	8,507	7,968	0.8	0.6	1.3
<b>G : Households by household size</b>						
G.1 : Total number of households	2,140,304	1,510,140	630,164	100.0	100.0	100.0
G.2 : 1	76,817	58,140	18,677	3.6	3.8	3.0
G.3 : 2	180,769	126,918	53,851	8.4	8.4	8.5
G.4 : 3	270,864	180,446	90,418	12.7	11.9	14.3
G.5 : 4	505,251	338,370	166,881	23.6	22.4	26.5
G.6 : 5	449,811	316,141	133,670	21.0	20.9	21.2
G.7 : 6-8	537,940	398,774	139,166	25.1	26.4	22.1
G.8 : 9+	118,852	91,351	27,501	5.6	6.0	4.4
<b>H : Households by number of married couples</b>						
H.1 : Total number of households	2,140,304	1,510,140	630,164	100.0	100.0	100.0
H.2 : None	290,129	204,457	85,672	13.6	13.5	13.6
H.3 : 1	1,499,360	1,032,443	466,917	70.1	68.4	74.1
H.4 : 2	282,592	219,146	63,446	13.2	14.5	10.1
H.5 : 3	55,761	44,097	11,664	2.6	2.9	1.9
H.6 : 4	9,940	7,972	1,968	0.5	0.5	0.3
H.7 : 5+	2,522	2,025	497	0.1	0.1	0.1
<b>I : Households by main source of drinking water</b>						
I.1 : Total Number of Households	2,140,304	1,510,140	630,164	100.0	100.0	100.0
I.2 : Tap water	1,389,920	883,159	506,761	64.9	58.5	80.4
I.3 : Tap water from treated source	754,328	343,002	411,326	35.2	22.7	65.3

I.4	: Tap water from un-treated source	635,592	540,157	95,435	29.7	35.8	15.1
I.5	: Well	114,380	97,690	16,690	5.3	6.5	2.6
I.6	: Covered well	17,300	12,665	4,635	0.8	0.8	0.7
I.7	: Un-covered well	97,080	85,025	12,055	4.5	5.6	1.9
I.8	: Hand pump	185,637	170,632	15,005	8.7	11.3	2.4
I.9	: Tubewell/ Borehole	377,061	313,503	63,558	17.6	20.8	10.1
I.10	: Spring	5,713	4,962	751	0.3	0.3	0.1
I.11	: River/ Canal	16,228	13,411	2,817	0.8	0.9	0.4
I.12	: Tank/ Pond/ Lake	17,891	13,723	4,168	0.8	0.9	0.7
I.13	: Other sources	33,474	13,060	20,414	1.6	0.9	3.2
<b>J : Households by main source of lighting</b>							
J.1	: Total number of households	2,140,304	1,510,140	630,164	100.0	100.0	100.0
J.2	: Electricity	1,820,558	1,244,654	575,904	85.1	82.4	91.4
J.3	: Kerosene	291,971	244,932	47,039	13.6	16.2	7.5
J.4	: Solar	4,579	3,501	1,078	0.2	0.2	0.2
J.5	: Other oil	4,836	3,638	1,198	0.2	0.2	0.2
J.6	: Any other	2,148	1,316	832	0.1	0.1	0.1
J.7	: No lighting	16,212	12,099	4,113	0.8	0.8	0.7
<b>K : Households by type of latrine facility</b>							
K.1	: Total number of households	2,140,304	1,510,140	630,164	100.0	100.0	100.0
K.2	: Latrine facility within the premises	674,253	247,442	426,811	31.5	16.4	67.7
K.3	: Water Closet	463,317	109,195	354,122	21.6	7.2	56.2
K.4	: - Piped sewer system	286,080	19,074	267,006	13.4	1.3	42.4
K.5	: - Septic tank	154,017	75,864	78,153	7.2	5.0	12.4
K.6	: - Other system	23,220	14,257	8,963	1.1	0.9	1.4
K.7	: Pit Latrine	199,163	134,419	64,744	9.3	8.9	10.3
K.8	: - With slab/ ventilated improved pit	193,150	130,370	62,780	9.0	8.6	10.0
K.9	: - Without slab/ open pit	6,013	4,049	1,964	0.3	0.3	0.3
K.10	: Other Latrine	11,773	3,828	7,945	0.6	0.3	1.3
K.11	: - Night soil disposed into open drain	6,128	1,623	4,505	0.3	0.1	0.7
K.12	: - Night soil removed by human	1,260	358	902	0.1	0.0	0.1
K.13	: - Night soil serviced by animals	4,385	1,847	2,538	0.2	0.1	0.4
K.14	: No Latrine within the premises	1,466,051	1,262,698	203,353	68.5	83.6	32.3
K.15	: - Public latrine	114,092	53,918	60,174	5.3	3.6	9.5
K.16	: - Open	1,351,959	1,208,780	143,179	63.2	80.0	22.7

<b>L : Households by bathing facility</b>							
L.1	Total number of households	2,140,304	1,510,140	630,164	100.0	100.0	100.0
L.2	Bathroom	1,202,578	694,859	507,719	56.2	46.0	80.6
L.3	Enclosure without roof	413,429	351,715	61,714	19.3	23.3	9.8
L.4	No	524,297	463,566	60,731	24.5	30.7	9.6
<b>M : Households by type of drainage connectivity for waste water outlet</b>							
M.1	Total number of households	2,140,304	1,510,140	630,164	100.0	100.0	100.0
M.2	- Closed drainage	334,981	50,491	284,490	15.7	3.3	45.1
M.3	- Open drainage	804,589	569,328	235,261	37.6	37.7	37.3
M.4	- No drainage	1,000,734	890,321	110,413	46.8	59.0	17.5
<b>N : Households by availability of kitchen facility</b>							
N.1	Total number of households	2,140,304	1,510,140	630,164	100.0	100.0	100.0
N.2	Cooking inside house:	1,965,474	1,362,181	603,293	91.8	90.2	95.7
N.3	Has Kitchen	1,696,438	1,149,644	546,794	79.3	76.1	86.8
N.4	Does not have kitchen	269,036	212,537	56,499	12.6	14.1	9.0
N.5	Cooking outside house:	169,768	145,382	24,386	7.9	9.6	3.9
N.6	Has Kitchen	76,407	64,499	11,908	3.6	4.3	1.9
N.7	Does not have kitchen	93,361	80,883	12,478	4.4	5.4	2.0
N.8	No cooking	5,062	2,577	2,485	0.2	0.2	0.4
<b>O : Households by fuel used for cooking</b>							
O.1	Total number of households	2,140,304	1,510,140	630,164	100.0	100.0	100.0
O.2	Fire-wood	1,590,456	1,357,802	232,654	74.3	89.9	36.9
O.3	Crop residue	75,539	66,500	9,039	3.5	4.4	1.4
O.4	Cowdung cake	4,927	4,046	881	0.2	0.3	0.1
O.5	Coal, Lignite, Charcoal	1,958	861	1,097	0.1	0.1	0.2
O.6	Kerosene	133,458	12,349	121,109	6.2	0.8	19.2
O.7	LPG/ PNG	318,384	61,632	256,752	14.9	4.1	40.7
O.8	Electricity	2,418	876	1,542	0.1	0.1	0.2
O.9	Bio-gas	6,654	2,670	3,984	0.3	0.2	0.6
O.10	Any other	1,448	827	621	0.1	0.1	0.1
O.11	No cooking	5,062	2,577	2,485	0.2	0.2	0.4
<b>P</b>	<b>Households availing banking services</b>	<b>1,006,725</b>	<b>707,788</b>	<b>298,937</b>	<b>47.0</b>	<b>46.9</b>	<b>47.4</b>
<b>Q : Households by possession of assets</b>							
Q.1	Total number of households	2,140,304	1,510,140	630,164	100.0	100.0	100.0
Q.2	Radio/ Transistor	370,298	228,719	141,579	17.3	15.1	22.5
Q.3	Television	989,288	542,255	447,033	46.2	35.9	70.9

Q.4 :	Computer/Laptop - With Internet	35,572	7,341	28,231	1.7	0.5	4.5
Q.5 :	Computer/Laptop - Without Internet	141,349	76,629	64,720	6.6	5.1	10.3
Q.6 :	Telephone/Mobile Phone	1,227,678	769,163	458,515	57.4	50.9	72.8
Q.7 :	Landline only	101,831	64,328	37,503	4.8	4.3	6.0
Q.8 :	Mobile only	1,056,326	668,730	387,596	49.4	44.3	61.5
Q.9 :	Both	69,521	36,105	33,416	3.2	2.4	5.3
Q.10 :	Bicycle	642,475	461,852	180,623	30.0	30.6	28.7
Q.11 :	Scooter/ Motorcycle/ Moped	290,072	133,314	156,758	13.6	8.8	24.9
Q.12 :	Car/ Jeep/ Van	45,913	15,335	30,578	2.1	1.0	4.9
Q.13 :	None of the specified assets	507,626	433,660	73,966	23.7	28.7	11.7



# Introduction

The earliest references of Census taking in India can be traced back to the Mauryan period in Kautilaya's 'Arthashastra' (321-296 BC) and later during the Mughal period in the writings of Abul Fazl (1595-96) in the 'Ain-e-Akbari'. A count of the population of British India was taken up in 1853 in the North Western Frontier, which was followed by a series of Census like enumerations. However, these were not Censuses but simple head counts and were untrustworthy. A systematic and modern Population Census, in its present scientific form was conducted non-synchronously between 1865 and 1872 in different parts of the country. This effort culminating in 1872 has been popularly labelled as the first population Census of India. The first synchronous Census in India was however conducted in 1881. Census 2011 is the 15th in the unbroken series of Censuses since 1872 and the seventh since India attained independence. Such a historical legacy is unparalleled in the world.

Censuses in India have been collecting information on the housing stock as well as the various parameters concerning the population of the country since 1881. However, prior to Census 1961, different types of forms were in use in different regions of the country for collecting data on the housing stock. The lack of uniformity in concepts and definitions made it impossible to attempt building up a national picture. The need for a uniform schedule throughout the country was felt with the commencement of the Five Year Plan. In response to this need, Census 1961 started collecting data on housing by adopting a uniform and standardized Houselisting Schedule throughout the country. A few tables were generated based on the questions in the Houselisting Schedule giving the purpose for which the Census houses are used, material of the wall and roof of the Census house, number of the rooms occupied by the households, ownership status of households, nature of activity carried out in the industrial establishments, type of power used and number of persons employed in each establishment. In Census 1971, a similar set of questions was canvassed except that the data on establishment was collected through a separate schedule. The information on the housing conditions and facilities was part of the Houselist Schedule of the Census 1971.

There was a major change in Census 1981 wherein only two questions, one pertaining to the use of the Census house and other on the physically handicapped persons were included in the houselisting form, while information on the amenities available to the household was collected through a separate schedule canvassed at the time of Population Enumeration with the aim to produce the household level tables with cross classification of amenities available classified by the population characteristics of the household. Further, an Enterprise list was canvassed along with the Houselist Schedule as part of the Economic Census organized by the Central Statistical Organization (CSO).

In Census 1991, the scope of the Houselisting Schedule was further expanded and data was collected for as many as twenty two items along with the questions on amenities available to the households. Questions on the type of fuel used for cooking by the households and availability of toilet facilities in rural households were also canvassed for the first time. In addition, a question on whether the head of the household belonged to Schedule Caste or Schedule Tribe was asked enabling tabulation of various housing and amenities data items separately for Schedule Caste and Schedule Tribe households.

The Houselisting Operations of Census 2001 saw a major shift in approach to determine the quality of living of the households rather than just housing. Several new items were added in the Houselist Schedule besides improvements made in its format resulting in increase in number of questions from 22

in Census 1991 to 33 in Census 2001. The questions added in 2001 included the condition of residential or partly residential houses categorized as good or livable or dilapidated, number of married couples living in the household and number of married couples having independent rooms for sleeping, connection of waste water outlet to closed, open drainage or no drainage, possession of bathroom and kitchen facility within the house, availability of certain assets and availing of banking services. One of the major changes was that almost all the questions in the Houselist Schedule had pre-coded numeric options which not only helped enumerators to record the response easily but also facilitated quick data processing.

In Census 2011, the questionnaire for the Houselisting and Housing Census was similar to that of Census 2001. Additional questions in Census 2011 included possession of “Computer/Laptop with or without internet facility” and “Mobile phone”. Apart from this, many of the questions were refined. One question, namely, “number of married couples having independent rooms for sleeping” was dropped. A detailed description of the modifications made in Census 2011 is given at Annexure-II. In the subsequent paragraphs, details about the conduct of Houselisting and Housing Census 2011 are given.

### Houselisting and Housing Census 2011

The Houselisting and Housing Census is conducted once in a decade, by visiting the household and canvassing the same questionnaire all over the country. The objective of the Houselisting and Housing Census is to systematically list out all the structures, houses and households throughout the country and number them. The Houselisting and Housing Census was conducted in different States and Union Territories during April-September 2010. While in most of the States/Union Territories, the Houselisting and Housing Census was taken up in a single phase, in States like Jammu & Kashmir and Himachal Pradesh the same was conducted in two phases due to the weather conditions (snowfall) in certain parts of these States. In Delhi, the exercise was conducted in two phases on account of administrative convenience.

In addition to collecting data on characteristics of the house, information on availability of certain amenities and possession of certain assets by the households were collected in this phase. A separate Schedule was also canvassed in which the details required for creating the National Population Register were collected. For working out the calendar for Houselisting Operations various factors such as availability of enumerators, weather conditions and agricultural activities were taken into account. Normally, a period of one month is considered sufficient for canvassing the Houselisting and Housing Census Schedule. The period, April to September is also considered ideal for this exercise. However, in Census 2011, the period was increased to 45 days keeping in view the fact that the National Population Register (NPR) Schedule was also canvassed additionally. The Calendar of Houselisting and Housing Census is given in the table below :

SI. No.	State/Union Territory#	Period of Houselisting
1	Jammu and Kashmir	15 <sup>th</sup> May – 30 <sup>th</sup> June, 2010
		16 <sup>th</sup> July – 30 <sup>th</sup> August, 2010 (Snow bound areas)
2	Himachal Pradesh	7 <sup>th</sup> April – 22 <sup>nd</sup> May, 2010
		1 <sup>st</sup> June – 15 <sup>th</sup> July, 2010 (Snow bound areas)
3	Punjab	1 <sup>st</sup> May – 15 <sup>th</sup> June, 2010
4	Chandigarh #	15 <sup>th</sup> April – 31 <sup>st</sup> May, 2010
5	Uttarakhand	1 <sup>st</sup> May – 15 <sup>th</sup> June, 2010
6	Haryana	1 <sup>st</sup> May – 15 <sup>th</sup> June, 2010



7	NCT of Delhi #	1 <sup>st</sup> April – 15 <sup>th</sup> May, 2010 (New Delhi – part)
		1 <sup>st</sup> May – 15 <sup>th</sup> June, 2010 (Entire Delhi)
8	Rajasthan	15 <sup>th</sup> May – 30 <sup>th</sup> June, 2010
9	Uttar Pradesh	16 <sup>th</sup> May – 30 <sup>th</sup> June, 2010
10	Bihar	15 <sup>th</sup> May – 30 <sup>th</sup> June, 2010
11	Sikkim	7 <sup>th</sup> April – 22 <sup>nd</sup> May, 2010
12	Arunachal Pradesh	15 <sup>th</sup> April – 31 <sup>st</sup> May, 2010
13	Nagaland	1 <sup>st</sup> June – 15 <sup>th</sup> July, 2010
14	Manipur	1 <sup>st</sup> June – 15 <sup>th</sup> July, 2010 (extended upto 31 <sup>st</sup> July, 2010)
		Tamenglong district extended upto 15 <sup>th</sup> August, 2010
15	Mizoram	15 <sup>th</sup> May – 30 <sup>th</sup> June, 2010
16	Tripura	26 <sup>th</sup> April – 10 <sup>th</sup> June, 2010
17	Meghalaya	1 <sup>st</sup> April – 15 <sup>th</sup> May, 2010
18	Assam	1 <sup>st</sup> April – 25 <sup>th</sup> May, 2010
19	West Bengal	1 <sup>st</sup> April – 15 <sup>th</sup> May, 2010
		In LWE areas and in Kolkata (extended upto 30 <sup>th</sup> September, 2010)
20	Jharkhand	15 <sup>th</sup> June – 1 <sup>st</sup> August, 2010
21	Odisha	7 <sup>th</sup> April – 22 <sup>nd</sup> May, 2010
22	Chhattisgarh	1 <sup>st</sup> May – 15 <sup>th</sup> June, 2010 (In four districts extended up to 31 <sup>st</sup> October, 2010)
23	Madhya Pradesh	7 <sup>th</sup> May – 22 <sup>nd</sup> June, 2010
24	Gujarat	21 <sup>st</sup> April – 4 <sup>th</sup> June, 2010
25	Daman and Diu #	21 <sup>st</sup> April – 4 <sup>th</sup> June, 2010
26	Dadra & Nagar Haveli #	21 <sup>st</sup> April – 4 <sup>th</sup> June, 2010
27	Maharashtra	1 <sup>st</sup> May – 15 <sup>th</sup> June, 2010 (In Mumbai extended upto 31 <sup>st</sup> July, 2010)
28	Andhra Pradesh	26 <sup>th</sup> April – 10 <sup>th</sup> June, 2010
29	Karnataka	15 <sup>th</sup> April – 31 <sup>st</sup> May, 2010
30	Goa	1 <sup>st</sup> April – 15 <sup>th</sup> May, 2010
31	Lakshadweep #	7 <sup>th</sup> April – 22 <sup>nd</sup> May, 2010
32	Kerala	12 <sup>th</sup> April – 27 <sup>th</sup> May, 2010
33	Tamil Nadu	1 <sup>st</sup> June – 15 <sup>th</sup> July, 2010
34	Puducherry #	1 <sup>st</sup> June – 15 <sup>th</sup> July, 2010
35	Andaman & Nicobar Islands #	1 <sup>st</sup> April – 30 <sup>th</sup> April, 2010

In Karnataka, the Houselisting and Housing Census was conducted during 15th April to 1st June 2010. The dates for the conduct of the Houselisting and Housing Census was finalised in consultation with the State Government taking into consideration the availability of school teachers on account of summer vacations to educational institutions in the State.

The steps taken prior to the conduct of the Houselisting and Housing Census are detailed in the paragraphs below :

### **Field Trials**

Field Trials to test the questions proposed to be canvassed in Census 2011 were undertaken during June-July, 2007 in six states, namely, Himachal Pradesh, Rajasthan, Madhya Pradesh, Maharashtra, Karnataka and West Bengal.

### **Conference of Data Users**

The first Conference of Data Users was held in April, 2008. In this Conference, consultations were held with all stakeholders comprising representatives of various Ministries of Government of India, State Governments, National and International voluntary organisations, Population Research Centres, Statistical Institutions, Universities, Eminent Demographers and Social Scientists.

### **Pre Test**

The Census Questionnaire was piloted and pre-tested in the field in all States and Union Territories from 28th June 2009 to 17th August 2009. The Notification to this effect was published in the Gazette of India on 8th April, 2009 and the same was republished in the Gazette of Karnataka on 13.05.2009. The Pre test was conducted as a full scale exercise, a virtual rehearsal of the Census. It was conducted in 53 rural and 32 urban charges. The two rural charges were chosen in bigger and one in smaller States/UTs except A&N Islands. It included 201 Villages where 550 Houselisting Blocks were formed. This constituted 60,327 Buildings in which 81,471 Census Houses and 59,047 Households were enumerated. In urban areas, 32 Charges (one in each State/UT except Daman & Diu, Dadra & Nagar Haveli and Lakshadweep), comprising 32 Wards/ part-Wards were covered. In all, 554 Houselisting Blocks were carved out in urban areas which consisted of 58,366 Buildings, 1,19,955 Census Houses and 67,279 Households. In Karnataka, pre-test was conducted in 2 Rural Charges and 1 Urban Charge. The results and the field experiences of the Pre-Test were discussed in a Conference of the Directors of Census Operations and a draft Questionnaire was finalised for the consideration of the Technical Advisory Committee.

### **Technical Advisory Committee**

In order to finalise the Questionnaire and advise the Census Organisation, a Technical Advisory Committee (TAC) was constituted by the Government of India on 30th September 2008. The List of Members of the Advisory Committee is at Annexure - III. The TAC held three Meetings on 25th November 2008, 9th October 2009 and 23rd June 2010. The results and experiences of the pre-test were submitted to the Technical Advisory Committee. The TAC considered the draft Questionnaire and keeping in view the demands of the data users and the available resources within the organization and the States, made valuable suggestions for improving its form and content.

### **Approval of the Government of India**

The final Questionnaire was then put up for the consideration of the Government of India. The Government of India gave its assent to the two Questionnaires after which the Questions to be asked in the Houselisting and Housing Census and Population Enumeration were duly published in the Gazette of India. In all, 34 Questions were approved for canvassing in the Houselisting and Housing Census Schedule and 29 Questions in the Household Schedule (Population Enumeration). The final Questionnaires developed and canvassed for the Census 2011- the Houselisting and Housing Census Schedule and the Household Schedule are placed at Annexures IV & V.

### **Notifications regarding conduct of Census**

The Census of India is conducted under the provisions of the Census Act 1948 and the Census

Rules, 1990. The statute requires the Notification of various processes under provisions of the above Act and Rules. Accordingly, various processes have been duly notified in the Gazette of India after following the processes laid down. The various Notifications are listed below:

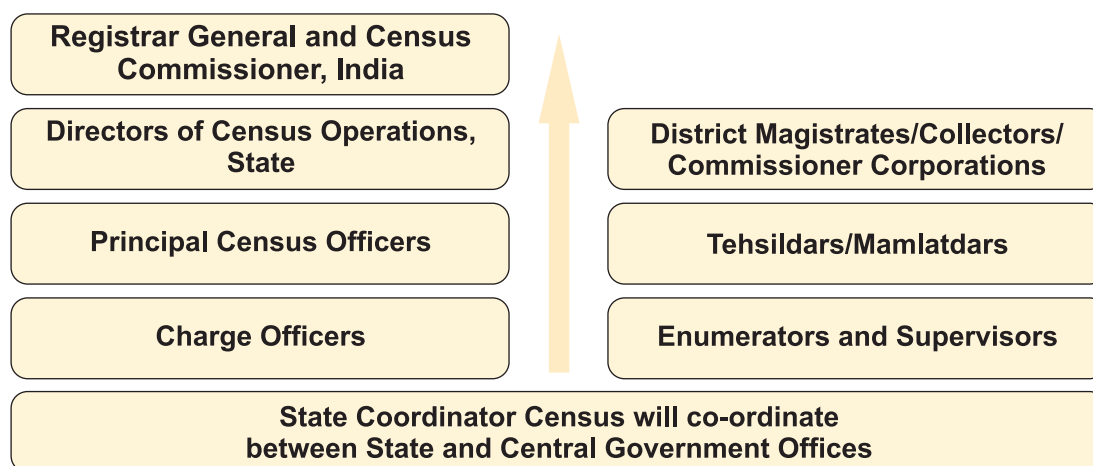
- The Notification regarding the intention of the Government of India to conduct a Census of the population of India in 2011 was published in the Gazette of India on 20th February 2009. In the same Notification, the Reference Date was also notified as 00.00 hours of the first day of March 2011 (except for the snow-bound areas of Jammu & Kashmir, Himachal Pradesh and Uttarakhand). In the snow-bound areas of Jammu & Kashmir, Himachal Pradesh and Uttarakhand, the Reference Date was notified as 00.00 hours of the first day of October 2010.
- The Notifications regarding the conduct of Houselisting and Housing Census from 1st April 2010 to 30th September 2010 in different States and Union Territories and the questions proposed to be canvassed during the Houselisting and Housing Census were published in the Gazette of India on 25th February 2010 (Annexure -VI).
- The Notification regarding the questions to be canvassed in the Population Enumeration was published in the Gazette of India on 31st August 2010.
- All the above notifications were republished in the Gazette of Karnataka.

### Organisational Structure

In India, Population Census is a Union Subject (Article 246) and is listed at serial number 69 of the Seventh Schedule of the Constitution. The Census Act, 1948 forms the legal basis for the conduct of Censuses in independent India. Although, the Census Act is an instrument of Central Legislation, in the scheme of its execution, the State Governments provide the administrative support for the actual conduct of the Census.

The Office of the Registrar General and Census Commissioner, India is an attached office under the Ministry of Home Affairs of the Government of India. Its main responsibility is to conceive, plan and implement Census taking in the country. The organization is headed by the Registrar General and Census Commissioner, India. There are field offices in all the States and Union Territories (except the Union Territory of Dadra and Nagar Haveli and the Union Territory of Daman and Diu, which are attached to the office at Gujarat), which are headed by the Directors of Census Operations, who are responsible for the conduct of Census in their respective jurisdictions.

Following Figure gives the organisational pyramid through which the Census Operations are conducted in India.



## Freezing of Administrative boundaries and finalisation of the Rural/Urban frame

An essential Pre-requisite for successful Census taking is the presence of a firm and unambiguous frame of administrative units. This requires an updating of the list of Administrative Units across the country. The first task before every Census is to freeze the administrative boundaries at a point of time. In Census 2011, this was done with reference to 31st of December, 2009. All the States/UTs were requested to freeze the boundaries of administrative units and not to change them till the Census was over. With the boundaries frozen, a Directory of Administrative Units with Unique Identification Code for each unit was prepared. This ensured that every Administrative Unit is covered without omission or duplication. A unique feature of the coding system in Census 2011 is that it identifies Villages, Statutory Towns, Census Towns and Forest Villages in separate series. The salient features of the location code system adopted in Census 2011 are as follows:

- i. The State and District Codes were pre-printed on the Schedules.
- ii. Short codes were introduced for field work in order to reduce the scriptory work of enumerators – 2 digits for Districts (within the State), 3 digits in the case of Sub-districts (within the District), and 4 digits in the case of Villages and Towns (within a Sub-district).
- iii. Normal Villages have been given a range between 0001 and 5999, while forest Villages have been given a range between 6000-6999.
- iv. Statutory Towns have been given Codes within the range of 7001-7999 and Census Towns are covered in the range of 8001-8999.
- v. The short codes have been used only for the purpose of field work. For the purpose of tabulation and presentation of data, the codes as per “Metadata and Data Standards” (MDDS) have been adopted.

## Cartography

The availability of accurate maps as per the latest administrative boundaries is a pre-requisite for Census. The Cartographic Division of the Census Organisation has evolved over the years and is now the largest producer of thematic Maps in the country. It has come a long way from the traditional manual cartographic methods used until 1981 and now utilizes the latest GIS software to produce digital maps. The latest addition in Census 2011 is the preparation of satellite imagery based digital maps at the street and building level in 33 Capital Cities of the country including Bruhut Bangalore Mahanagara Palike of Karnataka. These digital maps were used effectively to carve out the Enumeration Blocks in both phases of the Census. 47 new Districts, 461 new Sub-districts, 252 new Statutory Towns, 2733 new Census Towns and several new Villages have come up since 2001. Similarly, in Karnataka, 3 new Districts, 1 new Sub-district, 3 new Statutory Towns, 94 new Census Towns and 129 new villages have come up since 2001 Census. Maps of all these Administrative Units were obtained and updated. Extensive changes have also occurred in the existing boundaries of the Towns. All these changes have also been incorporated in the maps.

An added feature in Census 2011 was that print-outs of maps showing the boundary of every Village/Town were provided to the Charge Officers to mark the position of Enumeration Blocks on these. This was aimed at reducing the chance of any omission or duplication of areas.

Each enumerator was required to prepare a layout map of the area popularly known as the Enumerator's Block (EB) allotted to her/him. The layout map not only depicted the boundaries and important landmarks of the EB but also indicated each building and Census house within that area. While listing of the building and the Census houses and households, the enumerators were also required to place a Census number on each and every Census house within her/his block with the sole purpose of identification at a later date. These Census house numbers were also displayed on the layout map. In certain urban areas the already existing municipal house/flat numbers were used while listing but in

many urban areas the Census authorities did choose to put fresh Census numbers. In rural India the Census house numbers had to be necessarily painted by the enumerators as usually the house/building in rural areas do not have any numbers. Specific instructions were issued regarding the visibility, size and methodology for placing the number by enumerators.

## Design of Census Schedules

The processing of data using image recognition techniques requires a great degree of standardization in form design and printing. Special efforts were undertaken to improve the design and quality of the Census Schedules. The task of designing the template was assigned to the National Institute of Design (NID), Ahmedabad. The design includes state of the art features that aid both in data collection and scanning. The new features include, among others:

- a) Barcode on every Schedule
- b) Form number on every Schedule
- c) Edge Cut, to ensure proper alignment of Schedules
- d) Use of special quality paper- specification standards for which were specially formulated
- e) Production of the paper in high end Mills under strict quality control
- f) Digital printing in sophisticated security presses
- g) Use of standardized palette of printing inks
- h) Pre-printing of the State/UT and district names and codes on the Schedule
- i) Provision for tracking “continued sheets”
- j) User friendly layout
- k) Provision for drop-out of colours while scanning in order to assist better image recognition.

One of the achievements of Census 2011 is that the Schedules were of very high quality and match the best in class.

## Appointment of Census Functionaries

A huge army of about 2.7 million enumerators and supervisors carried out the house numbering and canvassed the Houselisting and Housing Census Schedule along with NPR Schedule across the country. In Karnataka, around 1.2 lakh enumerators and supervisors were deployed for field operations. Each of these officials was appointed under specific provisions of the Census Act, 1948. A majority of the enumerators were drawn from the pool of primary school teachers, who were locally available. Other Government and semi-Government officials were also drafted for Census duty. A supervisor was appointed for every 6 enumerators. Supervisors were also locally available government or semi-government officials.

The hub of Census activities was the Charge. The Charge was usually a sub-district or town and was manned by an Officer designated as the Charge Officer. The sub district magistrate, known in different States/UTs as the Tehsildar, Mamlatdar or some other such designation were appointed as Charge Officers. In Karnataka, the Tahsildars, the Taluk magistrates, were appointed as Charge Officers for Rural Charges and Census towns coming under their taluk. For the Urban Charges, the Commissioners/Chief Officers were appointed as Urban Charge Officers. In case of large cities/towns having more than one Charge, the Revenue Officers/ Asst. Engineers/Asst. Revenue Officers, etc were appointed as Urban Charge Officers.

The next level in the hierarchy was the District, which was headed by the District Magistrate, known in various States/UTs as the Collector or Deputy Commissioner. Large Municipal Corporations were



headed by Commissioners. These Officers were responsible for the conduct of Census in their respective jurisdictions and were designated as the Principal Census Officers. Officers at the District level were designated as Additional District Census Officers and Assistant District Census Officers to assist the Principal Census Officers.

At the provincial level, the Director of Census Operations was responsible for the conduct of Census operations and at the National level, the Registrar General and Census Commissioner owned the responsibility of conducting the Census.

## Charge Register

The Charge Registers are prepared much ahead of the actual start of the field work of Houselisting Operations. The main purpose of preparing the Charge Register is to estimate the workload and the number of field workers required for the operation. The work load assigned to each enumerator was about 120–150 Census houses. The first step for the Houselisting Operations was to delineate all areas. Based on the number of Census houses the Houselisting Blocks (HLBs) were formed. For the first time, it was decided to keep the HLBs fixed for both the phases and if the number of households reported in Houselisting would be more than the criteria followed for carving out the Enumeration Blocks for Population Enumeration, then it would be split into two sub-blocks keeping the same block number. The objective for maintaining the same enumeration blocks was to facilitate the linking of the two sets of data or information for both the phases.

## Printing

A feature that makes the Indian Census particularly complex is that the Schedules were canvassed in 16 languages and the Instruction Manuals were developed in 18 languages. Schedules and Instruction Manuals in three languages were used in Karnataka. The requirement was also huge - 5.4 million Instruction Manuals and 340 million Census Schedules. To add to the complexity, the Schedules had to be printed on special grade paper, the specifications for which were evolved in India for the first time in consultation with experts in scanning technology and paper technologists. Printing was carried out in high end Presses having facility of variable printing and very high production volumes. That the entire quantity of material has been printed within the stringent timelines and with strict adherence to quality is a feat in itself. The result is that the Indian Census Schedules are comparable with the best in class internationally.

## Logistics

The task of making available all the materials required for conducting the Census–Enumerators Kits, Instruction Manuals and other training material, Census Schedules in the right quantity and in the right language to the Charge Officers (approximately 17, 000 in number) and the reverse collection of filled in Schedules and other material, as can well be imagined is a logistical nightmare. Adding to the complexity is the fact that each Charge may use material in several languages. The first task was therefore to prepare an accurate database of Charge-wise requirement of material. The next task was to pack the materials as per the database, address each package correctly and have them shipped out to each location. The printing was done at locations spread all over the country with varying levels of efficiency, which added to the challenge. It is a matter of satisfaction that the entire task of printing and packing of material was accomplished in time and with a fair degree of efficiency. As regards the transportation of material, a pioneering initiative of using the India Post for handling the logistics was undertaken. A special 'Logistics Post' arrangement was put in place by India Post for the Census 2011. Though there were a few operational problems, the precision with which the entire logistics operation was accomplished within a very short period of time, is remarkable.

## Training

The need for comprehensive training of all functionaries, especially the Enumerators and Supervisors can hardly be underscored. A three tier cascade of training was devised for this purpose. At the top of the pyramid were a group of National Trainers, 90 in number. This group was rigorously trained for 5 days at a residential training camp. The National Trainers trained 725 Master Trainer Facilitators (MTFs) at the State level. The MTFs in turn, trained 54,000 Master Trainers (MTs) at the District level. The MTs ultimately trained the 2.7 million Enumerators and Supervisors at the field level.

Special efforts have been taken to improve the Instruction Manuals by including more illustrations and examples. Training Guides have also been prepared. The Trainers at each level – National, State and District level have been given intensive in-house training and provided training aids, such as Power Point presentations, e-Learning Modules, scripts of Role Plays and Practice Sheets. It needs mention that the entire training strategy has been a collaborative effort between the UN Agencies (UNFPA, UNICEF, UNDP, UN WOMEN) and the Census Organisation. A new feature in Census 2011 has been the utilisation of Non-Governmental Agencies in the training effort. In order to supplement the manpower deployed for training by the Directorates of Census Operations of the States/UTs, trained manpower from NGOs was also utilised.

## Publicity

All modes of Publicity – Mass media, Public relations, Outreach activities and Digital media were used to spread awareness and enlist the cooperation of all stakeholders. A scientific media plan was designed by a professional agency that also created the media content in both the phases of the Census. A new initiative – ‘Census in Schools’ was launched across the country. The purpose of this programme was to make all children aware that the Census is taking place and that they have a role in ensuring that the data for their own family is recorded correctly. Another purpose was to expose them to the significance of Census Data in the development of the country. The programme covered about 60 to 80 schools in each of the 640 Districts in the country and was specifically designed for participation by the students of the entire school in general and the students of class VI, VII and VIII in particular. In addition to the efforts taken at the National level, publicity efforts were also taken at the level of the Directorates and at the District and local levels by the field officers. A unique feature of Census 2011 was the innovative use of social networking sites such as Facebook and Twitter. The enthusiastic response of the younger generation to this initiative and the very positive comments posted on the site were motivating. A photography competition was also launched in connection with the Census 2011 which saw very active participation. An innovative Logo was also adopted for Census 2011.

## Census Help Line

Help desks and help lines had been introduced in the last Census. The same was continued in this Census also. The help desks were established at the charge level and were manned by Master Trainers. In addition, the mobile phone numbers of certain experts from the Directorates were given to the Master Trainers so that they could get clarifications then and there. A Toll Free Number was activated and a Call Centre established at which calls could be received from the Enumerators and Supervisors. Though the Call Centre personnel were trained, most calls were routed to experts at each Directorate to answer on a real time basis. Besides, a section ‘Frequently Asked Questions’ was opened in the Census website which was accessed by officials and Enumerators alike. In few Directorates, elaborate training videos were produced and given to each Enumerator.

## Data Processing of HLO

A Conference on “Technology Options for 2011 Census” was held at New Delhi in December, 2007 in which the experiences of the Census 2001 were shared. The Conference endorsed the use of image

based processing technology for Census 2011 also. Following this, the National Informatics Center was given the responsibility of assessing the available technology and submitting a report. In its report the NIC recommended the continuance of Intelligent Character Recognition (ICR) technology with enhanced features. It also recommended the use of Hardware of higher configuration that would enhance speed as well as quality.

Based on the recommendations, 17 Scanning Centres and 15 Data Processing Centres were set up across the country. The Houselist and Housing Census schedules containing hand-written data were scanned in the Scanning Centres and the images sent to the Data Centres for processing. The processing was done using Intelligent Character Recognition (ICR) software. The processed data after a rigorous process of quality checks and validation was finally tabulated on a full count basis.

### Quality Assurance

While processing the data, utmost care was taken to ensure quality. This involved concurrent quality check based on scientifically and statistically designed samples as well as post processing checks.

A Task Force for Quality Assurance (TFQA) functioned under the chairmanship of the RG & CCI. Experienced officers of the different divisions of the organization comprised the TFQA. The list of members of TFQA is at Annexure-VIII. The main objective of constituting the TFQA was to subject the data to stringent validation checks and ensure its quality before release. The TFQA intensively scrutinized coverage and content parameters including edit and imputation logic.

### Note of Caution

As in Census 2001, the Houselisting data for Census 2011 is a comprehensive dataset on the living conditions of the households in terms of their housing condition, amenities available to them, and the specified assets they possess. The availability of the data set at the district, sub-district and town level makes it most exhaustive and unique. This comprehensive and exclusive data set on households will not only be useful to administrators, planners and policy makers within the government but will be immensely beneficial to non-governmental organisations, industry, trade, academicians and social scientists.

It is significant to note that the data is based on processing of cent percent records, unlike the situation prior to 2001 when the data was based on sample records. It would, however, be important for the data users to adopt a certain degree of caution while making analysis and drawing inferences in respect of a few variables included in the Houselisting data sets. Although, all possible precautions have been taken, inadvertent processing errors or conceptual errors on the part of enumerator cannot be ruled out. A few common errors were made by the enumerators across the country due to lack of conceptual understanding. In roof material codes for stone (code-6) and slate (code-7) were given interchangeably by the enumerators. Due to this, the figures against stone and slate under roof material have not been shown separately and are clubbed together in the relevant tables. There was some confusion particularly in case of service latrines from where human excreta are removed by humans. The Flush/Pour Flush latrine which are connected to the Septic Tanks and are cleaned periodically (usually after a few years) manually were also coded as Service Latrine (Night soil removed by human)-(code-7). The lower the level of geographical presentations of data sets, the greater would be the likelihood of these small irritants becoming a little more visible.

### Post Enumeration Survey

After the HLO field-work, a Post Enumeration Survey (PES) was conducted to assess the accuracy of the Houselisting data. It was an independent sample survey that replicated the actual Houselisting Operations.



# Concepts & Definitions

It is essential for data users to familiarise themselves with the concepts and definitions used in the Census. This would enable them to interpret the data contained in this publication properly and make meaningful comparisons of similar data generated by various other agencies within the country as well as with the data produced by other countries in the world.

## Rural-Urban Areas

**Urban area** : Urban areas are comprised of two types of administrative units – Statutory Towns and Census Towns.

- a) **Statutory Towns** : All administrative units that have been defined by statute as urban like Municipal Corporation, Municipality, Cantonment Board, Notified Town Area Committee, Town Panchayat, Nagar Palika etc., are known as Statutory Towns.
- b) **Census Towns** : Administrative units satisfying the following three criteria simultaneously are treated as Census Towns:
  - i) It should have a minimum population of 5,000 persons \*;
  - ii) At least 75 per cent of the male main working population should have been engaged in non-agricultural pursuits; and
  - iii) It should have a density of population of at least 400 persons per sq. km. (1,000 per sq. mile).

\* For the purpose of identification of places that qualify to be classified as 'Census Towns', all villages with a population of 4000 and above as per the Census 2001, a population density of 400 persons per sq. km. and having at least 75 per cent of male main working population engaged in non-agricultural activity were considered.
- c) **City** : Towns with population of 1,00,000 and above are categorized as cities.

**Urban Agglomeration** : An urban agglomeration is a continuous urban spread constituting a town and its adjoining outgrowths (OGs), or two or more physically contiguous towns together with or without outgrowths of such towns. An Urban Agglomeration must consist of at least a statutory town and its total population (i.e. all the constituents put together) should not be less than 20,000 as per the 2001 Census. In varying local conditions, there were similar other combinations which have been treated as urban agglomerations satisfying the basic condition of contiguity. Examples: Greater Mumbai UA, Delhi UA, Bangalore UA, etc.

**Out Growth** : An Out Growth (OG) is a viable unit such as a village or a hamlet or an enumeration block made up of such village or hamlet and clearly identifiable in terms of its boundaries and location. Some of the examples are railway colony, university campus, port area, military camp, etc., which have come up near a statutory town outside its statutory limits but within the revenue limits of a village or villages contiguous to the town. While determining the outgrowth of a town, it has been ensured that it possesses the urban features in terms of infrastructure and amenities such as pucca roads, electricity, taps, drainage system for disposal of waste water etc. educational institutions, post offices, medical facilities, banks etc. and physically contiguous with the core town of the UA. Each such town together with its outgrowth(s) is treated as an integrated urban area and is designated as an 'urban agglomeration'. In Census 2011, 474 UAs with 981 OGs were identified as against 384 UAs with 962 OGs in Census 2001.

## Number of UAs/Towns and Out Growths (OGs) : India

	Type of Towns/UAs/OGs	Number of towns	
		2011 Census	2001 Census
1	Statutory Towns	4,041	3,799
2	Census Towns	3,892	1,362
3	Urban Agglomerations	474	384
4	Out Growths	981	962

## Number of UAs/Towns and Out Growths (OGs) : Karnataka

	Type of Towns/UAs/OGs	Number of towns	
		2011 Census	2001 Census
1	Statutory Towns	220	226
2	Census Towns	127	44
3	Urban Agglomerations	22	24
4	Out Growths	69	111

At the Census 2011 there are 7,933 towns in the country. The number of towns has increased by 2,772 since the last Census. Similarly, there are 347 towns in the State and the number of towns has increased by 77 since 2001.

**Rural area** : Any administrative area that was not classified as Urban (Statutory/Census Town/ Out Growths) is treated as a rural area. Generally, revenue village is the basic administrative unit in the Census. In the rural frame of Census 2011 there are 6,40,930 villages. There has been an increase of 2,342 villages since Census 2001. In Karnataka, as per 2011 Census, there are 29,340 villages and there is a decrease of 66 villages since 2001.

The distribution of Statutory Towns, Census Towns and Revenue Villages for India and States is given in the Table below :

SI. No.	States/Uts#	Statutory towns	Census towns	Villages
	<b>India</b>	<b>4,041</b>	<b>3,892</b>	<b>6,40,930</b>
1	Jammu & Kashmir	86	36	6,553
2	Himachal Pradesh	56	3	20,690
3	Punjab	143	74	12,581
4	Chandigarh #	1	5	5
5	Uttarakhand	74	41	16,793
6	Haryana	80	74	6,841
7	NCT of Delhi #	3	110	112
8	Rajasthan	185	112	44,672
9	Uttar Pradesh	648	267	1,06,773
10	Bihar	139	60	44,874
11	Sikkim	8	1	451
12	Arunachal Pradesh	26	1	5,589
13	Nagaland	19	7	1,428
14	Manipur	28	23	2,582
15	Mizoram	23	0	830
16	Tripura	16	26	875
17	Meghalaya	10	12	6,839
18	Assam	88	126	26,395
19	West Bengal	129	780	40,203
20	Jharkhand	40	188	32,394
21	Odisha	107	116	51,313
22	Chhattisgarh	168	14	20,126
23	Madhya Pradesh	364	112	54,903
24	Gujarat	195	153	18,225

25	Daman & Diu #	2	6	19
26	Dadra & Nagar Haveli #	1	5	65
27	Maharashtra	256	278	43,662
28	Andhra Pradesh	125	228	27,800
29	Karnataka	220	127	29,340
30	Goa	14	56	334
31	Lakshadweep #	0	6	21
32	Kerala	59	461	1,018
33	Tamil Nadu	721	376	15,979
34	Puducherry #	6	4	90
35	Andaman & Nicobar Islands #	1	4	555

The distribution of Statutory Towns, Census Towns and Revenue Villages for Karnataka and its districts is given in the Table below :

Sl. No.	State/Districts	Statutory towns	Census towns	Villages
	<b>Karnataka</b>	<b>220</b>	<b>127</b>	<b>29,340</b>
01	Belgaum	18	13	1,275
02	Bagalkot	12	3	624
03	Bijapur	6	0	692
04	Bidar	6	1	620
05	Raichur	7	2	884
06	Koppal	4	1	629
07	Gadag	9	0	337
08	Dharwad	6	0	379
09	Uttara Kannada	11	7	1,289
10	Haveri	8	2	703
11	Bellary	10	3	552
12	Chitradurga	6	2	1,063
13	Davanagere	6	2	923
14	Shimoga	9	0	1,530
15	Udupi	4	16	233
16	Chikmagalur	9	0	1,117
17	Tumkur	10	2	2,715
18	Bangalore	2	14	588
19	Mandya	7	2	1,477
20	Hassan	8	3	2,574
21	Dakshina Kannada	8	33	331
22	Kodagu	4	1	296
23	Mysore	9	10	1,336
24	Chamarajanagar	5	0	509
25	Gulbarga	10	1	918
26	Yadgir	5	2	513
27	Kolar	6	1	1,797
28	Chikkaballapura	6	2	1,513
29	Bangalore Rural	5	2	1,051
30	Ramanagara	4	2	872

## Premises, Building, Census House and Household

**Premises** : Premises has been defined as a building along with the land and/or common places attached to it. A premises may not always have a compound wall or fencing. In such cases, the land or the common place as the case may be, available to the household is treated as 'Premises'.

**Building** : A 'building' is generally a single structure on the ground. Usually a building will have four walls and a roof. However, in some areas, the very nature of construction of building is such that there are no walls as in the case of conical structures. Such conical structures are also treated as buildings.

Sometimes, it is made up of more than one component unit which are used or likely to be used as dwellings (residences) or establishments such as shops, business houses, offices, factories, workshops, worksheds, schools, places of entertainment, places of worship, godowns, stores, etc. It is also possible that buildings which have component units are used for a combination of purposes such as shop-cum-residence, workshop-cum-residence, office-cum-residence, residence-cum-doctor's clinic, etc.

**Census House** : A 'Census house' is a building or part of a building used or recognized as a separate unit because it has a separate main entrance from the road or common courtyard or staircase etc. These may be occupied or vacant and may be used for residential or non-residential purposes or both. The purpose of Houselisting and Housing Census is to identify each and every such structure and give it a number. The manner in which buildings and Census houses are identified in the field by the enumerators in different situations is described hereunder:

- If a building has a number of Apartments or Blocks/Wings, which are independent of one another and have separate entrances of their own from the road or a common staircase or a common courtyard leading to a main gate, these are considered as separate Census houses.
- Sometimes a series of different buildings is found along a street that are joined with one another by common walls on either side looking like a continuous structure. These different units are practically independent of one another and are likely to have been built at different times and owned and occupied by different persons. In such cases though the whole structure with all the adjoining units apparently appear as one building, each portion is treated as a separate building.
- In large cities, the structure of multistoried apartments, look like one building, but each apartment is owned/occupied by different persons. In such cases the entire structure is treated as one building and each apartment as a separate Census house.
- In some metropolitan cities, the local authorities consider the individual apartments in a multi-storey apartment as separate buildings and number them as such. In these cases, each such apartment is treated as a separate building.
- In case of a large enclosed area (colony), with separate buildings owned by different persons, each building is treated as a separate building.
- In cases, where within an enclosed compound, separate buildings owned by an undertaking or company or even Government, are actually in occupation of different persons each such building is reckoned as a separate building. However if in any one of these buildings there are apartments in occupation of different households, each such apartment is treated as a separate Census house.
- In certain cases it is difficult to apply the definition of Census house strictly. For example, in an Urban area, a building has five rooms, each having a direct entrance from the common staircase or courtyard. By definition this has to be treated as five Census houses. However, if all the five rooms are occupied by a single household it is not realistic to treat them as five Census houses. In such cases, 'singleness' of use of these rooms is considered and the entire building is treated as one Census house. On the other hand, if two independent households occupied five rooms, the first household living in 2 rooms and the second household occupying 3 rooms, the first two rooms together are treated as one Census house and the remaining rooms as another Census house. But if each room is occupied by an independent household then each room is treated as a separate Census house.

- In case of hostels, hotels, etc., even if the door of each room in which an inmate is living open to a common verandah, staircase, courtyard or a common room, the entire hostel/hotel building is treated as one Census house. But if such hostels/hotels have out-houses or other structures used for different purposes then each such structure located within the premises or attached to the main hostel/hotel is treated as a separate Census house.
- In some parts of the country, the pattern of habitation is such that a group of huts/structures located in a premises, whether enclosed or not, is occupied by one household. While the main residence is located in one hut/structure, other huts/structures are used for sleeping, as a kitchen, bath room, sitting room, etc. Though each of the huts/structures is a separate structure, they formed a single housing unit and therefore, are treated collectively as one building and one Census house. However, if there are also other huts in the premises used for other purposes and not as part of the household's residence such as, cattle shed, work-shed, etc., these are treated as separate Census houses.
- On the other hand, where a group of structures is located in a premises, whether enclosed or not belonging to the same person, e.g., the main house, the servant's quarter, the garage, etc., only one building number is given for this compound and each of the constituent unit is treated as a separate Census house.
- In case a household is using another structure, e.g., a sitting room, separated from the main residence by some distance or by other structures or by a road. In such cases, it becomes necessary to treat the separate structure used as the sitting room as a separate building/Census house.
- It is quite common to find in municipal towns and cities that every site whether built upon or not is numbered by the municipal authorities on property basis. Such open sites, even if these are enclosed by a compound wall, are not listed for Census purpose. Only cases where a structure with roof has come up is treated as a building.
- The objective of Houselisting is to identify any structure where human beings could live. In view of this, structures such as pump houses, temples, grain stores, temporary huts built in the fields and other similar structures in which people can reside are treated as buildings. The structures too small for a person to live in are not treated as separate buildings.

**Household** : A 'household' in Census is defined as a group of persons who normally live together and take their meals from a common kitchen unless the exigencies of work prevents any of them from doing so. The persons in a household may be related or unrelated or a mix of both. However, if a group of unrelated persons live in a Census house but do not take their meals from the common kitchen, they are not considered a part of a common household. Each such person is treated as a separate household.

**Institutional Household** : A group of unrelated persons who live in an institution and take their meals from a common kitchen are considered as an Institutional Household. Boarding houses, messes, hostels, hotels, rescue homes, observation homes, beggars' homes, jails, ashrams, old age homes, children homes, orphanages, etc. are all covered in this type of household.

Having understood the concepts of a Census House and Household, the subsequent paragraphs describe the other concepts used in the Census Schedule. Columns 2 to 8 of the Schedule relate to the Census house. Columns 9 to 35 relate to households.

**Line number (Column 1)** : The enumerators were instructed that every line in the Houselisting Schedule was to be numbered serially. The line numbers were to be given continuously for the houselist block. Thus, the first line of the first schedule would represent the first Census house and the last line in the last schedule would represent the last Census house/household.

**Building number (Column 2)** : During the Census, every building was systematically assigned numbers. Where buildings were numbered by the Municipal/local authorities, the same were adopted in the Census. Where there was no systematic numbering by the Municipal/local authorities, the Census Enumerators assigned the building numbers.

**Census house number (Column 3)** : If a building by itself was a single Census house then the Census house was given the same number as the building. However, if different parts or constituent units of a building qualified as separate Census houses, then each Census house was given a sub-number within brackets after the building number.

Material of Floor	Code
Mud	1
Wood/Bamboo	2
Burnt Brick	3
Stone	4
Cement	5
Mosaic/Floor Tiles	6
Any other	7

**Predominant material of Floor (Column 4)** : Seven categories of floor materials have been specified in Census 2011. The Enumerators were instructed to ascertain the predominant material of the floor and assign the appropriate code. If in a house only the drawing room had a mosaic floor while all other rooms and corridors had cement floor, the material of floor was recorded as 'Cement' (predominant material). Material not falling under any of the first six specified categories was treated as 'Any other'. The Codes

used in Census 2011 are given in the box:

**Predominant material of Wall (Column 5)** : There is a change in this question since the last Census. 'Stone packed with mortar' and 'stone not packed with mortar' have been listed as separate categories. This is aimed at giving better clarity on the type of material used. While the first category is likely to be

Material of Wall	Code
Grass/thatch/bamboo etc.	1
Plastic/polythene	2
Mud/unburnt Brick	3
Wood	4
Stone not packed with mortar	5
Stone packed with mortar	6
G.I./metal/asbestos sheets	7
Burnt brick	8
Concrete	9
Any other	0

categorized as permanent material, the latter (stone not packed with mortar) is likely to be treated as non-permanent material. Enumerators were instructed to note the material used in the major portion of the walls of the house and record the appropriate code. In case of any confusion on account of the outside surface being plastered and painted, the predominant material of the wall was to be ascertained from the respondent. For example, in cases of walls made of mud, unburnt brick or brick plastered with cement and painted, it is not possible to record the material accurately. In such cases, the actual material such as 'Mud/unburnt Brick' or 'Burnt Brick' was ascertained from the respondent and only then appropriate codes given. In case the

respondent expressed his ignorance about the material, it was classified as 'Any other'. 10 Codes - '0-9' as mentioned in the box were used in Census 2011.

Material of Roof	Code
Grass/thatch/bamboo/wood/mud etc.	1
Plastic/polythene	2
Hand made tiles	3
Machine made tiles	4
Burnt brick	5
Stone	6
Slate	7
G.I./metal/asbestos sheets	8
Concrete	9
Any other	0

**Predominant material of Roof (Column 6)** : There are two changes in this question since the last Census. 'Tiles', which had a single code in the last Census has been sub-divided into two categories- 'Hand-made Tiles' and 'Machine-made Tiles' Machine-made tiles used as material for roof, refers to all those type of tiles which are manufactured with the help of machines as against handmade (desi) tiles. Handmade tiles are known by various names such as Penkulu, Kavelu, desi nalia, khaprail etc., in different parts of the country. The category 'Brick' has been slightly modified as 'Burnt Brick'. For determining the material of roof, the



material used for the outer roof exposed to the weather is recorded, and not the material used inside ceiling. For example, if the roof of the ground floor is made of wood, and the roof of the top floor which is exposed to the weather is made of concrete, the roof of the Census houses located in the building was taken as 'Concrete'. The codes for predominant material of the roof in Census 2011 are given in the box.

**Use of Census house (Column 7) :** This has two parts - one for recording the code number for the use to which the Census House is put to and the second part for actually writing down a description of the use. The Enumerators were instructed to ascertain the actual use of the Census house and record the appropriate code from the ten categories given in the box.

Use of Census House	Code
Residence	1
Residence-cum -other use	2
Shop/Office	3
School/College etc.	4
Hotel/lodge/guest house etc.	5
Hospital/Dispensary etc.	6
Factory/workshop/workshed etc.	7
Place of worship	8
Other non-residential use	9
Vacant	0

**Condition of Census house (Column 8) :** The Enumerators were instructed to enquire regarding the condition of the Census house only if it was used for residential or partly residential purpose and if a normal household was found occupying the Census house.

Based on the perception of the respondent, condition of the Census houses, was classified as 'good', 'livable' or 'dilapidated' and code '1', '2' or 3 assigned respectively.

**Household number (Column 9) :** Three boxes were provided to write the Household number. The Enumerators were instructed to assign Household numbers to every normal Household starting from 001. However, in the case of Institutional Households, they were instructed to enter code '999' irrespective of the number of Institutional Households in the Houselisting Block.

**Total number of persons normally residing in the household (Column 10, 11 and 12) :** The Enumerators were instructed to ascertain the total number of persons normally residing in each of the Normal as well as Institutional Households by gender and fill-up the relevant columns. Eunuchs and hermaphrodites were counted as 'Males'. While normal residents were counted as part of the Household, even if some of them were absent on the day of the visit of the Enumerator, casual visitors were excluded.

**Name and sex of the head of the household (Column 13 and 14) :** A person who generally bears the chief responsibility for the maintenance of the household and takes decisions on behalf of the household is considered as the head of household. The head of the household may not necessarily be the eldest male member. A female or a younger member of either sex normally residing in the household could also be the head of the household.

**Whether head of the household belongs to Scheduled Caste or Scheduled Tribe (Column 15) :** The Enumerators were instructed to ascertain whether the head of the household belonged to Scheduled Caste, Scheduled Tribe or Others. Every Enumerator was furnished with a list of the Scheduled Castes and the Scheduled Tribes relating to their respective State/Union Territory. If the head of the Household belonged to Scheduled Caste (SC), Code '1' was assigned. In the case of Scheduled Tribe (ST), Code '2' was recorded. In case the head of household did not belong to the above, Code '3' was assigned. The Enumerators were cautioned that Scheduled Castes can only be from Hindus, Sikhs and Buddhists and not from any other religion. Scheduled Tribes however, may belong to any religion. This question was not asked in the case of Institutional Households.

Columns 16 to 35 were canvassed only for normal households. In the case of institutional households and non-residential Census houses, the enumerators were instructed to record (–) against these Columns.

**Ownership status of Census houses (Column 16)** : The information regarding ownership status of every household was collected. If a household was self occupying the Census house owned by it and not making payments in the form of rent to anyone, then the household was considered as living in an 'owned' house. A household was treated as living in 'rented' house if rent was paid or contracted for by the household in cash or kind. Accommodation provided by employer like Government quarters ,etc was also treated as rented.

**Number of dwelling rooms exclusively in possession of the household (Column 17)** : The number of dwelling rooms exclusively in possession of the household was recorded. The concept of a dwelling room in Census is any room with walls, a doorway and a roof having width and length enough for a person to sleep in, i.e., a length of not less than 2 metres, a breadth of at least 1.5 metres and a height of 2 metres. It was specifically clarified to the enumerator that a dwelling room includes living room, bedroom, dining room, drawing room, study room, servant's room and other habitable rooms provided it satisfies the criterion of above dimensions. Kitchen, bathroom, latrine, store room, passageway and verandah which are not normally used for living were not considered as dwelling rooms.

**Number of married couples living in the household (Column 18)** : The Enumerators were instructed to include all currently married couples normally living in the household irrespective of their age.

Main Source of Drinking Water	Code
Tap water from treated source	1
Tap water from un-treated source	2
Covered well	3
Un-covered well	4
Handpump	5
Tubewell/borehole	6
Spring	7
River/canal	8
Tank/pond/lake	9
Other Sources	0

**Main source of drinking water (Column 19)** : Data was collected regarding the main source of drinking water for the household. The source, which was availed during the greater part of the year was to be recorded as the main source. Tap water was bifurcated in two categories, i.e., 'Tap water from treated source' and 'Tap water from un-treated source'. Similarly Well water was separately canvassed under 'covered well' and 'Un-covered well'. Handpump code was used where ground water was extracted manually. Tubewell/ Borehole code was used where sub-soil water was taken out through electricity or diesel pump. Other

sources included those cases where drinking water was made available by tankers or bottled water was used by the household. The codes given in the box were used :

**Availability of drinking water source (Column 20)** : Information on availability of drinking water source was collected depending upon the distance at which it was available.

- i) Within the premises : Code '1' was assigned if the source was located within the premises where the household lived.
- ii) Near the premises : Code '2' was assigned if the source was located within a range of 100 metres from the premises in urban areas and within a distance of 500 metres in the case of rural areas.
- iii) Away from the premises : Code '3' was recorded if the drinking water source was located beyond 100 metres from the premises in urban areas and beyond 500 metres in rural areas.



**Main source of lighting (Column 21)** : The source of lighting used for major part of the preceding year was treated as the main source of lighting. Six sources and their codes used in Census 2011 are as given in the box.

Main Source of Lighting	Code
Electricity	1
Kerosene	2
Solar	3
Other oil	4
Any other	5
No lighting	6

**Availability and type of latrine within the premises (Columns 22 and 23)** : Two questions were canvassed during Houselisting & Housing Census, 2011 to ascertain the availability and type of latrine within the premises. The first question related to whether latrine facility was available within the premises. Based on the response to this question, the appropriate codes for the type of latrine were recorded. The set of codes used during Census 2011 are given below :

Type of Latrine Facility	Code
<b>Flush/pour flush latrine connected to</b>	
Piped sewer system	1
Septic tank	2
Other system	3
<b>Pit Latrine</b>	
With slab/Ventilated Improved Pit	4
Without slab/open pit	5
<b>Night soil disposed into open drain</b>	6
<b>Service Latrine</b>	
Night soil removed by human	7
Night soil serviced by animals	8
<b>No latrine within premises</b>	
Public Latrine	9
Open	0

If the pour flush latrine was connected to a system of sewer pipes that collected both human excreta and wastewater and removed them from the household environment Code '1' was recorded. Sewerage system consisted of facilities for collection, pumping, treating and disposing of human excreta and wastewater. This system is usually underground and is maintained by the public authorities. If the pour flush latrine was connected to a septic tank that collected both human excreta and wastewater and removed them from the household environment Code '2' was recorded. Septic tank refers to a system for excreta collection consisting of a water-tight settling tank normally located underground, away from the house. These Septic tanks undergo cleaning periodically (usually after a few years) either manually or by machines. If the flush/ pour flush latrine was connected to any system other than Piped sewer system or Septic tank, e.g., excreta flushed to the street, yard/plot, drainage ditch or other location, it was given Code '3'.

Defecation into pits dug into the ground for the reception of night soil directly without flushing were reckoned as pit latrines. A pit latrine with a squatting slab or platform or seat firmly supported on all sides which was raised above the surrounding ground level to prevent surface water from entering the pit and easy to clean was recorded as 'Pit latrine with Slab'. Such pit latrines were some times ventilated by a pipe extending above the latrine roof and the open end of the vent pipe was covered with mesh or fly-proof net. This was referred to as Ventilated Improved Pit latrine. 'Code 4' was recorded for both these types of latrines. A pit latrine without a squatting slab or platform or seat was given Code '5'.

In some parts of the country there is facility of a latrine within the premises but the waste material is disposed directly into the open drain. Code '6' was recorded for these types of latrines

In many parts of the country, the human excreta is collected in a bucket or other container or even allowed to collect in the open and is removed physically by human beings or animals. In case it was removed by human beings, Code '7' was recorded and in case it was serviced by animals, Code '8' was recorded.

Data was collected separately for the households using public latrine (Code '9') and defecating in the open areas such as open fields, bush, river, stream, railway tracks, etc (Code '0').

**Connectivity of waste water outlet (Column 24) :** Under this question, the information related to drainage system was recorded. The following three codes were used in Census 2011 :

Waste Water Outlet Connected to	Code
Closed drainage	1
Open drainage	2
No drainage	3

**Bathing facility within the premises (Column 25) :** The information on bathing facility available for the household within the premises was recorded in this column. In Census 2011, availability of a proper bathroom within the premises were recorded as Code '1' and availability of an enclosure for bathing without a roof was recorded as Code '2'. This categorisation is new in this Census.

Availability of kitchen	Code
<b>Cooking inside house</b>	
Has kitchen	1
Does not have kitchen	2
<b>Cooking outside house</b>	
Has kitchen	3
Does not have kitchen	4
<b>No cooking</b>	5

**Availability of kitchen (Column 26) :** This question sought to record whether cooking was done within the house or outside. In either case, information was sought whether there was a separate kitchen (room) for cooking or not.

Fuel Used for Cooking	Code
Firewood	1
Crop residue	2
Cowdung cake	3
Coal/lignite/charcoal	4
Kerosene	5
LPG/PNG	6
Electricity	7
Bio-gas	8
Any other	9
No cooking	0

**Fuel used for cooking (Column 27) :** The type of fuel mostly used for cooking by the household was recorded. If the household was using more than one fuel for cooking, the predominant fuel used for cooking was recorded. In case, if no cooking was done in the household, the answer was recorded accordingly. For recording the information on type of fuel used, the ten options given in the box were used:

**Availability of assets (Columns 28 to 34) :** The availability of certain assets in the household was ascertained and the answers were recorded. The assets for which the information was collected for each household were Radio/Transistor, Television, Computer/Laptop, Telephone/Mobile Phone, Bicycle, Scooter /Motor Cycle/Moped and Car/Jeep/Van. The enquiry was limited to their availability and not their number.

The question on availability of Computers/laptop is a new question in Census 2011. This question also seeks to ascertain whether internet facility is available. Similarly, a new question on availability of mobile phone and both landline/mobile phone has been canvassed.

**Availing banking services (Column 35) :** A household was considered to be availing banking services if the head and/or any other member in the household was availing services provided by a bank or post office as a holder of any type of account. This covered nationalised banks, private banks, foreign banks and co-operative banks. However, credit and thrift societies were not considered part of the banking system.

ज.ज.—शृंखला सारणियाँ  
(संस्थागत परिवारों को छोड़कर)

**HH-SERIES TABLES**  
(Excluding Institutional Households)



## सारणी के बारे में

**ज.ज.-1 अ.जा. : अनुसूचित जाति के परिवारों द्वारा धारित जनगणना मकानों की हालत के अनुसार परिवार।**

प्रस्तुतीकरण का स्तर : भारत/राज्य/जिला

2001 की जनगणना की तदनुरूपी सारणी: सारणी ज-2 अ.जा. परिशिष्ट

इस सारणी में ऐसे जनगणना मकानों की हालत के अनुसार परिवारों की कुल संख्या का वितरण दिया गया है जिनमें वे रहते हैं। अच्छी, रहने योग्य और जीर्ण-शीर्ण के रूप में दिए गए जनगणना मकानों की हालत की जानकारी इस सारणी में उसी रूप में दी गई है जो उत्तरदाता द्वारा बताई गई है। इस सारणी से संबंधित उत्तर और प्रस्तुति की प्रकृति गुणात्मक है और इसलिए इसमें आत्मपरकता का तत्व मौजूद है। सारणी में उन मकानों की गुणवत्ता की स्थिति दी गई है जिनमें परिवार रहते हैं।

सभी आंकड़े इलेक्ट्रॉनिक फॉर्मेट में भी उपलब्ध होंगे।

## About the Table

**HH-1 SC : Scheduled Caste households by the condition of census houses occupied by them**

Level of presentation: India/State/District

Corresponding Table of 2001 Census: Table H-2 SC Appendix

This table gives the distribution of total number of households by the condition of the census houses in which these households live. The information provided in the table on the condition of census houses shown as good, livable and dilapidated is based on the perception of the respondent. The response and thereby the product in this table is qualitative in nature and therefore to an extent there is an element of subjectivity. The table gives the status of the quality of houses in which the households live.

All data will be available in electronic format also.



**ज ज-1 अ.जा.: अनुसूचित जाति के परिवारों द्वारा धारित जनगणना मकानों की हालत के अनुसार परिवार**  
**HH-1 SC: SCHEDULED CASTE HOUSEHOLDS BY THE CONDITION OF CENSUS HOUSES OCCUPIED BY THEM**

योग ग्रामीण नगरीय	जनगणना मकान की हालत के अनुसार परिवारों की संख्या/Number of households with condition of Census House as												Total Rural Urban
	कुल/Total				आवास/Residence				आवास-सह-अन्य उपयोग/Residence-cum-other use				
	कुल/ Total	अच्छी/ Good	रहने योग्य/ Livable	जीर्ण-शीर्ण/ Dilapidated	कुल/ Total	अच्छी/ Good	रहने योग्य/ Livable	जीर्ण-शीर्ण/ Dilapidated	कुल/ Total	अच्छी/ Good	रहने योग्य/ Livable	जीर्ण-शीर्ण/ Dilapidated	
	2	3	4	5	6	7	8	9	10	11	12	13	
<b>राज्य - कर्नाटक 29/STATE - KARNATAKA 29</b>													
योग	2,140,304	1,075,174	938,151	126,979	2,101,643	1,061,994	915,315	124,334	38,661	13,180	22,836	2,645	Total
ग्रामीण	1,510,140	686,448	723,063	100,629	1,477,493	676,005	703,211	98,277	32,647	10,443	19,852	2,352	Rural
नगरीय	630,164	388,726	215,088	26,350	624,150	385,989	212,104	26,057	6,014	2,737	2,984	293	Urban
<b>जिला - बेलगांव 555/District - Belgaum 555</b>													
योग	116,164	65,395	45,687	5,082	114,364	64,675	44,681	5,008	1,800	720	1,006	74	Total
ग्रामीण	90,461	48,491	37,714	4,256	89,031	47,974	36,868	4,189	1,430	517	846	67	Rural
नगरीय	25,703	16,904	7,973	826	25,333	16,701	7,813	819	370	203	160	7	Urban
<b>जिला - बागलकोटे 556/District - Bagalkot 556</b>													
योग	58,336	29,911	25,418	3,007	57,841	29,722	25,145	2,974	495	189	273	33	Total
ग्रामीण	42,766	20,840	19,697	2,229	42,439	20,725	19,512	2,202	327	115	185	27	Rural
नगरीय	15,570	9,071	5,721	778	15,402	8,997	5,633	772	168	74	88	6	Urban
<b>जिला - बिजापुर 557/District - Bijapur 557</b>													
योग	79,197	40,590	34,009	4,598	78,442	40,320	33,572	4,550	755	270	437	48	Total
ग्रामीण	64,414	31,651	28,860	3,903	63,896	31,448	28,588	3,860	518	203	272	43	Rural
नगरीय	14,783	8,939	5,149	695	14,546	8,872	4,984	690	237	67	165	5	Urban
<b>जिला - बीदर 558/District - Bidar 558</b>													
योग	72,489	26,294	41,746	4,449	71,735	26,077	41,244	4,414	754	217	502	35	Total
ग्रामीण	59,905	18,816	37,314	3,775	59,290	18,663	36,878	3,749	615	153	436	26	Rural
नगरीय	12,584	7,478	4,432	674	12,445	7,414	4,366	665	139	64	66	9	Urban
<b>जिला - रायचूरू 559/District - Raichur 559</b>													
योग	71,708	34,904	31,512	5,292	71,062	34,675	31,136	5,251	646	229	376	41	Total
ग्रामीण	55,665	25,788	25,517	4,360	55,170	25,613	25,229	4,328	495	175	288	32	Rural
नगरीय	16,043	9,116	5,995	932	15,892	9,062	5,907	923	151	54	88	9	Urban



**ज ज-1 अ.जा.: अनुसूचित जाति के परिवारों द्वारा धारित जनगणना मकानों की हालत के अनुसार परिवार**  
**HH-1 SC: SCHEDULED CASTE HOUSEHOLDS BY THE CONDITION OF CENSUS HOUSES OCCUPIED BY THEM**

योग ग्रामीण नगरीय	जनगणना मकान की हालत के अनुसार परिवारों की संख्या/Number of households with condition of Census House as													Total Rural Urban
	कुल/Total				आवास/Residence				आवास-सह-अन्य उपयोग/Residence-cum-other use					
	कुल/ Total	अच्छी/ Good	रहने योग्य/ Livable	जीर्ण-शीर्ण/ Dilapidated	कुल/ Total	अच्छी/ Good	रहने योग्य/ Livable	जीर्ण-शीर्ण/ Dilapidated	कुल/ Total	अच्छी/ Good	रहने योग्य/ Livable	जीर्ण-शीर्ण/ Dilapidated		
	2	3	4	5	6	7	8	9	10	11	12	13		
<b>जिला - कोप्पल 560/District - Koppal 560</b>														
योग	43,621	23,262	17,918	2,441	43,091	23,057	17,631	2,403	530	205	287	38	Total	
ग्रामीण	37,201	19,268	15,851	2,082	36,706	19,089	15,571	2,046	495	179	280	36	Rural	
नगरीय	6,420	3,994	2,067	359	6,385	3,968	2,060	357	35	26	7	2	Urban	
<b>जिला - गदग 561/District - Gadag 561</b>														
योग	32,512	16,538	14,293	1,681	32,085	16,355	14,069	1,661	427	183	224	20	Total	
ग्रामीण	23,361	11,443	10,698	1,220	23,023	11,299	10,524	1,200	338	144	174	20	Rural	
नगरीय	9,151	5,095	3,595	461	9,062	5,056	3,545	461	89	39	50	0	Urban	
<b>जिला - धारवाड़ 562/District - Dharwad 562</b>														
योग	34,603	20,184	13,283	1,136	34,184	19,964	13,108	1,112	419	220	175	24	Total	
ग्रामीण	13,514	7,361	5,735	418	13,277	7,233	5,642	402	237	128	93	16	Rural	
नगरीय	21,089	12,823	7,548	718	20,907	12,731	7,466	710	182	92	82	8	Urban	
<b>जिला - उत्तर कन्नडा 563/District - Uttara Kannada 563</b>														
योग	26,199	10,891	13,457	1,851	25,987	10,794	13,349	1,844	212	97	108	7	Total	
ग्रामीण	18,068	6,906	9,770	1,392	17,940	6,854	9,700	1,386	128	52	70	6	Rural	
नगरीय	8,131	3,985	3,687	459	8,047	3,940	3,649	458	84	45	38	1	Urban	
<b>जिला - हावेरी 564/District - Haveri 564</b>														
योग	43,006	21,321	19,478	2,207	42,393	21,103	19,119	2,171	613	218	359	36	Total	
ग्रामीण	37,029	17,453	17,655	1,921	36,463	17,266	17,312	1,885	566	187	343	36	Rural	
नगरीय	5,977	3,868	1,823	286	5,930	3,837	1,807	286	47	31	16	0	Urban	
<b>जिला - बल्लारी 565/District - Bellary 565</b>														
योग	91,406	48,264	37,369	5,773	90,613	47,924	36,947	5,742	793	340	422	31	Total	
ग्रामीण	63,035	31,847	27,238	3,950	62,463	31,623	26,915	3,925	572	224	323	25	Rural	
नगरीय	28,371	16,417	10,131	1,823	28,150	16,301	10,032	1,817	221	116	99	6	Urban	

**ज ज-1 अ.जा.: अनुसूचित जाति के परिवारों द्वारा धारित जनगणना मकानों की हालत के अनुसार परिवार**  
**HH-1 SC: SCHEDULED CASTE HOUSEHOLDS BY THE CONDITION OF CENSUS HOUSES OCCUPIED BY THEM**

योग ग्रामीण नगरीय	जनगणना मकान की हालत के अनुसार परिवारों की संख्या/Number of households with condition of Census House as												Total Rural Urban
	कुल/Total				आवास/Residence				आवास-सह-अन्य उपयोग/Residence-cum-other use				
	कुल/ Total	अच्छी/ Good	रहने योग्य/ Livable	जीर्ण-शीर्ण/ Dilapidated	कुल/ Total	अच्छी/ Good	रहने योग्य/ Livable	जीर्ण-शीर्ण/ Dilapidated	कुल/ Total	अच्छी/ Good	रहने योग्य/ Livable	जीर्ण-शीर्ण/ Dilapidated	
	2	3	4	5	6	7	8	9	10	11	12	13	
<b>जिला - चित्रदुर्गा 566/District - Chitradurga 566</b>													
योग	80,236	36,884	37,758	5,594	79,043	36,485	37,048	5,510	1,193	399	710	84	Total
ग्रामीण	68,694	30,240	33,303	5,151	67,574	29,883	32,624	5,067	1,120	357	679	84	Rural
नगरीय	11,542	6,644	4,455	443	11,469	6,602	4,424	443	73	42	31	0	Urban
<b>जिला - दावणगेरे 567/District - Davanagere 567</b>													
योग	78,215	33,645	38,659	5,911	76,863	33,224	37,816	5,823	1,352	421	843	88	Total
ग्रामीण	63,360	25,614	32,572	5,174	62,236	25,254	31,894	5,088	1,124	360	678	86	Rural
नगरीय	14,855	8,031	6,087	737	14,627	7,970	5,922	735	228	61	165	2	Urban
<b>जिला - शिमोगा 568/District - Shimoga 568</b>													
योग	68,209	27,991	34,109	6,109	67,442	27,676	33,719	6,047	767	315	390	62	Total
ग्रामीण	50,226	18,261	26,872	5,093	49,616	18,020	26,556	5,040	610	241	316	53	Rural
नगरीय	17,983	9,730	7,237	1,016	17,826	9,656	7,163	1,007	157	74	74	9	Urban
<b>जिला - उडुपी 569/District - Udupi 569</b>													
योग	14,912	7,332	6,343	1,237	14,809	7,282	6,296	1,231	103	50	47	6	Total
ग्रामीण	11,223	5,182	5,088	953	11,140	5,145	5,048	947	83	37	40	6	Rural
नगरीय	3,689	2,150	1,255	284	3,669	2,137	1,248	284	20	13	7	0	Urban
<b>जिला - चिक्मगलूरू 570/District - Chikmagalur 570</b>													
योग	56,686	22,363	29,367	4,956	55,941	22,125	28,901	4,915	745	238	466	41	Total
ग्रामीण	49,304	18,271	26,604	4,429	48,668	18,083	26,190	4,395	636	188	414	34	Rural
नगरीय	7,382	4,092	2,763	527	7,273	4,042	2,711	520	109	50	52	7	Urban
<b>जिला - तुमकूरू 571/District - Tumkur 571</b>													
योग	117,077	57,658	51,504	7,915	114,543	56,784	50,013	7,746	2,534	874	1,491	169	Total
ग्रामीण	99,967	47,758	45,337	6,872	97,532	46,944	43,883	6,705	2,435	814	1,454	167	Rural
नगरीय	17,110	9,900	6,167	1,043	17,011	9,840	6,130	1,041	99	60	37	2	Urban

**ज ज-1 अ.जा.: अनुसूचित जाति के परिवारों द्वारा धारित जनगणना मकानों की हालत के अनुसार परिवार**  
**HH-1 SC: SCHEDULED CASTE HOUSEHOLDS BY THE CONDITION OF CENSUS HOUSES OCCUPIED BY THEM**

योग ग्रामीण नगरीय	जनगणना मकान की हालत के अनुसार परिवारों की संख्या/Number of households with condition of Census House as													Total Rural Urban
	कुल/Total				आवास/Residence				आवास-सह-अन्य उपयोग/Residence-cum-other use				1	
	कुल/ Total	अच्छी/ Good	रहने योग्य/ Livable	जीर्ण-शीर्ण/ Dilapidated	कुल/ Total	अच्छी/ Good	रहने योग्य/ Livable	जीर्ण-शीर्ण/ Dilapidated	कुल/ Total	अच्छी/ Good	रहने योग्य/ Livable	जीर्ण-शीर्ण/ Dilapidated		
	2	3	4	5	6	7	8	9	10	11	12	13		
<b>जिला - बेंगलुरु 572/District - Bangalore 572</b>														
योग	281,233	185,607	86,208	9,418	278,929	184,589	85,088	9,252	2,304	1,018	1,120	166	Total	
ग्रामीण	43,701	26,576	15,235	1,890	43,010	26,314	14,843	1,853	691	262	392	37	Rural	
नगरीय	237,532	159,031	70,973	7,528	235,919	158,275	70,245	7,399	1,613	756	728	129	Urban	
<b>जिला - मंड्या 573/District - Mandya 573</b>														
योग	59,889	27,542	28,240	4,107	56,917	26,599	26,438	3,880	2,972	943	1,802	227	Total	
ग्रामीण	50,353	22,138	24,782	3,433	47,474	21,220	23,046	3,208	2,879	918	1,736	225	Rural	
नगरीय	9,536	5,404	3,458	674	9,443	5,379	3,392	672	93	25	66	2	Urban	
<b>जिला - हासन 574/District - Hassan 574</b>														
योग	77,100	29,498	40,816	6,786	73,022	28,540	38,061	6,421	4,078	958	2,755	365	Total	
ग्रामीण	67,348	23,681	37,318	6,349	63,403	22,774	34,640	5,989	3,945	907	2,678	360	Rural	
नगरीय	9,752	5,817	3,498	437	9,619	5,766	3,421	432	133	51	77	5	Urban	
<b>जिला - दक्षिण कन्नडा 575/District - Dakshina Kannada 575</b>														
योग	30,451	12,329	15,391	2,731	26,374	11,049	12,998	2,327	4,077	1,280	2,393	404	Total	
ग्रामीण	21,454	7,527	11,724	2,203	18,114	6,533	9,735	1,846	3,340	994	1,989	357	Rural	
नगरीय	8,997	4,802	3,667	528	8,260	4,516	3,263	481	737	286	404	47	Urban	
<b>जिला - कोडगु 576/District - Kodagu 576</b>														
योग	17,806	7,320	9,211	1,275	17,738	7,295	9,173	1,270	68	25	38	5	Total	
ग्रामीण	15,759	6,370	8,326	1,063	15,695	6,347	8,289	1,059	64	23	37	4	Rural	
नगरीय	2,047	950	885	212	2,043	948	884	211	4	2	1	1	Urban	
<b>जिला - मैसूरु 577/District - Mysore 577</b>														
योग	115,655	53,715	55,110	6,830	112,341	52,728	52,945	6,668	3,314	987	2,165	162	Total	
ग्रामीण	82,901	34,053	43,686	5,162	79,794	33,169	41,616	5,009	3,107	884	2,070	153	Rural	
नगरीय	32,754	19,662	11,424	1,668	32,547	19,559	11,329	1,659	207	103	95	9	Urban	

**ज ज-1 अ.जा.: अनुसूचित जाति के परिवारों द्वारा धारित जनगणना मकानों की हालत के अनुसार परिवार**  
**HH-1 SC: SCHEDULED CASTE HOUSEHOLDS BY THE CONDITION OF CENSUS HOUSES OCCUPIED BY THEM**

योग ग्रामीण नगरीय	जनगणना मकान की हालत के अनुसार परिवारों की संख्या/Number of households with condition of Census House as													Total Rural Urban
	कुल/Total				आवास/Residence				आवास-सह-अन्य उपयोग/Residence-cum-other use					
	कुल/ Total	अच्छी/ Good	रहने योग्य/ Livable	जीर्ण-शीर्ण/ Dilapidated	कुल/ Total	अच्छी/ Good	रहने योग्य/ Livable	जीर्ण-शीर्ण/ Dilapidated	कुल/ Total	अच्छी/ Good	रहने योग्य/ Livable	जीर्ण-शीर्ण/ Dilapidated		
	2	3	4	5	6	7	8	9	10	11	12	13		
<b>जिला - चामाराजनगर 578/District - Chamarajanagar 578</b>														
योग	57,903	26,506	28,092	3,305	56,944	26,228	27,474	3,242	959	278	618	63	Total	
ग्रामीण	49,951	22,369	24,647	2,935	49,030	22,110	24,048	2,872	921	259	599	63	Rural	
नगरीय	7,952	4,137	3,445	370	7,914	4,118	3,426	370	38	19	19	0	Urban	
<b>जिला - गुलबर्गा 579/District - Gulbarga 579</b>														
योग	114,499	60,425	49,834	4,240	113,260	59,958	49,096	4,206	1,239	467	738	34	Total	
ग्रामीण	85,193	42,257	39,421	3,515	84,193	41,916	38,788	3,489	1,000	341	633	26	Rural	
नगरीय	29,306	18,168	10,413	725	29,067	18,042	10,308	717	239	126	105	8	Urban	
<b>जिला - यादगिर 580/District - Yadgir 580</b>														
योग	44,983	19,182	22,962	2,839	44,145	18,943	22,410	2,792	838	239	552	47	Total	
ग्रामीण	39,659	16,480	20,701	2,478	38,898	16,255	20,211	2,432	761	225	490	46	Rural	
नगरीय	5,324	2,702	2,261	361	5,247	2,688	2,199	360	77	14	62	1	Urban	
<b>जिला - कोलार 581/District - Kolar 581</b>														
योग	94,872	48,854	40,648	5,370	93,702	48,398	40,018	5,286	1,170	456	630	84	Total	
ग्रामीण	67,497	32,681	29,993	4,823	66,555	32,340	29,473	4,742	942	341	520	81	Rural	
नगरीय	27,375	16,173	10,655	547	27,147	16,058	10,545	544	228	115	110	3	Urban	
<b>जिला - चिक्कबल्लापुरा 582/District - Chikkaballapura 582</b>														
योग	68,163	34,736	28,984	4,443	67,266	34,397	28,484	4,385	897	339	500	58	Total	
ग्रामीण	60,076	29,670	26,301	4,105	59,253	29,376	25,828	4,049	823	294	473	56	Rural	
नगरीय	8,087	5,066	2,683	338	8,013	5,021	2,656	336	74	45	27	2	Urban	
<b>जिला - बेंगलुरु ग्रामीण 583/District - Bangalore Rural 583</b>														
योग	45,807	23,875	19,233	2,699	44,807	23,451	18,699	2,657	1,000	424	534	42	Total	
ग्रामीण	39,194	20,227	16,739	2,228	38,249	19,830	16,226	2,193	945	397	513	35	Rural	
नगरीय	6,613	3,648	2,494	471	6,558	3,621	2,473	464	55	27	21	7	Urban	

**ज ज-1 अ.जा.: अनुसूचित जाति के परिवारों द्वारा धारित जनगणना मकानों की हालत के अनुसार परिवार**  
**HH-1 SC: SCHEDULED CASTE HOUSEHOLDS BY THE CONDITION OF CENSUS HOUSES OCCUPIED BY THEM**

योग ग्रामीण नगरीय	जनगणना मकान की हालत के अनुसार परिवारों की संख्या/Number of households with condition of Census House as												Total Rural Urban
	कुल/Total				आवास/Residence				आवास-सह-अन्य उपयोग/Residence-cum-other use				
	कुल/ Total	अच्छी/ Good	रहने योग्य/ Livable	जीर्ण-शीर्ण/ Dilapidated	कुल/ Total	अच्छी/ Good	रहने योग्य/ Livable	जीर्ण-शीर्ण/ Dilapidated	कुल/ Total	अच्छी/ Good	रहने योग्य/ Livable	जीर्ण-शीर्ण/ Dilapidated	
	2	3	4	5	6	7	8	9	10	11	12	13	
<b>जिला - रामनगरा 584/District - Ramanagara 584</b>													
योग	47,367	22,158	21,512	3,697	45,760	21,577	20,637	3,546	1,607	581	875	151	Total
ग्रामीण	38,861	17,229	18,365	3,267	37,361	16,705	17,534	3,122	1,500	524	831	145	Rural
नगरीय	8,506	4,929	3,147	430	8,399	4,872	3,103	424	107	57	44	6	Urban

## सारणी के बारे में

**ज.ज.-2क अ.जा :** अनुसूचित जाति के परिवारों द्वारा धारित जनगणना मकानों की छत में प्रयुक्त प्रमुख सामग्री के अनुसार परिवार

प्रस्तुतीकरण का स्तर: भारत/राज्य/जिला

2001 की जनगणना की तदनुरूपी सारणी: सारणी ज-3क अ.जा. परिशिष्ट

इस सारणी में परिवारों द्वारा धारित जनगणना मकानों की छत की प्रमुख सामग्री के अनुसार परिवारों का वितरण दिया गया है। छत की विभिन्न सामग्रियों को इस सारणी में उल्लिखित 10 विस्तृत श्रेणियों में समूहबद्ध किया गया है। छत की सामग्री का निर्धारण करने के लिए मौसम से प्रभावित होने वाली बाहरी छत को लिया गया है, न कि अन्दर की छत को। तथापि बहुमंजिली इमारतों के मामले में बीच की मंजिल के फर्श को नीचे की मंजिल की छत के रूप में लिया गया है। आंकड़े योग, ग्रामीण और नगरीय क्षेत्रों के अलग-अलग दिए गए हैं। इस सारणी में उन मकानों की छत को तैयार करने के लिए प्रयुक्त सामग्री की दृष्टि से आवास स्टॉक की गुणवत्ता को दिखाया गया है जिनमें परिवार रहते हैं।

सभी आंकड़े इलैक्ट्रॉनिक फॉर्मेट में भी उपलब्ध होंगे।

## About the Table

**HH-2A SC :** Scheduled Caste households by predominant material of roof of census houses occupied by them

Level of presentation: India/State/District

Corresponding Table of 2001 Census: Table H-3A SC Appendix

This table gives the distribution of households by predominant material of roof of the census houses occupied by them. The different materials of roof are grouped into 10 broad categories mentioned in the table. For determining the material of the roof, the predominant material used for the outer roof exposed to the weather and not the inside ceiling was considered. However, in the case of multi-storeyed buildings, the intervening floor constituted the roof of the lower floor. The data are presented separately for total, rural and urban areas. This table shows the quality of the housing stock in terms of the material used for the construction of roof of the houses in which the households live.

All data will be available in electronic format also.





**ज ज-2 क अ.जा.: अनुसूचित जाति के परिवारों द्वारा धारित जनगणना मकानों की छत में प्रयुक्त प्रमुख सामग्री के अनुसार परिवार**  
**HH-2 A SC: SCHEDULED CASTE HOUSEHOLDS BY PREDOMINANT MATERIAL OF ROOF OF CENSUS HOUSES OCCUPIED BY THEM**

योग ग्रामीण नगरीय	परिवारों की कुल संख्या/ Total number of households	छत की सामग्री/Material of Roof									Total Rural Urban
		घास/ फूस/बांस/ लकड़ी/मिट्टी आदि/ Grass/ Thatch/ Bamboo/ Wood/Mud etc.	प्लास्टिक/ पोलिथिन/ Plastic/ Polythene	हस्त निर्मित टाइल्स/ Hand made Tiles	मशीन निर्मित टाइल्स/ Machine made Tiles	पक्की ईंट/ Burnt Brick	पत्थर/स्लेट/ Stone/Slate	जी.आई./ धातु/ एस्बेस्टस चादरें/ G.I./Metal/ Asbestos sheets	कंक्रीट/ Concrete	अन्य कोई सामग्री/ Any other material	
1	2	3	4	5	6	7	8	9	10	11	1
<b>राज्य - कर्नाटक 29/STATE - KARNATAKA 29</b>											
योग	2,140,304	223,510	14,400	206,656	599,163	10,304	239,284	523,849	314,862	8,276	Total
ग्रामीण	1,510,140	191,549	8,303	163,437	522,120	6,495	193,942	348,480	69,508	6,306	Rural
नगरीय	630,164	31,961	6,097	43,219	77,043	3,809	45,342	175,369	245,354	1,970	Urban
<b>जिला - बेलगांव 555/District - Belgaum 555</b>											
योग	116,164	8,668	940	19,866	56,310	495	4,285	12,756	12,423	421	Total
ग्रामीण	90,461	7,689	574	15,745	48,286	346	3,602	10,321	3,571	327	Rural
नगरीय	25,703	979	366	4,121	8,024	149	683	2,435	8,852	94	Urban
<b>जिला - बागलकोटे 556/District - Bagalkot 556</b>											
योग	58,336	18,215	558	1,092	1,356	91	2,913	26,274	7,347	490	Total
ग्रामीण	42,766	15,748	357	792	1,167	55	1,880	19,932	2,495	340	Rural
नगरीय	15,570	2,467	201	300	189	36	1,033	6,342	4,852	150	Urban
<b>जिला - बिजापुर 557/District - Bijapur 557</b>											
योग	79,197	27,752	794	812	1,157	151	5,420	31,541	10,694	876	Total
ग्रामीण	64,414	25,704	593	539	669	105	4,110	27,089	4,827	778	Rural
नगरीय	14,783	2,048	201	273	488	46	1,310	4,452	5,867	98	Urban
<b>जिला - बीदर 558/District - Bidar 558</b>											
योग	72,489	2,076	413	2,529	2,618	431	10,869	45,822	7,392	339	Total
ग्रामीण	59,905	1,874	327	2,239	2,071	371	9,902	40,495	2,315	311	Rural
नगरीय	12,584	202	86	290	547	60	967	5,327	5,077	28	Urban
<b>जिला - रायचूर 559/District - Raichur 559</b>											
योग	71,708	23,244	844	2,569	3,695	303	5,040	26,995	8,601	417	Total
ग्रामीण	55,665	21,005	646	2,169	3,338	236	4,009	21,038	2,894	330	Rural
नगरीय	16,043	2,239	198	400	357	67	1,031	5,957	5,707	87	Urban

**ज ज-2 क अ.जा.: अनुसूचित जाति के परिवारों द्वारा धारित जनगणना मकानों की छत में प्रयुक्त प्रमुख सामग्री के अनुसार परिवार  
HH-2 A SC: SCHEDULED CASTE HOUSEHOLDS BY PREDOMINANT MATERIAL OF ROOF OF CENSUS HOUSES OCCUPIED BY THEM**

योग ग्रामीण नगरीय	परिवारों की कुल संख्या/ Total number of households	छत की सामग्री/Material of Roof									Total Rural Urban
		घास/ फूस/बांस/ लकड़ी/मिट्टी आदि/ Grass/ Thatch/ Bamboo/ Wood/Mud etc.	प्लास्टिक/ पोलिथिन/ Plastic/ Polythene	हस्त निर्मित टाइल्स/ Hand made Tiles	मशीन निर्मित टाइल्स/ Machine made Tiles	पक्की ईंट/ Burnt Brick	पत्थर/स्लेट/ Stone/Slate	जी.आई./ धातु/ एस्बेस्टस चादरें/ G.I./Metal/ Asbestos sheets	कंक्रीट/ Concrete	अन्य कोई सामग्री/ Any other material	
1	2	3	4	5	6	7	8	9	10	11	1
<b>जिला - कोप्पल 560/District - Koppal 560</b>											
योग	43,621	10,174	449	1,983	3,640	124	3,217	20,373	3,431	230	Total
ग्रामीण	37,201	9,130	314	1,672	3,317	101	2,936	17,849	1,690	192	Rural
नगरीय	6,420	1,044	135	311	323	23	281	2,524	1,741	38	Urban
<b>जिला - गदग 561/District - Gadag 561</b>											
योग	32,512	6,770	134	4,234	3,756	108	2,327	11,598	3,272	313	Total
ग्रामीण	23,361	4,893	102	3,555	3,368	78	1,726	8,803	623	213	Rural
नगरीय	9,151	1,877	32	679	388	30	601	2,795	2,649	100	Urban
<b>जिला - धारवाड़ 562/District - Dharwad 562</b>											
योग	34,603	2,309	211	5,428	11,267	159	1,142	6,241	7,789	57	Total
ग्रामीण	13,514	1,589	30	2,323	6,467	41	292	2,578	161	33	Rural
नगरीय	21,089	720	181	3,105	4,800	118	850	3,663	7,628	24	Urban
<b>जिला - उत्तर कन्नडा 563/District - Uttara Kannada 563</b>											
योग	26,199	599	90	2,235	19,263	35	124	1,452	2,383	18	Total
ग्रामीण	18,068	516	71	1,190	14,606	20	79	535	1,046	5	Rural
नगरीय	8,131	83	19	1,045	4,657	15	45	917	1,337	13	Urban
<b>जिला - हावेरी 564/District - Haveri 564</b>											
योग	43,006	1,990	251	7,988	26,962	119	668	2,656	2,318	54	Total
ग्रामीण	37,029	1,769	206	7,013	24,538	103	450	2,133	782	35	Rural
नगरीय	5,977	221	45	975	2,424	16	218	523	1,536	19	Urban
<b>जिला - बल्लारी 565/District - Bellary 565</b>											
योग	91,406	17,981	832	4,625	8,079	425	10,619	35,656	12,804	385	Total
ग्रामीण	63,035	12,702	335	3,617	6,553	272	7,280	28,019	3,978	279	Rural
नगरीय	28,371	5,279	497	1,008	1,526	153	3,339	7,637	8,826	106	Urban

**ज ज-2 क अ.जा.: अनुसूचित जाति के परिवारों द्वारा धारित जनगणना मकानों की छत में प्रयुक्त प्रमुख सामग्री के अनुसार परिवार**  
**HH-2 A SC: SCHEDULED CASTE HOUSEHOLDS BY PREDOMINANT MATERIAL OF ROOF OF CENSUS HOUSES OCCUPIED BY THEM**

योग ग्रामीण नगरीय	परिवारों की कुल संख्या/ Total number of households	छत की सामग्री/Material of Roof									Total Rural Urban
		घास/ फूस/बांस/ लकड़ी/मिट्टी आदि/ Grass/ Thatch/ Bamboo/ Wood/Mud etc.	प्लास्टिक/ पोलिथिन/ Plastic/ Polythene	हस्त निर्मित टाइल्स/ Hand made Tiles	मशीन निर्मित टाइल्स/ Machine made Tiles	पक्की ईंट/ Burnt Brick	पत्थर/स्लेट/ Stone/Slate	जी.आई./ धातु/ एस्बेस्टस चादरें/ G.I./Metal/ Asbestos sheets	कंक्रीट/ Concrete	अन्य कोई सामग्री/ Any other material	
1	2	3	4	5	6	7	8	9	10	11	1
<b>जिला - चित्रदुर्गा 566/District - Chitradurga 566</b>											
योग	80,236	12,948	518	9,934	23,467	327	9,327	17,888	5,423	404	Total
ग्रामीण	68,694	11,645	416	9,134	22,341	298	8,727	14,380	1,385	368	Rural
नगरीय	11,542	1,303	102	800	1,126	29	600	3,508	4,038	36	Urban
<b>जिला - दावणगेरे 567/District - Davanagere 567</b>											
योग	78,215	4,572	410	12,318	42,033	193	1,710	10,670	6,097	212	Total
ग्रामीण	63,360	4,081	311	10,002	38,923	150	1,226	7,418	1,106	143	Rural
नगरीय	14,855	491	99	2,316	3,110	43	484	3,252	4,991	69	Urban
<b>जिला - शिमोगा 568/District - Shimoga 568</b>											
योग	68,209	2,660	207	9,275	47,016	153	582	2,834	5,405	77	Total
ग्रामीण	50,226	2,391	136	6,897	38,401	112	311	1,121	801	56	Rural
नगरीय	17,983	269	71	2,378	8,615	41	271	1,713	4,604	21	Urban
<b>जिला - उदुपी 569/District - Udupi 569</b>											
योग	14,912	410	117	943	11,765	31	89	551	999	7	Total
ग्रामीण	11,223	280	58	567	9,212	25	72	422	580	7	Rural
नगरीय	3,689	130	59	376	2,553	6	17	129	419	0	Urban
<b>जिला - चिक्मगलूरू 570/District - Chikmagalur 570</b>											
योग	56,686	2,342	253	9,358	38,798	110	466	3,145	2,150	64	Total
ग्रामीण	49,304	2,212	175	8,067	35,360	94	345	2,399	594	58	Rural
नगरीय	7,382	130	78	1,291	3,438	16	121	746	1,556	6	Urban
<b>जिला - तुमकूरू 571/District - Tumkur 571</b>											
योग	117,077	10,856	478	11,537	36,434	731	20,814	26,580	9,008	639	Total
ग्रामीण	99,967	9,909	325	9,742	33,003	657	19,627	23,057	3,038	609	Rural
नगरीय	17,110	947	153	1,795	3,431	74	1,187	3,523	5,970	30	Urban

**ज ज-2 क अ.जा.: अनुसूचित जाति के परिवारों द्वारा धारित जनगणना मकानों की छत में प्रयुक्त प्रमुख सामग्री के अनुसार परिवार  
HH-2 A SC: SCHEDULED CASTE HOUSEHOLDS BY PREDOMINANT MATERIAL OF ROOF OF CENSUS HOUSES OCCUPIED BY THEM**

योग ग्रामीण नगरीय	परिवारों की कुल संख्या/ Total number of households	छत की सामग्री/Material of Roof									Total Rural Urban
		घास/ फूस/बांस/ लकड़ी/मिट्टी आदि/ Grass/ Thatch/ Bamboo/ Wood/Mud etc.	प्लास्टिक/ पोलिथिन/ Plastic/ Polythene	हस्त निर्मित टाइल्स/ Hand made Tiles	मशीन निर्मित टाइल्स/ Machine made Tiles	पक्की ईंट/ Burnt Brick	पत्थर/स्लेट/ Stone/Slate	जी.आई./ धातु/ एस्बेस्टस चादरें/ G.I./Metal/ Asbestos sheets	कंक्रीट/ Concrete	अन्य कोई सामग्री/ Any other material	
1	2	3	4	5	6	7	8	9	10	11	1
<b>जिला - बेंगलूरु 572/District - Bangalore 572</b>											
योग	281,233	5,919	2,907	10,839	7,625	2,111	14,507	115,190	121,489	646	Total
ग्रामीण	43,701	1,000	297	3,587	3,263	273	2,533	24,489	8,207	52	Rural
नगरीय	237,532	4,919	2,610	7,252	4,362	1,838	11,974	90,701	113,282	594	Urban
<b>जिला - मंड्या 573/District - Mandya 573</b>											
योग	59,889	5,022	146	9,355	33,856	244	578	5,513	5,145	30	Total
ग्रामीण	50,353	3,816	123	8,380	31,419	166	444	4,384	1,594	27	Rural
नगरीय	9,536	1,206	23	975	2,437	78	134	1,129	3,551	3	Urban
<b>जिला - हासन 574/District - Hassan 574</b>											
योग	77,100	2,066	178	9,291	57,263	148	405	3,207	4,486	56	Total
ग्रामीण	67,348	1,939	151	8,305	53,171	106	306	2,305	1,028	37	Rural
नगरीय	9,752	127	27	986	4,092	42	99	902	3,458	19	Urban
<b>जिला - दक्षिण कन्नडा 575/District - Dakshina Kannada 575</b>											
योग	30,451	1,051	276	3,404	22,259	55	208	646	2,513	39	Total
ग्रामीण	21,454	916	143	2,442	16,710	31	137	415	632	28	Rural
नगरीय	8,997	135	133	962	5,549	24	71	231	1,881	11	Urban
<b>जिला - कोडगु 576/District - Kodagu 576</b>											
योग	17,806	352	117	3,697	11,051	54	164	1,588	779	4	Total
ग्रामीण	15,759	317	90	3,302	10,001	43	145	1,400	458	3	Rural
नगरीय	2,047	35	27	395	1,050	11	19	188	321	1	Urban
<b>जिला - मैसूरु 577/District - Mysore 577</b>											
योग	115,655	4,307	346	20,463	59,113	500	1,840	12,412	16,528	146	Total
ग्रामीण	82,901	3,130	239	16,214	52,762	368	956	6,801	2,347	84	Rural
नगरीय	32,754	1,177	107	4,249	6,351	132	884	5,611	14,181	62	Urban

**ज ज-2 क अ.जा.: अनुसूचित जाति के परिवारों द्वारा धारित जनगणना मकानों की छत में प्रयुक्त प्रमुख सामग्री के अनुसार परिवार**  
**HH-2 A SC: SCHEDULED CASTE HOUSEHOLDS BY PREDOMINANT MATERIAL OF ROOF OF CENSUS HOUSES OCCUPIED BY THEM**

योग ग्रामीण नगरीय	परिवारों की कुल संख्या/ Total number of households	छत की सामग्री/Material of Roof									Total Rural Urban
		घास/ फूस/बांस/ लकड़ी/मिट्टी आदि/ Grass/ Thatch/ Bamboo/ Wood/Mud etc.	प्लास्टिक/ पोलिथिन/ Plastic/ Polythene	हस्त निर्मित टाइल्स/ Hand made Tiles	मशीन निर्मित टाइल्स/ Machine made Tiles	पक्की ईंट/ Burnt Brick	पत्थर/स्लेट/ Stone/Slate	जी.आई./ धातु/ एस्बेस्टस चादरें/ G.I./Metal/ Asbestos sheets	कंक्रीट/ Concrete	अन्य कोई सामग्री/ Any other material	
1	2	3	4	5	6	7	8	9	10	11	1
<b>जिला - चामाराजानगर 578/District - Chamarajanagar 578</b>											
योग	57,903	3,336	127	15,164	31,575	181	456	3,198	3,762	104	Total
ग्रामीण	49,951	3,005	111	13,620	28,306	163	370	2,703	1,574	99	Rural
नगरीय	7,952	331	16	1,544	3,269	18	86	495	2,188	5	Urban
<b>जिला - गुलबर्गा 579/District - Gulbarga 579</b>											
योग	114,499	9,414	789	2,487	2,009	925	56,124	23,085	18,678	988	Total
ग्रामीण	85,193	8,856	539	1,798	1,449	668	45,992	19,461	5,559	871	Rural
नगरीय	29,306	558	250	689	560	257	10,132	3,624	13,119	117	Urban
<b>जिला - यादगिर 580/District - Yadgir 580</b>											
योग	44,983	17,183	678	1,054	1,077	156	6,521	11,983	5,806	525	Total
ग्रामीण	39,659	16,133	583	909	961	135	5,964	10,809	3,752	413	Rural
नगरीय	5,324	1,050	95	145	116	21	557	1,174	2,054	112	Urban
<b>जिला - कोलार 581/District - Kolar 581</b>											
योग	94,872	5,500	431	8,967	12,587	907	35,454	18,736	12,035	255	Total
ग्रामीण	67,497	5,150	310	6,342	11,054	584	31,048	8,817	3,993	199	Rural
नगरीय	27,375	350	121	2,625	1,533	323	4,406	9,919	8,042	56	Urban
<b>जिला - चिक्कबल्लापुरा 582/District - Chikkaballapura 582</b>											
योग	68,163	8,363	471	2,450	2,573	579	35,834	11,232	6,370	291	Total
ग्रामीण	60,076	7,842	402	2,122	2,394	522	32,893	9,974	3,668	259	Rural
नगरीय	8,087	521	69	328	179	57	2,941	1,258	2,702	32	Urban
<b>जिला - बेंगलुरु ग्रामीण 583/District - Bangalore Rural 583</b>											
योग	45,807	2,035	310	5,605	5,723	290	6,269	20,146	5,314	115	Total
ग्रामीण	39,194	1,735	234	4,998	5,370	251	5,547	17,845	3,129	85	Rural
नगरीय	6,613	300	76	607	353	39	722	2,301	2,185	30	Urban

**ज ज-2 क अ.जा.: अनुसूचित जाति के परिवारों द्वारा धारित जनगणना मकानों की छत में प्रयुक्त प्रमुख सामग्री के अनुसार परिवार**  
**HH-2 A SC: SCHEDULED CASTE HOUSEHOLDS BY PREDOMINANT MATERIAL OF ROOF OF CENSUS HOUSES OCCUPIED BY THEM**

योग ग्रामीण नगरीय	परिवारों की कुल संख्या/ Total number of households	छत की सामग्री/Material of Roof									Total Rural Urban
		घास/ फूस/बांस/ लकड़ी/मिट्टी आदि/ Grass/ Thatch/ Bamboo/ Wood/Mud etc.	प्लास्टिक/ पोलिथिन/ Plastic/ Polythene	हस्त निर्मित टाइल्स/ Hand made Tiles	मशीन निर्मित टाइल्स/ Machine made Tiles	पक्की ईंट/ Burnt Brick	पत्थर/स्लेट/ Stone/Slate	जी.आई./ धातु/ एस्बेस्टस चादरें/ G.I./Metal/ Asbestos sheets	कंक्रीट/ Concrete	अन्य कोई सामग्री/ Any other material	
1	2	3	4	5	6	7	8	9	10	11	1
<b>जिला - रामनगरा 584/District - Ramanagara 584</b>											
योग	47,367	5,396	125	7,154	14,836	168	1,312	13,881	4,421	74	Total
ग्रामीण	38,861	4,573	105	6,155	13,640	121	1,033	11,488	1,681	65	Rural
नगरीय	8,506	823	20	999	1,196	47	279	2,393	2,740	9	Urban

## सारणी के बारे में

**ज.ज.-2ख अ.जा :** अनुसूचित जाति के परिवारों द्वारा धारित जनगणना मकानों की दीवार में प्रयुक्त प्रमुख सामग्री के अनुसार परिवार

प्रस्तुतीकरण का स्तर: भारत/राज्य/जिला

2001 की जनगणना की तदनुरूपी सारणी: सारणी ज-3ख अ.जा. परिशिष्ट

इस सारणी में परिवारों द्वारा धारित जनगणना मकानों के परिवारों का वितरण दीवार में प्रयुक्त प्रमुख सामग्री के अनुसार किया गया है। दीवार में लगी विभिन्न सामग्रियों को 10 विस्तृत श्रेणियों में समूहबद्ध किया गया है जैसा सारणी में दर्शाया गया है। दीवार में लगी सामग्री का निर्धारण करने के लिए मकान की दीवारों के अधिकांश भाग में लगी सामग्री को ध्यान में रखा गया है। आंकड़े योग, ग्रामीण और नगरीय क्षेत्रों के लिए अलग-अलग प्रस्तुत किए गए हैं। इस सारणी में मकानों की दीवार के निर्माण के लिए प्रयोग की गई सामग्री के अनुसार मकानों के स्टॉक की गुणवत्ता दर्शायी गयी है।

सभी आंकड़े इलैक्ट्रॉनिक फॉर्मेट में भी उपलब्ध होंगे।

## About the Table

**HH-2B SC :** Scheduled Caste households by predominant material of wall of census houses occupied by them

Level of presentation: India/State/District

Corresponding Table of 2001 Census: Table H-3B SC Appendix

This table gives the distribution of households by the predominant material of wall of the census houses occupied by them. The different materials of wall are grouped into 10 broad categories as shown in the table. For determining the material of the wall, the material constituting the major portion of the walls was taken into account. The data are presented separately for total, rural and urban areas. This table shows the quality of the housing stock in terms of the material used for the construction of wall of the houses in which the households live.

All data will be available in electronic format also.





**ज ज-2 ख अ.जा.: अनुसूचित जाति के परिवारों द्वारा धारित जनगणना मकानों की दीवार में प्रयुक्त प्रमुख सामग्री के अनुसार परिवार**  
**HH-2 B SC: SCHEDULED CASTE HOUSEHOLDS BY PREDOMINANT MATERIAL OF WALL OF CENSUS HOUSES OCCUPIED BY THEM**

योग	परिवारों की कुल संख्या/ Total number of households	दीवार की सामग्री/Material of Wall										Total Rural Urban
		घास/फूस/ बांस आदि/ Grass/ Thatch/ Bamboo etc.	प्लास्टिक/ पोलिथिन/ Polythene	मिट्टी/ कच्ची ईंट/ Mud/ Unburnt brick	लकड़ी/ Wood	पत्थर (मसाला/गारे के साथ नहीं)/ Stone not packed with Mortar	पत्थर (मसाला/गारे के साथ)/ Stone packed with Mortar	जी.आई./धातु/ एस्बेस्टस चादरें/ G.I./Metal/ Asbestos sheets	पक्की ईंट/ Burnt Brick	कंक्रीट/ Concrete	अन्य कोई सामग्री/ Any other material	
1	2	3	4	5	6	7	8	9	10	11	12	1
<b>राज्य - कर्नाटक 29/STATE - KARNATAKA 29</b>												
योग	2,140,304	109,227	7,715	521,522	15,080	308,163	368,165	11,664	693,016	97,670	8,082	Total
ग्रामीण	1,510,140	89,238	4,541	422,565	12,269	241,249	265,504	5,327	433,812	29,690	5,945	Rural
नगरीय	630,164	19,989	3,174	98,957	2,811	66,914	102,661	6,337	259,204	67,980	2,137	Urban
<b>जिला - बेलगांव 555/District - Belgaum 555</b>												
योग	116,164	7,331	571	28,738	1,427	22,716	24,945	429	23,627	5,897	483	Total
ग्रामीण	90,461	6,446	288	23,152	1,207	19,674	21,008	280	15,716	2,290	400	Rural
नगरीय	25,703	885	283	5,586	220	3,042	3,937	149	7,911	3,607	83	Urban
<b>जिला - बागलकोटे 556/District - Bagalkot 556</b>												
योग	58,336	6,820	187	5,157	1,009	14,916	25,229	1,206	2,514	1,155	143	Total
ग्रामीण	42,766	5,414	93	3,820	685	10,922	19,428	895	1,002	394	113	Rural
नगरीय	15,570	1,406	94	1,337	324	3,994	5,801	311	1,512	761	30	Urban
<b>जिला - बिजापुर 557/District - Bijapur 557</b>												
योग	79,197	5,766	229	9,928	885	24,148	30,027	1,039	5,198	1,726	251	Total
ग्रामीण	64,414	5,150	169	8,055	726	21,122	25,173	697	2,231	869	222	Rural
नगरीय	14,783	616	60	1,873	159	3,026	4,854	342	2,967	857	29	Urban
<b>जिला - बीदर 558/District - Bidar 558</b>												
योग	72,489	3,852	289	12,184	1,078	19,646	29,539	901	3,897	625	478	Total
ग्रामीण	59,905	3,548	217	10,595	936	16,509	23,942	604	2,781	354	419	Rural
नगरीय	12,584	304	72	1,589	142	3,137	5,597	297	1,116	271	59	Urban
<b>जिला - रायचूरू 559/District - Raichur 559</b>												
योग	71,708	11,958	487	12,098	909	14,416	16,968	431	12,081	1,798	562	Total
ग्रामीण	55,665	9,710	404	10,147	818	12,406	14,474	237	5,905	1,092	472	Rural
नगरीय	16,043	2,248	83	1,951	91	2,010	2,494	194	6,176	706	90	Urban

**ज ज-2 ख अ.जा.: अनुसूचित जाति के परिवारों द्वारा धारित जनगणना मकानों की दीवार में प्रयुक्त प्रमुख सामग्री के अनुसार परिवार  
HH-2 B SC: SCHEDULED CASTE HOUSEHOLDS BY PREDOMINANT MATERIAL OF WALL OF CENSUS HOUSES OCCUPIED BY THEM**

योग ग्रामीण नगरीय	परिवारों की कुल संख्या/ Total number of households	दीवार की सामग्री/Material of Wall										Total Rural Urban
		घास/फूस/ बांस आदि/ Grass/ Thatch/ Bamboo etc.	प्लास्टिक/ पोलिथिन/ Plastic/ Polythene	मिट्टी/ कच्ची ईंट/ Mud/ Unburnt brick	लकड़ी/ Wood	पत्थर (मसाला/गारे के साथ नहीं)/ Stone not packed with Mortar	पत्थर (मसाला/गारे के साथ)/ Stone packed with Mortar	जी.आई./धातु/ एस्बेस्टस चादरें/ G.I./Metal/ Asbestos sheets	पक्की ईंट/ Burnt Brick	कंक्रीट/ Concrete	अन्य कोई सामग्री/ Any other material	
1	2	3	4	5	6	7	8	9	10	11	12	1
<b>जिला - कोप्पल 560/District - Koppal 560</b>												
योग	43,621	3,716	243	7,005	278	9,447	13,783	158	7,278	1,169	544	Total
ग्रामीण	37,201	2,851	126	6,170	234	8,681	12,248	130	5,237	1,019	505	Rural
नगरीय	6,420	865	117	835	44	766	1,535	28	2,041	150	39	Urban
<b>जिला - गदग 561/District - Gadag 561</b>												
योग	32,512	2,866	95	7,449	375	7,586	7,623	172	5,272	729	345	Total
ग्रामीण	23,361	1,989	51	5,264	304	6,347	5,878	160	2,799	283	286	Rural
नगरीय	9,151	877	44	2,185	71	1,239	1,745	12	2,473	446	59	Urban
<b>जिला - धारवाड़ 562/District - Dharwad 562</b>												
योग	34,603	1,228	152	11,838	260	2,834	2,761	69	12,761	2,604	96	Total
ग्रामीण	13,514	593	46	6,432	88	865	718	12	4,484	233	43	Rural
नगरीय	21,089	635	106	5,406	172	1,969	2,043	57	8,277	2,371	53	Urban
<b>जिला - उत्तर कन्नडा 563/District - Uttara Kannada 563</b>												
योग	26,199	971	77	7,327	179	3,102	9,392	20	4,433	670	28	Total
ग्रामीण	18,068	733	53	5,290	97	1,997	6,752	5	2,832	288	21	Rural
नगरीय	8,131	238	24	2,037	82	1,105	2,640	15	1,601	382	7	Urban
<b>जिला - हावेरी 564/District - Haveri 564</b>												
योग	43,006	2,205	168	17,638	389	7,345	6,101	29	8,507	511	113	Total
ग्रामीण	37,029	1,995	126	15,855	348	6,763	5,291	26	6,275	250	100	Rural
नगरीय	5,977	210	42	1,783	41	582	810	3	2,232	261	13	Urban
<b>जिला - बल्लारी 565/District - Bellary 565</b>												
योग	91,406	8,487	455	11,567	645	15,637	21,500	621	29,128	2,875	491	Total
ग्रामीण	63,035	5,732	231	7,568	484	11,643	15,785	518	19,329	1,421	324	Rural
नगरीय	28,371	2,755	224	3,999	161	3,994	5,715	103	9,799	1,454	167	Urban

**ज ज-2 ख अ.जा.: अनुसूचित जाति के परिवारों द्वारा धारित जनगणना मकानों की दीवार में प्रयुक्त प्रमुख सामग्री के अनुसार परिवार  
HH-2 B SC: SCHEDULED CASTE HOUSEHOLDS BY PREDOMINANT MATERIAL OF WALL OF CENSUS HOUSES OCCUPIED BY THEM**

योग ग्रामीण नगरीय	परिवारों की कुल संख्या/ Total number of households	दीवार की सामग्री/Material of Wall										Total Rural Urban
		घास/फूस/ बांस आदि/ Grass/ Thatch/ Bamboo etc.	प्लास्टिक/ पोलिथिन/ Plastic/ Polythene	मिट्टी/ कच्ची ईंट/ Mud/ Unburnt brick	लकड़ी/ Wood	पत्थर (मसाला/गारे के साथ नहीं)/ Stone not packed with Mortar	पत्थर (मसाला/गारे के साथ)/ Stone packed with Mortar	जी.आई./धातु/ एस्बेस्टस चादरें/ G.I./Metal/ Asbestos sheets	पक्की ईंट/ Burnt Brick	कंक्रीट/ Concrete	अन्य कोई सामग्री/ Any other material	
1	2	3	4	5	6	7	8	9	10	11	12	1
<b>जिला - चित्रदुर्गा 566/District - Chitradurga 566</b>												
योग	80,236	7,963	244	18,856	866	14,140	10,044	91	26,251	1,371	410	Total
ग्रामीण	68,694	6,835	196	16,903	815	12,751	8,943	58	21,270	554	369	Rural
नगरीय	11,542	1,128	48	1,953	51	1,389	1,101	33	4,981	817	41	Urban
<b>जिला - दावणगेरे 567/District - Davanagere 567</b>												
<b>योग</b>												
ग्रामीण	63,360	3,808	235	23,282	842	7,979	4,554	54	21,773	628	205	Rural
नगरीय	14,855	820	71	3,758	64	1,124	1,324	21	6,469	1,099	105	Urban
<b>जिला - शिमोगा 568/District - Shimoga 568</b>												
योग	68,209	4,722	253	28,162	332	3,694	4,120	39	25,554	1,226	107	Total
ग्रामीण	50,226	4,275	194	22,497	226	2,274	2,326	29	18,056	264	85	Rural
नगरीय	17,983	447	59	5,665	106	1,420	1,794	10	7,498	962	22	Urban
<b>जिला - उदुपी 569/District - Udupi 569</b>												
योग	14,912	519	39	4,369	52	1,585	8,047	13	207	54	27	Total
ग्रामीण	11,223	324	21	3,608	44	1,193	5,881	9	104	18	21	Rural
नगरीय	3,689	195	18	761	8	392	2,166	4	103	36	6	Urban
<b>जिला - चिक्मगलूरू 570/District - Chikmagalur 570</b>												
योग	56,686	3,200	318	26,998	294	1,972	3,074	31	19,630	1,057	112	Total
ग्रामीण	49,304	2,958	241	24,420	270	1,705	2,528	28	16,279	775	100	Rural
नगरीय	7,382	242	77	2,578	24	267	546	3	3,351	282	12	Urban
<b>जिला - तुमकूरू 571/District - Tumkur 571</b>												
योग	117,077	5,357	311	25,805	605	11,492	7,506	109	62,643	2,927	322	Total
ग्रामीण	99,967	4,772	206	21,965	561	10,791	6,789	88	52,336	2,149	310	Rural
नगरीय	17,110	585	105	3,840	44	701	717	21	10,307	778	12	Urban

**ज ज-2 ख अ.जा.: अनुसूचित जाति के परिवारों द्वारा धारित जनगणना मकानों की दीवार में प्रयुक्त प्रमुख सामग्री के अनुसार परिवार  
HH-2 B SC: SCHEDULED CASTE HOUSEHOLDS BY PREDOMINANT MATERIAL OF WALL OF CENSUS HOUSES OCCUPIED BY THEM**

योग ग्रामीण नगरीय	परिवारों की कुल संख्या/ Total number of households	दीवार की सामग्री/Material of Wall										Total Rural Urban
		घास/फूस/ बांस आदि/ Grass/ Thatch/ Bamboo etc.	प्लास्टिक/ पोलिथिन/ Plastic/ Polythene	मिट्टी/ कच्ची ईंट/ Mud/ Unburnt brick	लकड़ी/ Wood	पत्थर (मसाला/गारे के साथ नहीं)/ Stone not packed with Mortar	पत्थर (मसाला/गारे के साथ)/ Stone packed with Mortar	जी.आई./धातु/ एस्बेस्टस चादरें/ G.I./Metal/ Asbestos sheets	पक्की ईंट/ Burnt Brick	कंक्रीट/ Concrete	अन्य कोई सामग्री/ Any other material	
1	2	3	4	5	6	7	8	9	10	11	12	1
<b>जिला - बेंगलूरु 572/District - Bangalore 572</b>												
योग	281,233	3,164	1,330	31,906	376	21,990	37,683	2,611	138,675	42,698	800	Total
ग्रामीण	43,701	654	113	8,580	87	3,830	4,351	170	21,914	3,946	56	Rural
नगरीय	237,532	2,510	1,217	23,326	289	18,160	33,332	2,441	116,761	38,752	744	Urban
<b>जिला - मंड्या 573/District - Mandya 573</b>												
योग	59,889	2,606	88	18,171	222	5,648	4,512	36	25,393	3,145	68	Total
ग्रामीण	50,353	2,003	64	16,398	203	5,075	3,785	23	21,002	1,738	62	Rural
नगरीय	9,536	603	24	1,773	19	573	727	13	4,391	1,407	6	Urban
<b>जिला - हासन 574/District - Hassan 574</b>												
योग	77,100	2,234	184	43,198	300	1,990	1,759	114	25,777	1,484	60	Total
ग्रामीण	67,348	2,126	167	40,172	249	1,698	1,425	109	20,538	812	52	Rural
नगरीय	9,752	108	17	3,026	51	292	334	5	5,239	672	8	Urban
<b>जिला - दक्षिण कन्नडा 575/District - Dakshina Kannada 575</b>												
योग	30,451	852	126	14,603	133	3,745	10,311	13	301	322	45	Total
ग्रामीण	21,454	715	74	12,050	102	2,681	5,554	6	191	65	16	Rural
नगरीय	8,997	137	52	2,553	31	1,064	4,757	7	110	257	29	Urban
<b>जिला - कोडगु 576/District - Kodagu 576</b>												
योग	17,806	462	149	9,109	50	1,113	1,334	12	5,212	349	16	Total
ग्रामीण	15,759	381	135	8,153	45	1,040	1,193	9	4,489	300	14	Rural
नगरीय	2,047	81	14	956	5	73	141	3	723	49	2	Urban
<b>जिला - मैसूरु 577/District - Mysore 577</b>												
योग	115,655	3,088	252	44,061	382	7,388	7,358	127	45,738	7,007	254	Total
ग्रामीण	82,901	2,453	163	36,321	320	5,165	4,189	58	31,768	2,377	87	Rural
नगरीय	32,754	635	89	7,740	62	2,223	3,169	69	13,970	4,630	167	Urban

**ज ज-2 ख अ.जा.: अनुसूचित जाति के परिवारों द्वारा धारित जनगणना मकानों की दीवार में प्रयुक्त प्रमुख सामग्री के अनुसार परिवार  
HH-2 B SC: SCHEDULED CASTE HOUSEHOLDS BY PREDOMINANT MATERIAL OF WALL OF CENSUS HOUSES OCCUPIED BY THEM**

योग ग्रामीण नगरीय	परिवारों की कुल संख्या/ Total number of households	दीवार की सामग्री/Material of Wall										Total Rural Urban
		घास/फूस/ बांस आदि/ Grass/ Thatch/ Bamboo etc.	प्लास्टिक/ पोलिथिन/ Plastic/ Polythene	मिट्टी/ कच्ची ईंट/ Mud/ Unburnt brick	लकड़ी/ Wood	पत्थर (मसाला/गारे के साथ नहीं)/ Stone not packed with Mortar	पत्थर (मसाला/गारे के साथ)/ Stone packed with Mortar	जी.आई./धातु/ एस्बेस्टस चादरें/ G.I./Metal/ Asbestos sheets	पक्की ईंट/ Burnt Brick	कंक्रीट/ Concrete	अन्य कोई सामग्री/ Any other material	
1	2	3	4	5	6	7	8	9	10	11	12	1
<b>जिला - चामाराजानगर 578/District - Chamarajanagar 578</b>												
योग	57,903	2,174	56	19,831	228	4,628	3,577	84	26,106	1,084	135	Total
ग्रामीण	49,951	1,928	53	17,836	198	4,012	3,063	78	21,906	744	133	Rural
नगरीय	7,952	246	3	1,995	30	616	514	6	4,200	340	2	Urban
<b>जिला - गुलबर्गा 579/District - Gulbarga 579</b>												
योग	114,499	3,381	288	7,809	1,444	45,424	37,626	869	14,375	2,260	1,023	Total
ग्रामीण	85,193	3,106	219	6,093	1,129	37,049	30,067	658	4,830	1,165	877	Rural
नगरीय	29,306	275	69	1,716	315	8,375	7,559	211	9,545	1,095	146	Urban
<b>जिला - यादगिर 580/District - Yadgir 580</b>												
योग	44,983	3,264	166	4,333	575	14,817	17,851	196	2,703	679	399	Total
ग्रामीण	39,659	2,907	141	3,856	508	13,465	15,891	145	1,816	589	341	Rural
नगरीय	5,324	357	25	477	67	1,352	1,960	51	887	90	58	Urban
<b>जिला - कोलार 581/District - Kolar 581</b>												
योग	94,872	1,572	185	24,651	300	7,595	9,860	1,903	43,221	5,355	230	Total
ग्रामीण	67,497	1,369	143	20,896	206	5,071	5,808	38	32,919	946	101	Rural
नगरीय	27,375	203	42	3,755	94	2,524	4,052	1,865	10,302	4,409	129	Urban
<b>जिला - चिक्कबल्लापुरा 582/District - Chikkaballapura 582</b>												
योग	68,163	1,608	194	13,685	230	5,707	4,770	111	40,384	1,334	140	Total
ग्रामीण	60,076	1,524	161	12,668	212	5,130	4,406	104	34,674	1,068	129	Rural
नगरीय	8,087	84	33	1,017	18	577	364	7	5,710	266	11	Urban
<b>जिला - बेंगलुरु ग्रामीण 583/District - Bangalore Rural 583</b>												
योग	45,807	856	189	13,946	197	2,066	2,218	80	24,377	1,814	64	Total
ग्रामीण	39,194	741	135	12,447	191	1,663	1,833	46	20,611	1,469	58	Rural
नगरीय	6,613	115	54	1,499	6	403	385	34	3,766	345	6	Urban

**ज ज-2 ख अ.जा.: अनुसूचित जाति के परिवारों द्वारा धारित जनगणना मकानों की दीवार में प्रयुक्त प्रमुख सामग्री के अनुसार परिवार**  
**HH-2 B SC: SCHEDULED CASTE HOUSEHOLDS BY PREDOMINANT MATERIAL OF WALL OF CENSUS HOUSES OCCUPIED BY THEM**

योग ग्रामीण नगरीय	परिवारों की कुल संख्या/ Total number of households	दीवार की सामग्री/Material of Wall										Total Rural Urban
		घास/फूस/ बांस आदि/ Grass/ Thatch/ Bamboo etc.	प्लास्टिक/ पोलिथिन/ Plastic/ Polythene	मिट्टी/ कच्ची ईंट/ Mud/ Unburnt brick	लकड़ी/ Wood	पत्थर (मसाला/गारे के साथ नहीं)/ Stone not packed with Mortar	पत्थर (मसाला/गारे के साथ)/ Stone packed with Mortar	जी.आई./धातु/ एस्वेस्टस चादरें/ G.I./Metal/ Asbestos sheets	पक्की ईंट/ Burnt Brick	कंक्रीट/ Concrete	अन्य कोई सामग्री/ Any other material	
1	2	3	4	5	6	7	8	9	10	11	12	1
<b>जिला - रामनगरा 584/District - Ramanagara 584</b>												
योग	47,367	2,377	84	14,060	154	2,273	2,769	75	23,531	2,018	26	Total
ग्रामीण	38,861	2,198	76	12,072	134	1,748	2,221	53	18,745	1,590	24	Rural
नगरीय	8,506	179	8	1,988	20	525	548	22	4,786	428	2	Urban

## सारणी के बारे में

**ज.ज.-2ग अ.जा. :** अनुसूचित जाति के परिवारों द्वारा धारित जनगणना मकानों के फर्श में प्रयुक्त प्रमुख सामग्री के अनुसार परिवार

प्रस्तुतीकरण का स्तर: भारत/राज्य/जिला

2001 की जनगणना की तदनुरूपी सारणी: सारणी ज-3ग अ.जा. परिशिष्ट

इस सारणी में प्रयुक्त जनगणना मकानों में रहने वाले परिवारों का वितरण उनके द्वारा धारित जनगणना मकानों के फर्श में लगी प्रमुख सामग्री के अनुसार किया गया है। फर्श की विभिन्न सामग्री को 7 प्रमुख श्रेणियों में समूहबद्ध किया गया है, जैसा सारणी में दर्शाया गया है। फर्श की सामग्री का निर्धारण करने के लिए उस सामग्री को ध्यान में रखा गया है जिससे मकान का अधिकांश फर्श बना हुआ था। इसमें आंकड़े कुल, ग्रामीण और नगरीय क्षेत्रों के लिए अलग-अलग दिए गए हैं। इस सारणी में जनगणना मकानों के फर्श के निर्माण के लिए प्रयोग में लाई गई सामग्री के अनुसार मकानों के स्टॉक की गुणवत्ता दर्शायी गई है।

सभी आंकड़े इलैक्ट्रॉनिक फार्मेट में भी उपलब्ध होंगे।

## About the Table

**HH-2C SC : Scheduled Caste Households by predominant material of floor of census houses occupied by them**

*Level of presentation: India/State/District*

*Corresponding Table of 2001 Census: Table H-3C SC Appendix*

This table gives the distribution of households by the predominant material of floor of the census houses occupied by them. The different materials of floor are grouped into 7 broad categories as shown in the table. For determining the material of the floor, the major portion of which the floor of the house was made has been considered. The data are presented separately for total, rural and urban areas. This table shows the quality of the housing stock in terms of the material used for the construction of floor of the houses in which the households live.

All data will be available in electronic format also.





**ज ज-2 ग अ.जा.: अनुसूचित जाति के परिवारों द्वारा धारित जनगणना मकानों के फर्श में प्रयुक्त प्रमुख सामग्री के अनुसार परिवार**  
**HH-2 C SC: SCHEDULED CASTE HOUSEHOLDS BY PREDOMINANT MATERIAL OF FLOOR OF CENSUS HOUSES OCCUPIED BY THEM**

योग ग्रामीण नगरीय	परिवारों की कुल संख्या/ Total number of households	फर्श पर लगी सामग्री/Material of Floor							Total Rural Urban
		मिट्टी/ Mud	लकड़ी/बांस/ Wood/ Bamboo	पक्की ईंट/ Burnt Brick	पत्थर/ Stone	सीमेंट/ Cement	मोजैक/फर्श की टाइल्स/ Mosaic/ Floor tiles	अन्य कोई सामग्री/ Any other material	
1	2	3	4	5	6	7	8	9	1
<b>राज्य - कर्नाटक 29/STATE - KARNATAKA 29</b>									
योग	2,140,304	721,767	3,987	10,781	446,736	764,138	185,186	7,709	Total
ग्रामीण	1,510,140	657,638	2,912	7,274	330,486	462,927	43,830	5,073	Rural
नगरीय	630,164	64,129	1,075	3,507	116,250	301,211	141,356	2,636	Urban
<b>जिला - बेल्गांव 555/District - Belgaum 555</b>									
योग	116,164	54,917	228	417	31,432	14,890	13,481	799	Total
ग्रामीण	90,461	50,015	169	287	24,302	7,882	7,278	528	Rural
नगरीय	25,703	4,902	59	130	7,130	7,008	6,203	271	Urban
<b>जिला - बागलकोटे 556/District - Bagalkot 556</b>									
योग	58,336	18,012	176	67	29,201	5,975	4,730	175	Total
ग्रामीण	42,766	15,370	142	50	21,199	4,104	1,764	137	Rural
नगरीय	15,570	2,642	34	17	8,002	1,871	2,966	38	Urban
<b>जिला - बिजापुर 557/District - Bijapur 557</b>									
योग	79,197	23,767	374	173	42,586	3,914	8,078	305	Total
ग्रामीण	64,414	22,254	328	132	34,565	3,134	3,880	121	Rural
नगरीय	14,783	1,513	46	41	8,021	780	4,198	184	Urban
<b>जिला - बीदर 558/District - Bidar 558</b>									
योग	72,489	45,426	277	186	21,272	2,988	2,059	281	Total
ग्रामीण	59,905	42,084	203	144	14,023	2,294	911	246	Rural
नगरीय	12,584	3,342	74	42	7,249	694	1,148	35	Urban
<b>जिला - रायचूरू 559/District - Raichur 559</b>									
योग	71,708	28,334	369	394	31,509	7,838	3,018	246	Total
ग्रामीण	55,665	25,690	277	287	22,659	5,411	1,132	209	Rural
नगरीय	16,043	2,644	92	107	8,850	2,427	1,886	37	Urban

**ज ज-2 ग अ.जा.: अनुसूचित जाति के परिवारों द्वारा धारित जनगणना मकानों के फर्श में प्रयुक्त प्रमुख सामग्री के अनुसार परिवार**  
**HH-2 C SC: SCHEDULED CASTE HOUSEHOLDS BY PREDOMINANT MATERIAL OF FLOOR OF CENSUS HOUSES OCCUPIED BY THEM**

योग ग्रामीण नगरीय	परिवारों की कुल संख्या/ Total number of households	फर्श पर लगी सामग्री/Material of Floor							Total Rural Urban
		मिट्टी/ Mud	लकड़ी/बांस/ Wood/ Bamboo	पक्की ईंट/ Burnt Brick	पत्थर/ Stone	सीमेंट/ Cement	मोजैक/फर्श की टाइल्स/ Mosaic/ Floor tiles	अन्य कोई सामग्री/ Any other material	
1	2	3	4	5	6	7	8	9	1
<b>जिला - कोप्पल 560/District - Koppal 560</b>									
योग	43,621	15,342	116	95	19,678	6,310	1,881	199	Total
ग्रामीण	37,201	14,132	95	84	16,423	5,087	1,188	192	Rural
नगरीय	6,420	1,210	21	11	3,255	1,223	693	7	Urban
<b>जिला - गदग 561/District - Gadag 561</b>									
योग	32,512	13,489	73	144	13,549	3,378	1,532	347	Total
ग्रामीण	23,361	11,729	58	126	8,090	2,542	481	335	Rural
नगरीय	9,151	1,760	15	18	5,459	836	1,051	12	Urban
<b>जिला - धारवाड़ 562/District - Dharwad 562</b>									
योग	34,603	10,803	77	281	12,912	4,600	5,852	78	Total
ग्रामीण	13,514	8,542	9	36	3,339	1,327	241	20	Rural
नगरीय	21,089	2,261	68	245	9,573	3,273	5,611	58	Urban
<b>जिला - उत्तर कन्नडा 563/District - Uttara Kannada 563</b>									
योग	26,199	10,387	28	65	1,396	12,735	1,577	11	Total
ग्रामीण	18,068	8,753	18	47	643	7,901	703	3	Rural
नगरीय	8,131	1,634	10	18	753	4,834	874	8	Urban
<b>जिला - हावेरी 564/District - Haveri 564</b>									
योग	43,006	26,926	65	169	9,691	4,724	1,421	10	Total
ग्रामीण	37,029	25,554	53	146	7,323	3,453	490	10	Rural
नगरीय	5,977	1,372	12	23	2,368	1,271	931	0	Urban
<b>जिला - बल्लारी 565/District - Bellary 565</b>									
योग	91,406	23,681	305	365	50,026	10,839	5,826	364	Total
ग्रामीण	63,035	19,936	170	166	34,430	6,611	1,554	168	Rural
नगरीय	28,371	3,745	135	199	15,596	4,228	4,272	196	Urban

**ज ज-2 ग अ.जा.: अनुसूचित जाति के परिवारों द्वारा धारित जनगणना मकानों के फर्श में प्रयुक्त प्रमुख सामग्री के अनुसार परिवार**  
**HH-2 C SC: SCHEDULED CASTE HOUSEHOLDS BY PREDOMINANT MATERIAL OF FLOOR OF CENSUS HOUSES OCCUPIED BY THEM**

योग ग्रामीण नगरीय	परिवारों की कुल संख्या/ Total number of households	फर्श पर लगी सामग्री/Material of Floor							Total Rural Urban
		मिट्टी/ Mud	लकड़ी/बांस/ Wood/ Bamboo	पक्की ईंट/ Burnt Brick	पत्थर/ Stone	सीमेंट/ Cement	मोजैक/फर्श की टाइल्स/ Mosaic/ Floor tiles	अन्य कोई सामग्री/ Any other material	
1	2	3	4	5	6	7	8	9	1
<b>जिला - चित्रदुर्गा 566/District - Chitradurga 566</b>									
योग	80,236	41,869	177	288	18,450	16,047	3,264	141	Total
ग्रामीण	68,694	39,898	153	203	16,027	11,089	1,230	94	Rural
नगरीय	11,542	1,971	24	85	2,423	4,958	2,034	47	Urban
<b>जिला - दावणगेरे 567/District - Davanagere 567</b>									
योग	78,215	42,395	175	251	18,133	12,641	4,559	61	Total
ग्रामीण	63,360	40,147	149	177	13,832	7,569	1,442	44	Rural
नगरीय	14,855	2,248	26	74	4,301	5,072	3,117	17	Urban
<b>जिला - शिमोगा 568/District - Shimoga 568</b>									
योग	68,209	36,865	79	416	966	26,767	3,046	70	Total
ग्रामीण	50,226	33,985	70	263	757	14,510	598	43	Rural
नगरीय	17,983	2,880	9	153	209	12,257	2,448	27	Urban
<b>जिला - उडुपी 569/District - Udupi 569</b>									
योग	14,912	2,463	15	66	154	11,436	774	4	Total
ग्रामीण	11,223	2,090	10	51	118	8,545	408	1	Rural
नगरीय	3,689	373	5	15	36	2,891	366	3	Urban
<b>जिला - चिक्मगलूरू 570/District - Chikmagalur 570</b>									
योग	56,686	27,142	81	358	4,788	22,749	1,521	47	Total
ग्रामीण	49,304	25,568	75	325	4,240	18,429	629	38	Rural
नगरीय	7,382	1,574	6	33	548	4,320	892	9	Urban
<b>जिला - तुमकूरू 571/District - Tumkur 571</b>									
योग	117,077	34,125	124	600	24,103	51,916	5,549	660	Total
ग्रामीण	99,967	31,941	106	478	22,242	42,838	1,790	572	Rural
नगरीय	17,110	2,184	18	122	1,861	9,078	3,759	88	Urban

**ज ज-2 ग अ.जा.: अनुसूचित जाति के परिवारों द्वारा धारित जनगणना मकानों के फर्श में प्रयुक्त प्रमुख सामग्री के अनुसार परिवार**  
**HH-2 C SC: SCHEDULED CASTE HOUSEHOLDS BY PREDOMINANT MATERIAL OF FLOOR OF CENSUS HOUSES OCCUPIED BY THEM**

योग ग्रामीण नगरीय	परिवारों की कुल संख्या/ Total number of households	फर्श पर लगी सामग्री/Material of Floor							Total Rural Urban
		मिट्टी/ Mud	लकड़ी/बांस/ Wood/ Bamboo	पक्की ईंट/ Burnt Brick	पत्थर/ Stone	सीमेंट/ Cement	मोजैक/फर्श की टाइल्स/ Mosaic/ Floor tiles	अन्य कोई सामग्री/ Any other material	
1	2	3	4	5	6	7	8	9	1
<b>जिला - बेंगलूरु 572/District - Bangalore 572</b>									
योग	281,233	16,832	308	1,581	2,851	178,005	80,508	1,148	Total
ग्रामीण	43,701	6,085	34	286	889	30,603	5,708	96	Rural
नगरीय	237,532	10,747	274	1,295	1,962	147,402	74,800	1,052	Urban
<b>जिला - मंड्या 573/District - Mandya 573</b>									
योग	59,889	23,170	50	518	163	33,615	2,152	221	Total
ग्रामीण	50,353	21,511	39	450	124	27,412	608	209	Rural
नगरीय	9,536	1,659	11	68	39	6,203	1,544	12	Urban
<b>जिला - हासन 574/District - Hassan 574</b>									
योग	77,100	32,032	76	499	3,440	38,732	2,249	72	Total
ग्रामीण	67,348	31,105	73	476	3,193	31,863	592	46	Rural
नगरीय	9,752	927	3	23	247	6,869	1,657	26	Urban
<b>जिला - दक्षिण कन्नडा 575/District - Dakshina Kannada 575</b>									
योग	30,451	12,935	23	170	263	15,662	1,373	25	Total
ग्रामीण	21,454	11,555	20	134	108	9,343	284	10	Rural
नगरीय	8,997	1,380	3	36	155	6,319	1,089	15	Urban
<b>जिला - कोडगु 576/District - Kodagu 576</b>									
योग	17,806	7,762	13	130	32	9,413	445	11	Total
ग्रामीण	15,759	7,423	13	110	31	7,934	237	11	Rural
नगरीय	2,047	339	0	20	1	1,479	208	0	Urban
<b>जिला - मैसूरु 577/District - Mysore 577</b>									
योग	115,655	36,481	101	1,007	617	68,400	8,455	594	Total
ग्रामीण	82,901	33,570	81	855	471	46,611	912	401	Rural
नगरीय	32,754	2,911	20	152	146	21,789	7,543	193	Urban

**ज ज-2 ग अ.जा.: अनुसूचित जाति के परिवारों द्वारा धारित जनगणना मकानों के फर्श में प्रयुक्त प्रमुख सामग्री के अनुसार परिवार**  
**HH-2 C SC: SCHEDULED CASTE HOUSEHOLDS BY PREDOMINANT MATERIAL OF FLOOR OF CENSUS HOUSES OCCUPIED BY THEM**

योग ग्रामीण नगरीय	परिवारों की कुल संख्या/ Total number of households	फर्श पर लगी सामग्री/Material of Floor							Total Rural Urban
		मिट्टी/ Mud	लकड़ी/बांस/ Wood/ Bamboo	पक्की ईंट/ Burnt Brick	पत्थर/ Stone	सीमेंट/ Cement	मोजैक/फर्श की टाइल्स/ Mosaic/ Floor tiles	अन्य कोई सामग्री/ Any other material	
1	2	3	4	5	6	7	8	9	1
<b>जिला - चामाराजानगर 578/District - Chamarajanagar 578</b>									
योग	57,903	13,717	46	625	544	40,508	1,582	881	Total
ग्रामीण	49,951	13,098	41	539	413	34,422	582	856	Rural
नगरीय	7,952	619	5	86	131	6,086	1,000	25	Urban
<b>जिला - गुलबर्गा 579/District - Gulbarga 579</b>									
योग	114,499	25,221	268	223	80,848	3,590	3,864	485	Total
ग्रामीण	85,193	23,767	202	95	57,172	2,019	1,612	326	Rural
नगरीय	29,306	1,454	66	128	23,676	1,571	2,252	159	Urban
<b>जिला - यादगिर 580/District - Yadgir 580</b>									
योग	44,983	17,216	122	92	21,411	4,915	1,138	89	Total
ग्रामीण	39,659	16,070	117	78	18,146	4,578	601	69	Rural
नगरीय	5,324	1,146	5	14	3,265	337	537	20	Urban
<b>जिला - कोलार 581/District - Kolar 581</b>									
योग	94,872	29,927	74	696	1,020	56,267	6,809	79	Total
ग्रामीण	67,497	27,898	55	449	693	35,969	2,408	25	Rural
नगरीय	27,375	2,029	19	247	327	20,298	4,401	54	Urban
<b>जिला - चिक्कबल्लापुरा 582/District - Chikkaballapura 582</b>									
योग	68,163	23,473	70	278	4,586	36,827	2,814	115	Total
ग्रामीण	60,076	22,492	62	241	4,076	31,687	1,418	100	Rural
नगरीय	8,087	981	8	37	510	5,140	1,396	15	Urban
<b>जिला - बेंगलुरु ग्रामीण 583/District - Bangalore Rural 583</b>									
योग	45,807	12,378	37	280	939	28,239	3,834	100	Total
ग्रामीण	39,194	11,658	36	264	831	23,869	2,446	90	Rural
नगरीय	6,613	720	1	16	108	4,370	1,388	10	Urban

**ज ज-2 ग अ.जा.: अनुसूचित जाति के परिवारों द्वारा धारित जनगणना मकानों के फर्श में प्रयुक्त प्रमुख सामग्री के अनुसार परिवार**  
**HH-2 C SC: SCHEDULED CASTE HOUSEHOLDS BY PREDOMINANT MATERIAL OF FLOOR OF CENSUS HOUSES OCCUPIED BY THEM**

योग ग्रामीण नगरीय	परिवारों की कुल संख्या/ Total number of households	फर्श पर लगी सामग्री/Material of Floor							Total Rural Urban
		मिट्टी/ Mud	लकड़ी/बांस/ Wood/ Bamboo	पक्की ईंट/ Burnt Brick	पत्थर/ Stone	सीमेंट/ Cement	मोजैक/फर्श की टाइल्स/ Mosaic/ Floor tiles	अन्य कोई सामग्री/ Any other material	
1	2	3	4	5	6	7	8	9	1
<b>जिला - रामनगरा 584/District - Ramanagara 584</b>									
योग	47,367	14,680	60	347	176	30,218	1,795	91	Total
ग्रामीण	38,861	13,718	54	295	127	23,891	703	73	Rural
नगरीय	8,506	962	6	52	49	6,327	1,092	18	Urban

## सारणी के बारे में

**ज.ज.-3 अ.जा. : अनुसूचित जाति के परिवारों द्वारा धारित जनगणना मकानों की छत और दीवार में प्रयुक्त प्रमुख सामग्री के अनुसार परिवार**

प्रस्तुतीकरण का स्तर: भारत/राज्य/जिला

2001 की जनगणना की तदनुरूपी सारणी: नई सारणी

इस सारणी में प्रयुक्त जनगणना मकानों में रहने वाले परिवारों का उनके द्वारा धारित जनगणना मकानों की छत और दीवार में लगी प्रमुख सामग्री के अनुसार वितरण किया गया है। छत और दीवार की सामग्री को 10 प्रमुख श्रेणियों में रखा गया है। यह सारणी परस्पर वर्गीकृत सारणी के रूप में प्रस्तुत ज ज-3क और ज ज-3ख सारणियों को मिलाकर बनी है। इस सारणी में छत और दीवार तैयार करने के लिए प्रयुक्त सामग्री के संयोजन के संबंध में सामग्री के स्टॉक की गुणवत्ता दर्शायी गई है। आंकड़े योग, ग्रामीण और नगरीय क्षेत्रों के लिए अलग-अलग प्रस्तुत किए गए हैं।

सभी आंकड़े इलैक्ट्रोनिक फार्मेट में भी उपलब्ध होंगे।

## About the Table

**HH-3 SC : Scheduled Caste households by predominant materials of roof and wall of census houses occupied by them**

Level of presentation: India/State/District

Corresponding Table of 2001 Census: New Table

This table gives the distribution of households by predominant material of roof and wall of the census houses occupied by them. The material of roof and wall each are grouped into 10 broad categories. This table is the combination of the Tables HH-3A and HH-3B presented as a cross-classified table. It gives the quality of housing stock with respect to the combination of materials used for construction of roof and wall. The data are presented separately for total, rural and urban areas.

All data will be available in electronic format also.





**ज ज-3 अ.जा.: अनुसूचित जाति के परिवारों द्वारा धारित जनगणना मकानों की छत और दीवार में प्रयुक्त प्रमुख सामग्री के अनुसार परिवार  
HH-3 SC: SCHEDULED CASTE HOUSEHOLDS BY PREDOMINANT MATERIALS OF ROOF AND WALL OF CENSUS HOUSES OCCUPIED BY THEM**

दीवार की सामग्री	परिवारों की कुल संख्या/ Total number of households	छत की सामग्री/Material of Roof									Material of wall
		घास/फूस/बांस/लकड़ी/मिट्टी आदि/ Grass/Thatch/Bamboo/Wood/Mud etc.	प्लास्टिक/पोलिथिन/ Plastic/Polythene	हस्त निर्मित टाइल्स/ Hand made Tiles	मशीन निर्मित टाइल्स/ Machine made Tiles	पक्की ईंट/ Burnt Brick	पत्थर/स्लेट/ Stone/Slate	जी.आई./धातु/ एस्बेस्टस चादरें/ G.I./Metal/Asbestos sheets	कंक्रीट/ Concrete	अन्य कोई/ Any other	
1	2	3	4	5	6	7	8	9	10	11	1
<b>राज्य - कर्नाटक 29/STATE - KARNATAKA 29</b>											
<b>योग/Total</b>											
सभी सामग्री	2,140,304	223,510	14,400	206,656	599,163	10,304	239,284	523,849	314,862	8,276	All Material
घास/फूस/बांस आदि	109,227	61,613	1,963	6,383	13,656	327	3,778	21,098	0	409	Grass/thatch/bamboo etc.
प्लास्टिक/पोलिथिन	7,715	1,308	3,250	622	1,165	27	449	848	0	46	Plastic/Polythene
मिट्टी/कच्ची ईंट	521,522	57,259	3,128	105,165	237,944	2,231	29,819	76,029	8,335	1,612	Mud/unburnt brick
लकड़ी	15,080	2,523	316	1,698	4,188	455	2,149	3,625	0	126	Wood
पत्थर (मसाला/गारे के साथ नहीं)	308,163	47,535	1,715	23,512	63,262	2,593	57,808	81,430	28,587	1,721	Stone not packed with mortar
पत्थर (मसाला/गारे के साथ)	368,165	40,107	1,339	18,161	68,992	1,308	51,715	115,921	69,162	1,460	Stone packed with mortar
जी.आई./धातु/एस्बेस्टस चादरें	11,664	265	88	561	443	96	979	8,339	818	75	G.I./metal/asbestos sheets
पक्की ईंट	693,016	10,484	2,186	46,330	198,694	2,938	86,655	189,438	154,990	1,301	Burnt brick
कंक्रीट	97,670	1,420	317	3,557	9,751	299	5,047	24,637	52,486	156	Concrete
अन्य कोई	8,082	996	98	667	1,068	30	885	2,484	484	1,370	Any other

**ज ज-3 अ.जा.: अनुसूचित जाति के परिवारों द्वारा धारित जनगणना मकानों की छत और दीवार में प्रयुक्त प्रमुख सामग्री के अनुसार परिवार  
HH-3 SC: SCHEDULED CASTE HOUSEHOLDS BY PREDOMINANT MATERIALS OF ROOF AND WALL OF CENSUS HOUSES OCCUPIED BY THEM**

1	2	3	4	5	6	7	8	9	10	11	1
<b>ग्रामीण/Rural</b>											
सभी सामग्री	1,510,140	191,549	8,303	163,437	522,120	6,495	193,942	348,480	69,508	6,306	All Material
घास/फूस/बांस आदि	89,238	51,137	1,190	5,003	11,726	226	2,943	16,682	0	331	Grass/thatch/bamboo etc.
प्लास्टिक/पोलिथिन	4,541	970	1,314	448	908	17	303	555	0	26	Plastic/Polythene
मिट्टी/कच्ची ईंट	422,565	48,296	1,993	85,602	210,141	1,457	22,883	48,748	2,253	1,192	Mud/unburnt brick
लकड़ी	12,269	2,151	267	1,360	3,663	343	1,690	2,698	0	97	Wood
पत्थर (मसाला/गारे के साथ नहीं)	241,249	43,732	1,233	19,384	55,671	1,682	48,149	60,989	8,917	1,492	Stone not packed with mortar
पत्थर (मसाला/गारे के साथ)	265,504	36,398	984	14,485	57,865	848	43,126	87,835	22,780	1,183	Stone packed with mortar
जी.आई/धातु/एस्बेस्टस चादरें	5,327	195	25	149	222	18	410	4,086	180	42	G.I./metal/asbestos sheets
पक्की ईंट	433,812	7,120	1,144	34,659	173,734	1,811	71,032	115,787	27,566	959	Burnt brick
कंक्रीट	29,690	771	91	1,773	7,271	83	2,627	9,325	7,671	78	Concrete
अन्य कोई	5,945	779	62	574	919	10	779	1,775	141	906	Any other
<b>नगरीय/Urban</b>											
सभी सामग्री	630,164	31,961	6,097	43,219	77,043	3,809	45,342	175,369	245,354	1,970	All Material
घास/फूस/बांस आदि	19,989	10,476	773	1,380	1,930	101	835	4,416	0	78	Grass/thatch/bamboo etc.
प्लास्टिक/पोलिथिन	3,174	338	1,936	174	257	10	146	293	0	20	Plastic/Polythene
मिट्टी/कच्ची ईंट	98,957	8,963	1,135	19,563	27,803	774	6,936	27,281	6,082	420	Mud/unburnt brick
लकड़ी	2,811	372	49	338	525	112	459	927	0	29	Wood
पत्थर (मसाला/गारे के साथ नहीं)	66,914	3,803	482	4,128	7,591	911	9,659	20,441	19,670	229	Stone not packed with mortar
पत्थर (मसाला/गारे के साथ)	102,661	3,709	355	3,676	11,127	460	8,589	28,086	46,382	277	Stone packed with mortar
जी.आई/धातु/एस्बेस्टस चादरें	6,337	70	63	412	221	78	569	4,253	638	33	G.I./metal/asbestos sheets
पक्की ईंट	259,204	3,364	1,042	11,671	24,960	1,127	15,623	73,651	127,424	342	Burnt brick
कंक्रीट	67,980	649	226	1,784	2,480	216	2,420	15,312	44,815	78	Concrete
अन्य कोई	2,137	217	36	93	149	20	106	709	343	464	Any other

**ज ज-3 अ.जा.: अनुसूचित जाति के परिवारों द्वारा धारित जनगणना मकानों की छत और दीवार में प्रयुक्त प्रमुख सामग्री के अनुसार परिवार  
HH-3 SC: SCHEDULED CASTE HOUSEHOLDS BY PREDOMINANT MATERIALS OF ROOF AND WALL OF CENSUS HOUSES OCCUPIED BY THEM**

1	2	3	4	5	6	7	8	9	10	11	1
<b>जिला - बेलगांव 555/District - Belgaum 555</b>											
<b>योग/Total</b>											
सभी सामग्री	116,164	8,668	940	19,866	56,310	495	4,285	12,756	12,423	421	All Material
घास/फूस/बांस आदि	7,331	3,308	146	617	1,379	28	304	1,523	0	26	Grass/thatch/bamboo etc.
प्लास्टिक/पोलिथिन	571	43	276	45	147	3	15	41	0	1	Plastic/Polythene
मिट्टी/कच्ची ईंट	28,738	1,351	170	8,870	15,906	72	712	1,316	286	55	Mud/unburnt brick
लकड़ी	1,427	115	23	274	705	82	56	168	0	4	Wood
पत्थर (मसाला/गारे के साथ नहीं)	22,716	1,849	87	4,176	12,716	151	755	1,953	947	82	Stone not packed with mortar
पत्थर (मसाला/गारे के साथ)	24,945	1,616	87	3,175	13,425	75	849	2,754	2,848	116	Stone packed with mortar
जी.आई/धातु/एस्बेस्टस चादरें	429	7	4	22	49	3	52	263	22	7	G.I./metal/asbestos sheets
पक्की ईंट	23,627	266	120	2,266	10,267	58	1,301	4,132	5,144	73	Burnt brick
कंक्रीट	5,897	84	25	330	1,505	21	182	573	3,158	19	Concrete
अन्य कोई	483	29	2	91	211	2	59	33	18	38	Any other
<b>ग्रामीण/Rural</b>											
सभी सामग्री	90,461	7,689	574	15,745	48,286	346	3,602	10,321	3,571	327	All Material
घास/फूस/बांस आदि	6,446	3,044	79	494	1,051	18	279	1,459	0	22	Grass/thatch/bamboo etc.
प्लास्टिक/पोलिथिन	288	31	115	23	88	2	7	22	0	0	Plastic/Polythene
मिट्टी/कच्ची ईंट	23,152	1,137	123	6,906	13,179	52	605	960	146	44	Mud/unburnt brick
लकड़ी	1,207	81	15	218	630	71	48	140	0	4	Wood
पत्थर (मसाला/गारे के साथ नहीं)	19,674	1,647	68	3,702	11,362	103	660	1,646	418	68	Stone not packed with mortar
पत्थर (मसाला/गारे के साथ)	21,008	1,441	78	2,713	12,267	45	731	2,377	1,254	102	Stone packed with mortar
जी.आई/धातु/एस्बेस्टस चादरें	280	6	2	16	33	2	35	170	11	5	G.I./metal/asbestos sheets
पक्की ईंट	15,716	217	81	1,428	8,470	48	1,080	3,279	1,062	51	Burnt brick
कंक्रीट	2,290	57	11	171	1,018	3	99	244	674	13	Concrete
अन्य कोई	400	28	2	74	188	2	58	24	6	18	Any other
<b>नगरीय/Urban</b>											
सभी सामग्री	25,703	979	366	4,121	8,024	149	683	2,435	8,852	94	All Material
घास/फूस/बांस आदि	885	264	67	123	328	10	25	64	0	4	Grass/thatch/bamboo etc.
प्लास्टिक/पोलिथिन	283	12	161	22	59	1	8	19	0	1	Plastic/Polythene
मिट्टी/कच्ची ईंट	5,586	214	47	1,964	2,727	20	107	356	140	11	Mud/unburnt brick
लकड़ी	220	34	8	56	75	11	8	28	0	0	Wood
पत्थर (मसाला/गारे के साथ नहीं)	3,042	202	19	474	1,354	48	95	307	529	14	Stone not packed with mortar
पत्थर (मसाला/गारे के साथ)	3,937	175	9	462	1,158	30	118	377	1,594	14	Stone packed with mortar
जी.आई/धातु/एस्बेस्टस चादरें	149	1	2	6	16	1	17	93	11	2	G.I./metal/asbestos sheets
पक्की ईंट	7,911	49	39	838	1,797	10	221	853	4,082	22	Burnt brick
कंक्रीट	3,607	27	14	159	487	18	83	329	2,484	6	Concrete
अन्य कोई	83	1	0	17	23	0	1	9	12	20	Any other

**ज ज-3 अ.जा.: अनुसूचित जाति के परिवारों द्वारा धारित जनगणना मकानों की छत और दीवार में प्रयुक्त प्रमुख सामग्री के अनुसार परिवार  
HH-3 SC: SCHEDULED CASTE HOUSEHOLDS BY PREDOMINANT MATERIALS OF ROOF AND WALL OF CENSUS HOUSES OCCUPIED BY THEM**

1	2	3	4	5	6	7	8	9	10	11	1
<b>जिला - बागलकोटे 556/District - Bagalkot 556</b>											
<b>योग/Total</b>											
सभी सामग्री	58,336	18,215	558	1,092	1,356	91	2,913	26,274	7,347	490	All Material
घास/फूस/बांस आदि	6,820	2,333	92	113	194	10	387	3,662	0	29	Grass/thatch/bamboo etc.
प्लास्टिक/पोलिथिन	187	32	70	8	6	0	14	52	0	5	Plastic/Polythene
मिट्टी/कच्ची ईट	5,157	2,597	79	159	146	14	328	1,634	112	88	Mud/unburnt brick
लकड़ी	1,009	214	16	43	57	5	115	554	0	5	Wood
पत्थर (मसाला/गारे के साथ नहीं)	14,916	5,762	130	340	389	40	770	5,920	1,413	152	Stone not packed with mortar
पत्थर (मसाला/गारे के साथ)	25,229	6,971	114	370	497	18	1,103	12,001	4,001	154	Stone packed with mortar
जी.आई/धातु/एस्बेस्टस चादरें	1,206	1	2	4	3	0	77	1,107	10	2	G.I./metal/asbestos sheets
पक्की ईट	2,514	138	50	48	42	3	84	1,106	1,041	2	Burnt brick
कंक्रीट	1,155	133	4	5	20	1	28	194	761	9	Concrete
अन्य कोई	143	34	1	2	2	0	7	44	9	44	Any other
<b>ग्रामीण/Rural</b>											
सभी सामग्री	42,766	15,748	357	792	1,167	55	1,880	19,932	2,495	340	All Material
घास/फूस/बांस आदि	5,414	1,955	55	93	179	10	265	2,835	0	22	Grass/thatch/bamboo etc.
प्लास्टिक/पोलिथिन	93	18	26	6	6	0	4	31	0	2	Plastic/Polythene
मिट्टी/कच्ची ईट	3,820	2,129	49	125	126	8	124	1,187	30	42	Mud/unburnt brick
लकड़ी	685	188	13	29	48	4	37	365	0	1	Wood
पत्थर (मसाला/गारे के साथ नहीं)	10,922	4,946	105	225	315	17	474	4,310	424	106	Stone not packed with mortar
पत्थर (मसाला/गारे के साथ)	19,428	6,275	100	281	442	14	904	9,540	1,747	125	Stone packed with mortar
जी.आई/धातु/एस्बेस्टस चादरें	895	1	2	1	0	0	28	862	0	1	G.I./metal/asbestos sheets
पक्की ईट	1,002	100	5	32	39	1	30	664	131	0	Burnt brick
कंक्रीट	394	105	1	0	11	1	9	106	160	1	Concrete
अन्य कोई	113	31	1	0	1	0	5	32	3	40	Any other
<b>नगरीय/Urban</b>											
सभी सामग्री	15,570	2,467	201	300	189	36	1,033	6,342	4,852	150	All Material
घास/फूस/बांस आदि	1,406	378	37	20	15	0	122	827	0	7	Grass/thatch/bamboo etc.
प्लास्टिक/पोलिथिन	94	14	44	2	0	0	10	21	0	3	Plastic/Polythene
मिट्टी/कच्ची ईट	1,337	468	30	34	20	6	204	447	82	46	Mud/unburnt brick
लकड़ी	324	26	3	14	9	1	78	189	0	4	Wood
पत्थर (मसाला/गारे के साथ नहीं)	3,994	816	25	115	74	23	296	1,610	989	46	Stone not packed with mortar
पत्थर (मसाला/गारे के साथ)	5,801	696	14	89	55	4	199	2,461	2,254	29	Stone packed with mortar
जी.आई/धातु/एस्बेस्टस चादरें	311	0	0	3	3	0	49	245	10	1	G.I./metal/asbestos sheets
पक्की ईट	1,512	38	45	16	3	2	54	442	910	2	Burnt brick
कंक्रीट	761	28	3	5	9	0	19	88	601	8	Concrete
अन्य कोई	30	3	0	2	1	0	2	12	6	4	Any other

**ज ज-3 अ.जा.: अनुसूचित जाति के परिवारों द्वारा धारित जनगणना मकानों की छत और दीवार में प्रयुक्त प्रमुख सामग्री के अनुसार परिवार  
HH-3 SC: SCHEDULED CASTE HOUSEHOLDS BY PREDOMINANT MATERIALS OF ROOF AND WALL OF CENSUS HOUSES OCCUPIED BY THEM**

1	2	3	4	5	6	7	8	9	10	11	1
<b>जिला - बिजापुर 557/District - Bijapur 557</b>											
<b>योग/Total</b>											
सभी सामग्री	79,197	27,752	794	812	1,157	151	5,420	31,541	10,694	876	All Material
घास/फूस/बांस आदि	5,766	2,786	84	46	63	14	382	2,354	0	37	Grass/thatch/bamboo etc.
प्लास्टिक/पोलिथिन	229	66	78	3	9	0	20	50	0	3	Plastic/Polythene
मिट्टी/कच्ची ईट	9,928	4,263	201	250	211	20	793	3,541	415	234	Mud/unburnt brick
लकड़ी	885	368	18	15	14	10	90	362	0	8	Wood
पत्थर (मसाला/गारे के साथ नहीं)	24,148	10,342	240	194	537	69	1,836	8,586	2,013	331	Stone not packed with mortar
पत्थर (मसाला/गारे के साथ)	30,027	9,326	127	238	281	24	1,607	13,195	5,041	188	Stone packed with mortar
जी.आई/धातु/एस्बेस्टस चादरें	1,039	30	9	7	1	5	89	842	51	5	G.I./metal/asbestos sheets
पक्की ईट	5,198	327	34	46	23	4	520	2,036	2,183	25	Burnt brick
कंक्रीट	1,726	181	3	10	15	5	57	473	977	5	Concrete
अन्य कोई	251	63	0	3	3	0	26	102	14	40	Any other
<b>ग्रामीण/Rural</b>											
सभी सामग्री	64,414	25,704	593	539	669	105	4,110	27,089	4,827	778	All Material
घास/फूस/बांस आदि	5,150	2,483	81	38	59	13	282	2,158	0	36	Grass/thatch/bamboo etc.
प्लास्टिक/पोलिथिन	169	45	55	2	8	0	11	46	0	2	Plastic/Polythene
मिट्टी/कच्ची ईट	8,055	3,963	166	133	98	16	487	2,717	256	219	Mud/unburnt brick
लकड़ी	726	336	16	13	11	6	67	269	0	8	Wood
पत्थर (मसाला/गारे के साथ नहीं)	21,122	9,865	173	154	283	41	1,591	7,671	1,020	324	Stone not packed with mortar
पत्थर (मसाला/गारे के साथ)	25,173	8,599	84	161	190	19	1,319	11,824	2,843	134	Stone packed with mortar
जी.आई/धातु/एस्बेस्टस चादरें	697	22	6	4	0	4	51	597	8	5	G.I./metal/asbestos sheets
पक्की ईट	2,231	185	11	26	11	3	233	1,393	360	9	Burnt brick
कंक्रीट	869	147	1	5	7	3	44	324	333	5	Concrete
अन्य कोई	222	59	0	3	2	0	25	90	7	36	Any other
<b>नगरीय/Urban</b>											
सभी सामग्री	14,783	2,048	201	273	488	46	1,310	4,452	5,867	98	All Material
घास/फूस/बांस आदि	616	303	3	8	4	1	100	196	0	1	Grass/thatch/bamboo etc.
प्लास्टिक/पोलिथिन	60	21	23	1	1	0	9	4	0	1	Plastic/Polythene
मिट्टी/कच्ची ईट	1,873	300	35	117	113	4	306	824	159	15	Mud/unburnt brick
लकड़ी	159	32	2	2	3	4	23	93	0	0	Wood
पत्थर (मसाला/गारे के साथ नहीं)	3,026	477	67	40	254	28	245	915	993	7	Stone not packed with mortar
पत्थर (मसाला/गारे के साथ)	4,854	727	43	77	91	5	288	1,371	2,198	54	Stone packed with mortar
जी.आई/धातु/एस्बेस्टस चादरें	342	8	3	3	1	1	38	245	43	0	G.I./metal/asbestos sheets
पक्की ईट	2,967	142	23	20	12	1	287	643	1,823	16	Burnt brick
कंक्रीट	857	34	2	5	8	2	13	149	644	0	Concrete
अन्य कोई	29	4	0	0	1	0	1	12	7	4	Any other

**ज ज-3 अ.जा.: अनुसूचित जाति के परिवारों द्वारा धारित जनगणना मकानों की छत और दीवार में प्रयुक्त प्रमुख सामग्री के अनुसार परिवार  
HH-3 SC: SCHEDULED CASTE HOUSEHOLDS BY PREDOMINANT MATERIALS OF ROOF AND WALL OF CENSUS HOUSES OCCUPIED BY THEM**

1	2	3	4	5	6	7	8	9	10	11	1
<b>जिला - बीदर 558/District - Bidar 558</b>											
<b>योग/Total</b>											
सभी सामग्री	72,489	2,076	413	2,529	2,618	431	10,869	45,822	7,392	339	All Material
घास/फूस/बांस आदि	3,852	746	57	182	122	28	447	2,253	0	17	Grass/thatch/bamboo etc.
प्लास्टिक/पोलिथिन	289	42	93	13	7	0	44	87	0	3	Plastic/Polythene
मिट्टी/कच्ची ईट	12,184	492	50	695	524	78	1,948	8,243	114	40	Mud/unburnt brick
लकड़ी	1,078	35	49	48	76	28	328	498	0	16	Wood
पत्थर (मसाला/गारे के साथ नहीं)	19,646	323	60	610	721	136	3,274	12,914	1,513	95	Stone not packed with mortar
पत्थर (मसाला/गारे के साथ)	29,539	363	92	768	723	119	4,177	18,501	4,673	123	Stone packed with mortar
जी.आई/धातु/एस्बेस्टस चादरें	901	5	1	28	51	4	76	699	29	8	G.I./metal/asbestos sheets
पक्की ईट	3,897	56	10	121	358	32	393	2,177	749	1	Burnt brick
कंक्रीट	625	3	0	18	2	3	40	258	300	1	Concrete
अन्य कोई	478	11	1	46	34	3	142	192	14	35	Any other
<b>ग्रामीण/Rural</b>											
सभी सामग्री	59,905	1,874	327	2,239	2,071	371	9,902	40,495	2,315	311	All Material
घास/फूस/बांस आदि	3,548	700	34	178	121	28	365	2,106	0	16	Grass/thatch/bamboo etc.
प्लास्टिक/पोलिथिन	217	32	57	13	2	0	31	79	0	3	Plastic/Polythene
मिट्टी/कच्ची ईट	10,595	447	43	640	423	70	1,647	7,227	60	38	Mud/unburnt brick
लकड़ी	936	22	49	41	69	24	305	417	0	9	Wood
पत्थर (मसाला/गारे के साथ नहीं)	16,509	290	54	548	493	116	3,105	11,343	472	88	Stone not packed with mortar
पत्थर (मसाला/गारे के साथ)	23,942	330	81	646	630	109	3,958	16,592	1,478	118	Stone packed with mortar
जी.आई/धातु/एस्बेस्टस चादरें	604	4	1	11	21	1	33	517	12	4	G.I./metal/asbestos sheets
पक्की ईट	2,781	37	7	102	279	19	294	1,847	195	1	Burnt brick
कंक्रीट	354	3	0	14	1	3	25	220	87	1	Concrete
अन्य कोई	419	9	1	46	32	1	139	147	11	33	Any other
<b>नगरीय/Urban</b>											
सभी सामग्री	12,584	202	86	290	547	60	967	5,327	5,077	28	All Material
घास/फूस/बांस आदि	304	46	23	4	1	0	82	147	0	1	Grass/thatch/bamboo etc.
प्लास्टिक/पोलिथिन	72	10	36	0	5	0	13	8	0	0	Plastic/Polythene
मिट्टी/कच्ची ईट	1,589	45	7	55	101	8	301	1,016	54	2	Mud/unburnt brick
लकड़ी	142	13	0	7	7	4	23	81	0	7	Wood
पत्थर (मसाला/गारे के साथ नहीं)	3,137	33	6	62	228	20	169	1,571	1,041	7	Stone not packed with mortar
पत्थर (मसाला/गारे के साथ)	5,597	33	11	122	93	10	219	1,909	3,195	5	Stone packed with mortar
जी.आई/धातु/एस्बेस्टस चादरें	297	1	0	17	30	3	43	182	17	4	G.I./metal/asbestos sheets
पक्की ईट	1,116	19	3	19	79	13	99	330	554	0	Burnt brick
कंक्रीट	271	0	0	4	1	0	15	38	213	0	Concrete
अन्य कोई	59	2	0	0	2	2	3	45	3	2	Any other

**ज ज-3 अ.जा.: अनुसूचित जाति के परिवारों द्वारा धारित जनगणना मकानों की छत और दीवार में प्रयुक्त प्रमुख सामग्री के अनुसार परिवार  
HH-3 SC: SCHEDULED CASTE HOUSEHOLDS BY PREDOMINANT MATERIALS OF ROOF AND WALL OF CENSUS HOUSES OCCUPIED BY THEM**

1	2	3	4	5	6	7	8	9	10	11	1
<b>जिला - रायचूर 559/District - Raichur 559</b>											
<b>योग/Total</b>											
सभी सामग्री	71,708	23,244	844	2,569	3,695	303	5,040	26,995	8,601	417	All Material
घास/फूस/बांस आदि	11,958	7,805	163	258	273	25	379	3,008	0	47	Grass/thatch/bamboo etc.
प्लास्टिक/पोलिथिन	487	179	161	16	22	7	38	62	0	2	Plastic/Polythene
मिट्टी/कच्ची ईट	12,098	4,683	214	774	571	66	1,152	4,145	405	88	Mud/unburnt brick
लकड़ी	909	343	31	83	54	27	172	180	0	19	Wood
पत्थर (मसाला/गारे के साथ नहीं)	14,416	5,068	121	380	742	116	1,121	5,407	1,361	100	Stone not packed with mortar
पत्थर (मसाला/गारे के साथ)	16,968	4,209	72	601	960	31	1,108	7,608	2,331	48	Stone packed with mortar
जी.आई/धातु/एस्बेस्टस चादरें	431	31	2	21	15	1	56	280	24	1	G.I./metal/asbestos sheets
पक्की ईट	12,081	592	69	379	971	23	896	5,406	3,712	33	Burnt brick
कंक्रीट	1,798	141	6	52	77	6	107	663	742	4	Concrete
अन्य कोई	562	193	5	5	10	1	11	236	26	75	Any other
<b>ग्रामीण/Rural</b>											
सभी सामग्री	55,665	21,005	646	2,169	3,338	236	4,009	21,038	2,894	330	All Material
घास/फूस/बांस आदि	9,710	6,777	114	178	223	19	289	2,069	0	41	Grass/thatch/bamboo etc.
प्लास्टिक/पोलिथिन	404	160	129	14	21	7	22	49	0	2	Plastic/Polythene
मिट्टी/कच्ची ईट	10,147	4,300	137	694	532	46	862	3,325	170	81	Mud/unburnt brick
लकड़ी	818	314	28	77	51	24	168	144	0	12	Wood
पत्थर (मसाला/गारे के साथ नहीं)	12,406	4,802	120	350	629	93	1,002	4,632	683	95	Stone not packed with mortar
पत्थर (मसाला/गारे के साथ)	14,474	3,895	68	563	924	24	1,002	6,723	1,230	45	Stone packed with mortar
जी.आई/धातु/एस्बेस्टस चादरें	237	23	2	17	13	1	32	134	14	1	G.I./metal/asbestos sheets
पक्की ईट	5,905	436	38	224	862	17	554	3,248	506	20	Burnt brick
कंक्रीट	1,092	112	5	48	73	5	69	495	281	4	Concrete
अन्य कोई	472	186	5	4	10	0	9	219	10	29	Any other
<b>नगरीय/Urban</b>											
सभी सामग्री	16,043	2,239	198	400	357	67	1,031	5,957	5,707	87	All Material
घास/फूस/बांस आदि	2,248	1,028	49	80	50	6	90	939	0	6	Grass/thatch/bamboo etc.
प्लास्टिक/पोलिथिन	83	19	32	2	1	0	16	13	0	0	Plastic/Polythene
मिट्टी/कच्ची ईट	1,951	383	77	80	39	20	290	820	235	7	Mud/unburnt brick
लकड़ी	91	29	3	6	3	3	4	36	0	7	Wood
पत्थर (मसाला/गारे के साथ नहीं)	2,010	266	1	30	113	23	119	775	678	5	Stone not packed with mortar
पत्थर (मसाला/गारे के साथ)	2,494	314	4	38	36	7	106	885	1,101	3	Stone packed with mortar
जी.आई/धातु/एस्बेस्टस चादरें	194	8	0	4	2	0	24	146	10	0	G.I./metal/asbestos sheets
पक्की ईट	6,176	156	31	155	109	6	342	2,158	3,206	13	Burnt brick
कंक्रीट	706	29	1	4	4	1	38	168	461	0	Concrete
अन्य कोई	90	7	0	1	0	1	2	17	16	46	Any other



**ज ज-3 अ.जा.: अनुसूचित जाति के परिवारों द्वारा धारित जनगणना मकानों की छत और दीवार में प्रयुक्त प्रमुख सामग्री के अनुसार परिवार  
HH-3 SC: SCHEDULED CASTE HOUSEHOLDS BY PREDOMINANT MATERIALS OF ROOF AND WALL OF CENSUS HOUSES OCCUPIED BY THEM**

1	2	3	4	5	6	7	8	9	10	11	1
<b>जिला - कोप्पल 560/District - Koppal 560</b>											
<b>योग/Total</b>											
सभी सामग्री	43,621	10,174	449	1,983	3,640	124	3,217	20,373	3,431	230	All Material
घास/फूस/बांस आदि	3,716	2,294	44	77	117	3	92	1,080	0	9	Grass/thatch/bamboo etc.
प्लास्टिक/पोलिथिन	243	28	180	5	6	0	6	17	0	1	Plastic/Polythene
मिट्टी/कच्ची ईट	7,005	2,910	106	628	644	17	400	2,195	77	28	Mud/unburnt brick
लकड़ी	278	79	4	18	24	5	36	110	0	2	Wood
पत्थर (मसाला/गारे के साथ नहीं)	9,447	2,529	38	404	1,016	52	977	3,913	441	77	Stone not packed with mortar
पत्थर (मसाला/गारे के साथ)	13,783	1,959	42	508	903	26	1,213	7,677	1,401	54	Stone packed with mortar
जी.आई/धातु/एस्बेस्टस चादरें	158	10	0	3	12	0	9	116	3	5	G.I./metal/asbestos sheets
पक्की ईट	7,278	304	31	302	809	17	423	4,119	1,265	8	Burnt brick
कंक्रीट	1,169	41	4	24	84	2	58	726	227	3	Concrete
अन्य कोई	544	20	0	14	25	2	3	420	17	43	Any other
<b>ग्रामीण/Rural</b>											
सभी सामग्री	37,201	9,130	314	1,672	3,317	101	2,936	17,849	1,690	192	All Material
घास/फूस/बांस आदि	2,851	1,917	24	51	61	1	68	722	0	7	Grass/thatch/bamboo etc.
प्लास्टिक/पोलिथिन	126	24	76	4	3	0	5	13	0	1	Plastic/Polythene
मिट्टी/कच्ची ईट	6,170	2,634	105	549	578	11	365	1,857	43	28	Mud/unburnt brick
लकड़ी	234	69	4	16	24	5	35	79	0	2	Wood
पत्थर (मसाला/गारे के साथ नहीं)	8,681	2,425	38	330	977	47	926	3,666	195	77	Stone not packed with mortar
पत्थर (मसाला/गारे के साथ)	12,248	1,767	42	463	864	19	1,114	7,175	753	51	Stone packed with mortar
जी.आई/धातु/एस्बेस्टस चादरें	130	9	0	3	11	0	8	91	3	5	G.I./metal/asbestos sheets
पक्की ईट	5,237	228	21	220	696	14	356	3,158	538	6	Burnt brick
कंक्रीट	1,019	38	4	22	78	2	56	674	142	3	Concrete
अन्य कोई	505	19	0	14	25	2	3	414	16	12	Any other
<b>नगरीय/Urban</b>											
सभी सामग्री	6,420	1,044	135	311	323	23	281	2,524	1,741	38	All Material
घास/फूस/बांस आदि	865	377	20	26	56	2	24	358	0	2	Grass/thatch/bamboo etc.
प्लास्टिक/पोलिथिन	117	4	104	1	3	0	1	4	0	0	Plastic/Polythene
मिट्टी/कच्ची ईट	835	276	1	79	66	6	35	338	34	0	Mud/unburnt brick
लकड़ी	44	10	0	2	0	0	1	31	0	0	Wood
पत्थर (मसाला/गारे के साथ नहीं)	766	104	0	74	39	5	51	247	246	0	Stone not packed with mortar
पत्थर (मसाला/गारे के साथ)	1,535	192	0	45	39	7	99	502	648	3	Stone packed with mortar
जी.आई/धातु/एस्बेस्टस चादरें	28	1	0	0	1	0	1	25	0	0	G.I./metal/asbestos sheets
पक्की ईट	2,041	76	10	82	113	3	67	961	727	2	Burnt brick
कंक्रीट	150	3	0	2	6	0	2	52	85	0	Concrete
अन्य कोई	39	1	0	0	0	0	0	6	1	31	Any other

**ज ज-3 अ.जा.: अनुसूचित जाति के परिवारों द्वारा धारित जनगणना मकानों की छत और दीवार में प्रयुक्त प्रमुख सामग्री के अनुसार परिवार  
HH-3 SC: SCHEDULED CASTE HOUSEHOLDS BY PREDOMINANT MATERIALS OF ROOF AND WALL OF CENSUS HOUSES OCCUPIED BY THEM**

1	2	3	4	5	6	7	8	9	10	11	1
<b>जिला - गदग 561/District - Gadag 561</b>											
<b>योग/Total</b>											
सभी सामग्री	32,512	6,770	134	4,234	3,756	108	2,327	11,598	3,272	313	All Material
घास/फूस/बांस आदि	2,866	1,161	38	253	176	4	117	1,095	0	22	Grass/thatch/bamboo etc.
प्लास्टिक/पोलिथिन	95	38	15	13	4	0	7	18	0	0	Plastic/Polythene
मिट्टी/कच्ची ईट	7,449	2,289	27	1,207	1,071	36	575	2,091	87	66	Mud/unburnt brick
लकड़ी	375	53	0	74	37	13	51	137	0	10	Wood
पत्थर (मसाला/गारे के साथ नहीं)	7,586	1,612	14	1,141	997	26	656	2,606	453	81	Stone not packed with mortar
पत्थर (मसाला/गारे के साथ)	7,623	1,127	16	913	997	12	488	3,083	937	50	Stone packed with mortar
जी.आई/धातु/एस्बेस्टस चादरें	172	5	0	8	1	1	9	140	4	4	G.I./metal/asbestos sheets
पक्की ईट	5,272	432	24	405	459	11	398	2,137	1,393	13	Burnt brick
कंक्रीट	729	20	0	30	2	5	20	253	388	11	Concrete
अन्य कोई	345	33	0	190	12	0	6	38	10	56	Any other
<b>ग्रामीण/Rural</b>											
सभी सामग्री	23,361	4,893	102	3,555	3,368	78	1,726	8,803	623	213	All Material
घास/फूस/बांस आदि	1,989	874	26	155	143	1	83	700	0	7	Grass/thatch/bamboo etc.
प्लास्टिक/पोलिथिन	51	10	10	13	4	0	3	11	0	0	Plastic/Polythene
मिट्टी/कच्ची ईट	5,264	1,533	23	844	961	24	421	1,379	32	47	Mud/unburnt brick
लकड़ी	304	38	0	72	37	11	48	95	0	3	Wood
पत्थर (मसाला/गारे के साथ नहीं)	6,347	1,274	10	1,099	949	22	520	2,288	105	80	Stone not packed with mortar
पत्थर (मसाला/गारे के साथ)	5,878	849	9	863	938	9	368	2,579	214	49	Stone packed with mortar
जी.आई/धातु/एस्बेस्टस चादरें	160	3	0	6	1	0	8	135	3	4	G.I./metal/asbestos sheets
पक्की ईट	2,799	272	24	294	322	10	261	1,398	212	6	Burnt brick
कंक्रीट	283	10	0	20	1	1	10	182	50	9	Concrete
अन्य कोई	286	30	0	189	12	0	4	36	7	8	Any other
<b>नगरीय/Urban</b>											
सभी सामग्री	9,151	1,877	32	679	388	30	601	2,795	2,649	100	All Material
घास/फूस/बांस आदि	877	287	12	98	33	3	34	395	0	15	Grass/thatch/bamboo etc.
प्लास्टिक/पोलिथिन	44	28	5	0	0	0	4	7	0	0	Plastic/Polythene
मिट्टी/कच्ची ईट	2,185	756	4	363	110	12	154	712	55	19	Mud/unburnt brick
लकड़ी	71	15	0	2	0	2	3	42	0	7	Wood
पत्थर (मसाला/गारे के साथ नहीं)	1,239	338	4	42	48	4	136	318	348	1	Stone not packed with mortar
पत्थर (मसाला/गारे के साथ)	1,745	278	7	50	59	3	120	504	723	1	Stone packed with mortar
जी.आई/धातु/एस्बेस्टस चादरें	12	2	0	2	0	1	1	5	1	0	G.I./metal/asbestos sheets
पक्की ईट	2,473	160	0	111	137	1	137	739	1,181	7	Burnt brick
कंक्रीट	446	10	0	10	1	4	10	71	338	2	Concrete
अन्य कोई	59	3	0	1	0	0	2	2	3	48	Any other

**ज ज-3 अ.जा.: अनुसूचित जाति के परिवारों द्वारा धारित जनगणना मकानों की छत और दीवार में प्रयुक्त प्रमुख सामग्री के अनुसार परिवार  
HH-3 SC: SCHEDULED CASTE HOUSEHOLDS BY PREDOMINANT MATERIALS OF ROOF AND WALL OF CENSUS HOUSES OCCUPIED BY THEM**

1	2	3	4	5	6	7	8	9	10	11	1
<b>जिला - धारवाड़ 562/District - Dharwad 562</b>											
<b>योग/Total</b>											
सभी सामग्री	34,603	2,309	211	5,428	11,267	159	1,142	6,241	7,789	57	All Material
घास/फूस/बांस आदि	1,228	366	53	206	261	1	28	306	0	7	Grass/thatch/bamboo etc.
प्लास्टिक/पोलिथिन	152	11	69	41	13	1	6	11	0	0	Plastic/Polythene
मिट्टी/कच्ची ईट	11,838	1,374	38	2,997	5,223	48	400	1,530	206	22	Mud/unburnt brick
लकड़ी	260	14	4	57	93	9	32	51	0	0	Wood
पत्थर (मसाला/गारे के साथ नहीं)	2,834	98	25	415	763	42	159	603	726	3	Stone not packed with mortar
पत्थर (मसाला/गारे के साथ)	2,761	64	4	221	559	6	95	748	1,062	2	Stone packed with mortar
जी.आई/धातु/एस्बेस्टस चादरें	69	2	2	7	3	2	11	34	8	0	G.I./metal/asbestos sheets
पक्की ईट	12,761	339	16	1,369	4,093	44	338	2,608	3,941	13	Burnt brick
कंक्रीट	2,604	32	0	106	250	6	68	301	1,838	3	Concrete
अन्य कोई	96	9	0	9	9	0	5	49	8	7	Any other
<b>ग्रामीण/Rural</b>											
सभी सामग्री	13,514	1,589	30	2,323	6,467	41	292	2,578	161	33	All Material
घास/फूस/बांस आदि	593	238	9	83	105	1	11	141	0	5	Grass/thatch/bamboo etc.
प्लास्टिक/पोलिथिन	46	8	5	15	8	0	6	4	0	0	Plastic/Polythene
मिट्टी/कच्ची ईट	6,432	945	10	1,337	3,327	6	96	682	16	13	Mud/unburnt brick
लकड़ी	88	7	1	11	35	3	5	26	0	0	Wood
पत्थर (मसाला/गारे के साथ नहीं)	865	66	1	117	374	1	31	263	12	0	Stone not packed with mortar
पत्थर (मसाला/गारे के साथ)	718	42	0	80	258	1	28	297	12	0	Stone packed with mortar
जी.आई/धातु/एस्बेस्टस चादरें	12	1	0	1	2	1	0	7	0	0	G.I./metal/asbestos sheets
पक्की ईट	4,484	263	4	641	2,272	28	102	1,089	77	8	Burnt brick
कंक्रीट	233	10	0	36	82	0	8	55	42	0	Concrete
अन्य कोई	43	9	0	2	4	0	5	14	2	7	Any other
<b>नगरीय/Urban</b>											
सभी सामग्री	21,089	720	181	3,105	4,800	118	850	3,663	7,628	24	All Material
घास/फूस/बांस आदि	635	128	44	123	156	0	17	165	0	2	Grass/thatch/bamboo etc.
प्लास्टिक/पोलिथिन	106	3	64	26	5	1	0	7	0	0	Plastic/Polythene
मिट्टी/कच्ची ईट	5,406	429	28	1,660	1,896	42	304	848	190	9	Mud/unburnt brick
लकड़ी	172	7	3	46	58	6	27	25	0	0	Wood
पत्थर (मसाला/गारे के साथ नहीं)	1,969	32	24	298	389	41	128	340	714	3	Stone not packed with mortar
पत्थर (मसाला/गारे के साथ)	2,043	22	4	141	301	5	67	451	1,050	2	Stone packed with mortar
जी.आई/धातु/एस्बेस्टस चादरें	57	1	2	6	1	1	11	27	8	0	G.I./metal/asbestos sheets
पक्की ईट	8,277	76	12	728	1,821	16	236	1,519	3,864	5	Burnt brick
कंक्रीट	2,371	22	0	70	168	6	60	246	1,796	3	Concrete
अन्य कोई	53	0	0	7	5	0	0	35	6	0	Any other

**ज ज-3 अ.जा.: अनुसूचित जाति के परिवारों द्वारा धारित जनगणना मकानों की छत और दीवार में प्रयुक्त प्रमुख सामग्री के अनुसार परिवार  
HH-3 SC: SCHEDULED CASTE HOUSEHOLDS BY PREDOMINANT MATERIALS OF ROOF AND WALL OF CENSUS HOUSES OCCUPIED BY THEM**

1	2	3	4	5	6	7	8	9	10	11	1
<b>जिला - उत्तर कन्नडा 563/District - Uttara Kannada 563</b>											
<b>योग/Total</b>											
सभी सामग्री	26,199	599	90	2,235	19,263	35	124	1,452	2,383	18	All Material
घास/फूस/बांस आदि	971	289	33	64	493	1	2	88	0	1	Grass/thatch/bamboo etc.
प्लास्टिक/पोलिथिन	77	5	23	5	36	0	0	7	0	1	Plastic/Polythene
मिट्टी/कच्ची ईट	7,327	199	19	938	5,895	6	13	237	16	4	Mud/unburnt brick
लकड़ी	179	29	1	17	95	0	0	36	0	1	Wood
पत्थर (मसाला/गारे के साथ नहीं)	3,102	18	2	336	2,262	10	29	158	284	3	Stone not packed with mortar
पत्थर (मसाला/गारे के साथ)	9,392	38	8	576	7,003	8	41	224	1,491	3	Stone packed with mortar
जी.आई/धातु/एस्बेस्टस चादरें	20	2	0	1	2	0	1	11	2	1	G.I./metal/asbestos sheets
पक्की ईट	4,433	4	4	239	3,232	6	29	585	332	2	Burnt brick
कंक्रीट	670	14	0	58	227	3	9	104	255	0	Concrete
अन्य कोई	28	1	0	1	18	1	0	2	3	2	Any other
<b>ग्रामीण/Rural</b>											
सभी सामग्री	18,068	516	71	1,190	14,606	20	79	535	1,046	5	All Material
घास/फूस/बांस आदि	733	264	27	30	361	0	2	48	0	1	Grass/thatch/bamboo etc.
प्लास्टिक/पोलिथिन	53	5	17	1	28	0	0	2	0	0	Plastic/Polythene
मिट्टी/कच्ची ईट	5,290	173	15	420	4,595	3	8	71	5	0	Mud/unburnt brick
लकड़ी	97	22	0	13	61	0	0	1	0	0	Wood
पत्थर (मसाला/गारे के साथ नहीं)	1,997	15	1	190	1,673	6	16	54	40	2	Stone not packed with mortar
पत्थर (मसाला/गारे के साथ)	6,752	32	8	389	5,357	8	31	98	829	0	Stone packed with mortar
जी.आई/धातु/एस्बेस्टस चादरें	5	1	0	0	0	0	1	2	0	1	G.I./metal/asbestos sheets
पक्की ईट	2,832	2	3	131	2,377	2	17	231	69	0	Burnt brick
कंक्रीट	288	1	0	16	138	0	4	26	103	0	Concrete
अन्य कोई	21	1	0	0	16	1	0	2	0	1	Any other
<b>नगरीय/Urban</b>											
सभी सामग्री	8,131	83	19	1,045	4,657	15	45	917	1,337	13	All Material
घास/फूस/बांस आदि	238	25	6	34	132	1	0	40	0	0	Grass/thatch/bamboo etc.
प्लास्टिक/पोलिथिन	24	0	6	4	8	0	0	5	0	1	Plastic/Polythene
मिट्टी/कच्ची ईट	2,037	26	4	518	1,300	3	5	166	11	4	Mud/unburnt brick
लकड़ी	82	7	1	4	34	0	0	35	0	1	Wood
पत्थर (मसाला/गारे के साथ नहीं)	1,105	3	1	146	589	4	13	104	244	1	Stone not packed with mortar
पत्थर (मसाला/गारे के साथ)	2,640	6	0	187	1,646	0	10	126	662	3	Stone packed with mortar
जी.आई/धातु/एस्बेस्टस चादरें	15	1	0	1	2	0	0	9	2	0	G.I./metal/asbestos sheets
पक्की ईट	1,601	2	1	108	855	4	12	354	263	2	Burnt brick
कंक्रीट	382	13	0	42	89	3	5	78	152	0	Concrete
अन्य कोई	7	0	0	1	2	0	0	0	3	1	Any other

**ज ज-3 अ.जा.: अनुसूचित जाति के परिवारों द्वारा धारित जनगणना मकानों की छत और दीवार में प्रयुक्त प्रमुख सामग्री के अनुसार परिवार  
HH-3 SC: SCHEDULED CASTE HOUSEHOLDS BY PREDOMINANT MATERIALS OF ROOF AND WALL OF CENSUS HOUSES OCCUPIED BY THEM**

1	2	3	4	5	6	7	8	9	10	11	1
<b>जिला - हावेरी 564/District - Haveri 564</b>											
<b>योग/Total</b>											
सभी सामग्री	43,006	1,990	251	7,988	26,962	119	668	2,656	2,318	54	All Material
घास/फूस/बांस आदि	2,205	689	66	342	876	4	30	193	0	5	Grass/thatch/bamboo etc.
प्लास्टिक/पोलिथिन	168	18	88	12	42	0	1	7	0	0	Plastic/Polythene
मिट्टी/कच्ची ईट	17,638	557	46	3,967	12,342	43	108	488	76	11	Mud/unburnt brick
लकड़ी	389	22	22	102	187	12	13	31	0	0	Wood
पत्थर (मसाला/गारे के साथ नहीं)	7,345	402	18	1,472	4,359	38	140	651	257	8	Stone not packed with mortar
पत्थर (मसाला/गारे के साथ)	6,101	247	7	1,090	3,329	7	195	673	540	13	Stone packed with mortar
जी.आई/धातु/एस्बेस्टस चादरें	29	1	0	2	8	0	2	14	2	0	G.I./metal/asbestos sheets
पक्की ईट	8,507	42	4	936	5,638	13	152	530	1,190	2	Burnt brick
कंक्रीट	511	4	0	54	130	2	24	47	250	0	Concrete
अन्य कोई	113	8	0	11	51	0	3	22	3	15	Any other
<b>ग्रामीण/Rural</b>											
सभी सामग्री	37,029	1,769	206	7,013	24,538	103	450	2,133	782	35	All Material
घास/फूस/बांस आदि	1,995	631	59	309	783	4	25	180	0	4	Grass/thatch/bamboo etc.
प्लास्टिक/पोलिथिन	126	13	58	11	37	0	1	6	0	0	Plastic/Polythene
मिट्टी/कच्ची ईट	15,855	499	38	3,418	11,359	36	68	391	38	8	Mud/unburnt brick
लकड़ी	348	20	22	91	169	12	10	24	0	0	Wood
पत्थर (मसाला/गारे के साथ नहीं)	6,763	357	18	1,368	4,120	35	114	590	154	7	Stone not packed with mortar
पत्थर (मसाला/गारे के साथ)	5,291	207	7	1,024	2,996	7	170	603	264	13	Stone packed with mortar
जी.आई/धातु/एस्बेस्टस चादरें	26	1	0	2	7	0	2	13	1	0	G.I./metal/asbestos sheets
पक्की ईट	6,275	30	4	758	4,924	9	49	277	223	1	Burnt brick
कंक्रीट	250	3	0	21	92	0	8	27	99	0	Concrete
अन्य कोई	100	8	0	11	51	0	3	22	3	2	Any other
<b>नगरीय/Urban</b>											
सभी सामग्री	5,977	221	45	975	2,424	16	218	523	1,536	19	All Material
घास/फूस/बांस आदि	210	58	7	33	93	0	5	13	0	1	Grass/thatch/bamboo etc.
प्लास्टिक/पोलिथिन	42	5	30	1	5	0	0	1	0	0	Plastic/Polythene
मिट्टी/कच्ची ईट	1,783	58	8	549	983	7	40	97	38	3	Mud/unburnt brick
लकड़ी	41	2	0	11	18	0	3	7	0	0	Wood
पत्थर (मसाला/गारे के साथ नहीं)	582	45	0	104	239	3	26	61	103	1	Stone not packed with mortar
पत्थर (मसाला/गारे के साथ)	810	40	0	66	333	0	25	70	276	0	Stone packed with mortar
जी.आई/धातु/एस्बेस्टस चादरें	3	0	0	0	1	0	0	1	1	0	G.I./metal/asbestos sheets
पक्की ईट	2,232	12	0	178	714	4	103	253	967	1	Burnt brick
कंक्रीट	261	1	0	33	38	2	16	20	151	0	Concrete
अन्य कोई	13	0	0	0	0	0	0	0	0	13	Any other

**ज ज-3 अ.जा.: अनुसूचित जाति के परिवारों द्वारा धारित जनगणना मकानों की छत और दीवार में प्रयुक्त प्रमुख सामग्री के अनुसार परिवार  
HH-3 SC: SCHEDULED CASTE HOUSEHOLDS BY PREDOMINANT MATERIALS OF ROOF AND WALL OF CENSUS HOUSES OCCUPIED BY THEM**

1	2	3	4	5	6	7	8	9	10	11	1
<b>जिला - बल्लारी 565/District - Bellary 565</b>											
<b>योग/Total</b>											
सभी सामग्री	91,406	17,981	832	4,625	8,079	425	10,619	35,656	12,804	385	All Material
घास/फूस/बांस आदि	8,487	6,981	163	156	213	20	120	809	0	25	Grass/thatch/bamboo etc.
प्लास्टिक/पोलिथिन	455	138	183	28	13	0	26	62	0	5	Plastic/Polythene
मिट्टी/कच्ची ईट	11,567	3,516	194	1,093	1,136	73	985	4,105	403	62	Mud/unburnt brick
लकड़ी	645	183	13	85	85	15	61	198	0	5	Wood
पत्थर (मसाला/गारे के साथ नहीं)	15,637	3,053	53	1,139	1,544	154	2,265	5,583	1,740	106	Stone not packed with mortar
पत्थर (मसाला/गारे के साथ)	21,500	2,500	61	775	1,627	54	3,201	9,083	4,099	100	Stone packed with mortar
जी.आई/धातु/एस्बेस्टस चादरें	621	23	3	16	5	1	27	521	24	1	G.I./metal/asbestos sheets
पक्की ईट	29,128	1,357	152	1,268	3,282	102	3,620	14,237	5,063	47	Burnt brick
कंक्रीट	2,875	102	8	51	153	6	277	818	1,449	11	Concrete
अन्य कोई	491	128	2	14	21	0	37	240	26	23	Any other
<b>ग्रामीण/Rural</b>											
सभी सामग्री	63,035	12,702	335	3,617	6,553	272	7,280	28,019	3,978	279	All Material
घास/फूस/बांस आदि	5,732	4,795	84	96	133	17	69	518	0	20	Grass/thatch/bamboo etc.
प्लास्टिक/पोलिथिन	231	89	65	12	9	0	13	38	0	5	Plastic/Polythene
मिट्टी/कच्ची ईट	7,568	2,166	71	819	926	55	572	2,817	107	35	Mud/unburnt brick
लकड़ी	484	131	7	62	68	8	53	150	0	5	Wood
पत्थर (मसाला/गारे के साथ नहीं)	11,643	2,483	31	1,023	1,147	106	1,682	4,475	616	80	Stone not packed with mortar
पत्थर (मसाला/गारे के साथ)	15,785	2,122	40	625	1,389	31	2,445	7,389	1,656	88	Stone packed with mortar
जी.आई/धातु/एस्बेस्टस चादरें	518	17	2	7	2	0	15	473	2	0	G.I./metal/asbestos sheets
पक्की ईट	19,329	735	29	919	2,717	52	2,272	11,348	1,234	23	Burnt brick
कंक्रीट	1,421	63	4	41	144	3	133	672	351	10	Concrete
अन्य कोई	324	101	2	13	18	0	26	139	12	13	Any other
<b>नगरीय/Urban</b>											
सभी सामग्री	28,371	5,279	497	1,008	1,526	153	3,339	7,637	8,826	106	All Material
घास/फूस/बांस आदि	2,755	2,186	79	60	80	3	51	291	0	5	Grass/thatch/bamboo etc.
प्लास्टिक/पोलिथिन	224	49	118	16	4	0	13	24	0	0	Plastic/Polythene
मिट्टी/कच्ची ईट	3,999	1,350	123	274	210	18	413	1,288	296	27	Mud/unburnt brick
लकड़ी	161	52	6	23	17	7	8	48	0	0	Wood
पत्थर (मसाला/गारे के साथ नहीं)	3,994	570	22	116	397	48	583	1,108	1,124	26	Stone not packed with mortar
पत्थर (मसाला/गारे के साथ)	5,715	378	21	150	238	23	756	1,694	2,443	12	Stone packed with mortar
जी.आई/धातु/एस्बेस्टस चादरें	103	6	1	9	3	1	12	48	22	1	G.I./metal/asbestos sheets
पक्की ईट	9,799	622	123	349	565	50	1,348	2,889	3,829	24	Burnt brick
कंक्रीट	1,454	39	4	10	9	3	144	146	1,098	1	Concrete
अन्य कोई	167	27	0	1	3	0	11	101	14	10	Any other

**ज ज-3 अ.जा.: अनुसूचित जाति के परिवारों द्वारा धारित जनगणना मकानों की छत और दीवार में प्रयुक्त प्रमुख सामग्री के अनुसार परिवार  
HH-3 SC: SCHEDULED CASTE HOUSEHOLDS BY PREDOMINANT MATERIALS OF ROOF AND WALL OF CENSUS HOUSES OCCUPIED BY THEM**

1	2	3	4	5	6	7	8	9	10	11	1
<b>जिला - चित्रदुर्गा 566/District - Chitradurga 566</b>											
<b>योग/Total</b>											
सभी सामग्री	80,236	12,948	518	9,934	23,467	327	9,327	17,888	5,423	404	All Material
घास/फूस/बांस आदि	7,963	6,692	60	315	372	17	82	414	0	11	Grass/thatch/bamboo etc.
प्लास्टिक/पोलिथिन	244	50	73	40	32	2	17	28	0	2	Plastic/Polythene
मिट्टी/कच्ची ईंट	18,856	1,767	68	4,963	8,371	59	856	2,540	163	69	Mud/unburnt brick
लकड़ी	866	135	9	143	298	49	75	145	0	12	Wood
पत्थर (मसाला/गारे के साथ नहीं)	14,140	2,103	121	1,581	4,718	92	1,846	2,966	656	57	Stone not packed with mortar
पत्थर (मसाला/गारे के साथ)	10,044	1,482	59	754	2,222	16	1,780	2,982	702	47	Stone packed with mortar
जी.आई/धातु/एस्बेस्टस चादरें	91	7	0	3	9	1	28	34	8	1	G.I./metal/asbestos sheets
पक्की ईंट	26,251	629	106	1,969	7,303	90	4,526	8,300	3,231	97	Burnt brick
कंक्रीट	1,371	24	7	107	104	1	81	392	652	3	Concrete
अन्य कोई	410	59	15	59	38	0	36	87	11	105	Any other
<b>ग्रामीण/Rural</b>											
सभी सामग्री	68,694	11,645	416	9,134	22,341	298	8,727	14,380	1,385	368	All Material
घास/फूस/बांस आदि	6,835	5,780	53	260	346	15	63	308	0	10	Grass/thatch/bamboo etc.
प्लास्टिक/पोलिथिन	196	44	51	33	32	2	16	17	0	1	Plastic/Polythene
मिट्टी/कच्ची ईंट	16,903	1,579	44	4,541	7,977	55	736	1,863	42	66	Mud/unburnt brick
लकड़ी	815	128	8	135	290	48	71	123	0	12	Wood
पत्थर (मसाला/गारे के साथ नहीं)	12,751	2,050	91	1,516	4,622	82	1,773	2,412	153	52	Stone not packed with mortar
पत्थर (मसाला/गारे के साथ)	8,943	1,418	54	707	2,175	15	1,727	2,612	190	45	Stone packed with mortar
जी.आई/धातु/एस्बेस्टस चादरें	58	6	0	2	7	1	13	25	3	1	G.I./metal/asbestos sheets
पक्की ईंट	21,270	579	97	1,799	6,766	79	4,244	6,740	882	84	Burnt brick
कंक्रीट	554	11	3	88	89	1	50	200	112	0	Concrete
अन्य कोई	369	50	15	53	37	0	34	80	3	97	Any other
<b>नगरीय/Urban</b>											
सभी सामग्री	11,542	1,303	102	800	1,126	29	600	3,508	4,038	36	All Material
घास/फूस/बांस आदि	1,128	912	7	55	26	2	19	106	0	1	Grass/thatch/bamboo etc.
प्लास्टिक/पोलिथिन	48	6	22	7	0	0	1	11	0	1	Plastic/Polythene
मिट्टी/कच्ची ईंट	1,953	188	24	422	394	4	120	677	121	3	Mud/unburnt brick
लकड़ी	51	7	1	8	8	1	4	22	0	0	Wood
पत्थर (मसाला/गारे के साथ नहीं)	1,389	53	30	65	96	10	73	554	503	5	Stone not packed with mortar
पत्थर (मसाला/गारे के साथ)	1,101	64	5	47	47	1	53	370	512	2	Stone packed with mortar
जी.आई/धातु/एस्बेस्टस चादरें	33	1	0	1	2	0	15	9	5	0	G.I./metal/asbestos sheets
पक्की ईंट	4,981	50	9	170	537	11	282	1,560	2,349	13	Burnt brick
कंक्रीट	817	13	4	19	15	0	31	192	540	3	Concrete
अन्य कोई	41	9	0	6	1	0	2	7	8	8	Any other

**ज ज-3 अ.जा.: अनुसूचित जाति के परिवारों द्वारा धारित जनगणना मकानों की छत और दीवार में प्रयुक्त प्रमुख सामग्री के अनुसार परिवार  
HH-3 SC: SCHEDULED CASTE HOUSEHOLDS BY PREDOMINANT MATERIALS OF ROOF AND WALL OF CENSUS HOUSES OCCUPIED BY THEM**

1	2	3	4	5	6	7	8	9	10	11	1
<b>जिला - दावणगेरे 567/District - Davanagere 567</b>											
<b>योग/Total</b>											
सभी सामग्री	78,215	4,572	410	12,318	42,033	193	1,710	10,670	6,097	212	All Material
घास/फूस/बांस आदि	4,628	2,546	52	523	1,087	6	61	337	0	16	Grass/thatch/bamboo etc.
प्लास्टिक/पोलिथिन	306	47	122	35	72	0	8	20	0	2	Plastic/Polythene
मिट्टी/कच्ची ईट	27,040	772	110	6,870	16,447	48	432	2,106	228	27	Mud/unburnt brick
लकड़ी	906	92	10	119	483	17	36	147	0	2	Wood
पत्थर (मसाला/गारे के साथ नहीं)	9,103	487	42	1,410	4,985	50	269	1,330	517	13	Stone not packed with mortar
पत्थर (मसाला/गारे के साथ)	5,878	222	13	493	2,655	11	245	1,448	768	23	Stone packed with mortar
जी.आई/धातु/एस्बेस्टस चादरें	75	4	0	11	7	1	11	34	5	2	G.I./metal/asbestos sheets
पक्की ईट	28,242	353	48	2,726	15,854	57	622	4,796	3,769	17	Burnt brick
कंक्रीट	1,727	35	12	93	362	3	24	401	791	6	Concrete
अन्य कोई	310	14	1	38	81	0	2	51	19	104	Any other
<b>ग्रामीण/Rural</b>											
सभी सामग्री	63,360	4,081	311	10,002	38,923	150	1,226	7,418	1,106	143	All Material
घास/फूस/बांस आदि	3,808	2,327	37	285	877	4	34	230	0	14	Grass/thatch/bamboo etc.
प्लास्टिक/पोलिथिन	235	42	84	31	64	0	3	11	0	0	Plastic/Polythene
मिट्टी/कच्ची ईट	23,282	669	88	5,537	15,142	35	318	1,423	50	20	Mud/unburnt brick
लकड़ी	842	87	8	108	467	14	32	124	0	2	Wood
पत्थर (मसाला/गारे के साथ नहीं)	7,979	455	39	1,307	4,781	41	201	1,022	123	10	Stone not packed with mortar
पत्थर (मसाला/गारे के साथ)	4,554	206	12	455	2,597	11	214	879	159	21	Stone packed with mortar
जी.आई/धातु/एस्बेस्टस चादरें	54	3	0	11	7	1	7	24	1	0	G.I./metal/asbestos sheets
पक्की ईट	21,773	273	34	2,164	14,702	43	401	3,471	671	14	Burnt brick
कंक्रीट	628	8	8	72	209	1	15	218	97	0	Concrete
अन्य कोई	205	11	1	32	77	0	1	16	5	62	Any other
<b>नगरीय/Urban</b>											
सभी सामग्री	14,855	491	99	2,316	3,110	43	484	3,252	4,991	69	All Material
घास/फूस/बांस आदि	820	219	15	238	210	2	27	107	0	2	Grass/thatch/bamboo etc.
प्लास्टिक/पोलिथिन	71	5	38	4	8	0	5	9	0	2	Plastic/Polythene
मिट्टी/कच्ची ईट	3,758	103	22	1,333	1,305	13	114	683	178	7	Mud/unburnt brick
लकड़ी	64	5	2	11	16	3	4	23	0	0	Wood
पत्थर (मसाला/गारे के साथ नहीं)	1,124	32	3	103	204	9	68	308	394	3	Stone not packed with mortar
पत्थर (मसाला/गारे के साथ)	1,324	16	1	38	58	0	31	569	609	2	Stone packed with mortar
जी.आई/धातु/एस्बेस्टस चादरें	21	1	0	0	0	0	4	10	4	2	G.I./metal/asbestos sheets
पक्की ईट	6,469	80	14	562	1,152	14	221	1,325	3,098	3	Burnt brick
कंक्रीट	1,099	27	4	21	153	2	9	183	694	6	Concrete
अन्य कोई	105	3	0	6	4	0	1	35	14	42	Any other



**ज ज-3 अ.जा.: अनुसूचित जाति के परिवारों द्वारा धारित जनगणना मकानों की छत और दीवार में प्रयुक्त प्रमुख सामग्री के अनुसार परिवार  
HH-3 SC: SCHEDULED CASTE HOUSEHOLDS BY PREDOMINANT MATERIALS OF ROOF AND WALL OF CENSUS HOUSES OCCUPIED BY THEM**

1	2	3	4	5	6	7	8	9	10	11	1
<b>जिला - शिमोगा 568/District - Shimoga 568</b>											
<b>योग/Total</b>											
सभी सामग्री	68,209	2,660	207	9,275	47,016	153	582	2,834	5,405	77	All Material
घास/फूस/बांस आदि	4,722	1,792	29	396	2,327	6	31	125	0	16	Grass/thatch/bamboo etc.
प्लास्टिक/पोलिथिन	253	42	50	41	110	3	1	6	0	0	Plastic/Polythene
मिट्टी/कच्ची ईट	28,162	561	52	5,058	21,278	66	174	821	127	25	Mud/unburnt brick
लकड़ी	332	24	2	35	244	10	2	15	0	0	Wood
पत्थर (मसाला/गारे के साथ नहीं)	3,694	21	4	698	2,294	27	53	201	391	5	Stone not packed with mortar
पत्थर (मसाला/गारे के साथ)	4,120	33	3	340	2,547	4	63	182	938	10	Stone packed with mortar
जी.आई/धातु/एस्बेस्टस चादरें	39	2	1	0	19	0	5	11	1	0	G.I./metal/asbestos sheets
पक्की ईट	25,554	169	46	2,616	17,869	37	240	1,370	3,193	14	Burnt brick
कंक्रीट	1,226	11	1	83	276	0	13	92	748	2	Concrete
अन्य कोई	107	5	19	8	52	0	0	11	7	5	Any other
<b>ग्रामीण/Rural</b>											
सभी सामग्री	50,226	2,391	136	6,897	38,401	112	311	1,121	801	56	All Material
घास/फूस/बांस आदि	4,275	1,692	25	324	2,083	4	27	105	0	15	Grass/thatch/bamboo etc.
प्लास्टिक/पोलिथिन	194	29	37	31	95	0	1	1	0	0	Plastic/Polythene
मिट्टी/कच्ची ईट	22,497	506	32	3,881	17,513	51	115	346	34	19	Mud/unburnt brick
लकड़ी	226	16	0	23	165	10	2	10	0	0	Wood
पत्थर (मसाला/गारे के साथ नहीं)	2,274	15	2	415	1,676	19	17	61	65	4	Stone not packed with mortar
पत्थर (मसाला/गारे के साथ)	2,326	17	1	220	1,849	0	47	44	139	9	Stone packed with mortar
जी.आई/धातु/एस्बेस्टस चादरें	29	1	0	0	18	0	2	7	1	0	G.I./metal/asbestos sheets
पक्की ईट	18,056	110	21	1,969	14,837	28	99	526	461	5	Burnt brick
कंक्रीट	264	0	0	28	121	0	1	15	99	0	Concrete
अन्य कोई	85	5	18	6	44	0	0	6	2	4	Any other
<b>नगरीय/Urban</b>											
सभी सामग्री	17,983	269	71	2,378	8,615	41	271	1,713	4,604	21	All Material
घास/फूस/बांस आदि	447	100	4	72	244	2	4	20	0	1	Grass/thatch/bamboo etc.
प्लास्टिक/पोलिथिन	59	13	13	10	15	3	0	5	0	0	Plastic/Polythene
मिट्टी/कच्ची ईट	5,665	55	20	1,177	3,765	15	59	475	93	6	Mud/unburnt brick
लकड़ी	106	8	2	12	79	0	0	5	0	0	Wood
पत्थर (मसाला/गारे के साथ नहीं)	1,420	6	2	283	618	8	36	140	326	1	Stone not packed with mortar
पत्थर (मसाला/गारे के साथ)	1,794	16	2	120	698	4	16	138	799	1	Stone packed with mortar
जी.आई/धातु/एस्बेस्टस चादरें	10	1	1	0	1	0	3	4	0	0	G.I./metal/asbestos sheets
पक्की ईट	7,498	59	25	647	3,032	9	141	844	2,732	9	Burnt brick
कंक्रीट	962	11	1	55	155	0	12	77	649	2	Concrete
अन्य कोई	22	0	1	2	8	0	0	5	5	1	Any other

**ज ज-3 अ.जा.: अनुसूचित जाति के परिवारों द्वारा धारित जनगणना मकानों की छत और दीवार में प्रयुक्त प्रमुख सामग्री के अनुसार परिवार  
HH-3 SC: SCHEDULED CASTE HOUSEHOLDS BY PREDOMINANT MATERIALS OF ROOF AND WALL OF CENSUS HOUSES OCCUPIED BY THEM**

1	2	3	4	5	6	7	8	9	10	11	1
<b>जिला - उडुपी 569/District - Udupi 569</b>											
<b>योग/Total</b>											
सभी सामग्री	14,912	410	117	943	11,765	31	89	551	999	7	All Material
घास/फूस/बांस आदि	519	205	58	13	185	1	4	52	0	1	Grass/thatch/bamboo etc.
प्लास्टिक/पोलिथिन	39	5	20	5	6	0	0	3	0	0	Plastic/Polythene
मिट्टी/कच्ची ईट	4,369	147	30	286	3,697	15	14	167	12	1	Mud/unburnt brick
लकड़ी	52	18	1	6	26	0	0	1	0	0	Wood
पत्थर (मसाला/गारे के साथ नहीं)	1,585	11	4	99	1,262	7	28	106	68	0	Stone not packed with mortar
पत्थर (मसाला/गारे के साथ)	8,047	14	1	492	6,418	8	39	195	877	3	Stone packed with mortar
जी.आई/धातु/एस्बेस्टस चादरें	13	4	3	0	3	0	0	3	0	0	G.I./metal/asbestos sheets
पक्की ईट	207	0	0	39	149	0	1	11	6	1	Burnt brick
कंक्रीट	54	5	0	2	10	0	0	2	35	0	Concrete
अन्य कोई	27	1	0	1	9	0	3	11	1	1	Any other
<b>ग्रामीण/Rural</b>											
सभी सामग्री	11,223	280	58	567	9,212	25	72	422	580	7	All Material
घास/फूस/बांस आदि	324	111	27	7	138	0	4	36	0	1	Grass/thatch/bamboo etc.
प्लास्टिक/पोलिथिन	21	3	5	5	6	0	0	2	0	0	Plastic/Polythene
मिट्टी/कच्ची ईट	3,608	127	20	187	3,096	15	11	141	10	1	Mud/unburnt brick
लकड़ी	44	16	0	6	22	0	0	0	0	0	Wood
पत्थर (मसाला/गारे के साथ नहीं)	1,193	6	3	62	972	5	24	81	40	0	Stone not packed with mortar
पत्थर (मसाला/गारे के साथ)	5,881	7	1	294	4,879	5	30	146	516	3	Stone packed with mortar
जी.आई/धातु/एस्बेस्टस चादरें	9	4	2	0	2	0	0	1	0	0	G.I./metal/asbestos sheets
पक्की ईट	104	0	0	6	89	0	0	5	3	1	Burnt brick
कंक्रीट	18	5	0	0	2	0	0	0	11	0	Concrete
अन्य कोई	21	1	0	0	6	0	3	10	0	1	Any other
<b>नगरीय/Urban</b>											
सभी सामग्री	3,689	130	59	376	2,553	6	17	129	419	0	All Material
घास/फूस/बांस आदि	195	94	31	6	47	1	0	16	0	0	Grass/thatch/bamboo etc.
प्लास्टिक/पोलिथिन	18	2	15	0	0	0	0	1	0	0	Plastic/Polythene
मिट्टी/कच्ची ईट	761	20	10	99	601	0	3	26	2	0	Mud/unburnt brick
लकड़ी	8	2	1	0	4	0	0	1	0	0	Wood
पत्थर (मसाला/गारे के साथ नहीं)	392	5	1	37	290	2	4	25	28	0	Stone not packed with mortar
पत्थर (मसाला/गारे के साथ)	2,166	7	0	198	1,539	3	9	49	361	0	Stone packed with mortar
जी.आई/धातु/एस्बेस्टस चादरें	4	0	1	0	1	0	0	2	0	0	G.I./metal/asbestos sheets
पक्की ईट	103	0	0	33	60	0	1	6	3	0	Burnt brick
कंक्रीट	36	0	0	2	8	0	0	2	24	0	Concrete
अन्य कोई	6	0	0	1	3	0	0	1	1	0	Any other

**ज ज-3 अ.जा.: अनुसूचित जाति के परिवारों द्वारा धारित जनगणना मकानों की छत और दीवार में प्रयुक्त प्रमुख सामग्री के अनुसार परिवार  
HH-3 SC: SCHEDULED CASTE HOUSEHOLDS BY PREDOMINANT MATERIALS OF ROOF AND WALL OF CENSUS HOUSES OCCUPIED BY THEM**

1	2	3	4	5	6	7	8	9	10	11	1
<b>जिला - चिक्कमगलूरु 570/District - Chikmagalur 570</b>											
<b>योग/Total</b>											
सभी सामग्री	56,686	2,342	253	9,358	38,798	110	466	3,145	2,150	64	All Material
घास/फूस/बांस आदि	3,200	1,501	67	305	1,199	1	17	104	0	6	Grass/thatch/bamboo etc.
प्लास्टिक/पोलिथिन	318	63	87	33	120	0	3	11	0	1	Plastic/Polythene
मिट्टी/कच्ची ईट	26,998	548	58	5,911	19,203	44	167	972	69	26	Mud/unburnt brick
लकड़ी	294	14	1	75	167	1	3	32	0	1	Wood
पत्थर (मसाला/गारे के साथ नहीं)	1,972	13	4	385	1,231	9	42	152	136	0	Stone not packed with mortar
पत्थर (मसाला/गारे के साथ)	3,074	22	2	322	2,149	2	31	242	301	3	Stone packed with mortar
जी.आई/धातु/एस्बेस्टस चादरें	31	2	1	2	19	0	0	6	0	1	G.I./metal/asbestos sheets
पक्की ईट	19,630	169	25	2,247	14,123	53	192	1,437	1,371	13	Burnt brick
कंक्रीट	1,057	5	8	70	526	0	11	169	268	0	Concrete
अन्य कोई	112	5	0	8	61	0	0	20	5	13	Any other
<b>ग्रामीण/Rural</b>											
सभी सामग्री	49,304	2,212	175	8,067	35,360	94	345	2,399	594	58	All Material
घास/फूस/बांस आदि	2,958	1,450	41	257	1,103	1	14	86	0	6	Grass/thatch/bamboo etc.
प्लास्टिक/पोलिथिन	241	43	44	26	113	0	3	11	0	1	Plastic/Polythene
मिट्टी/कच्ची ईट	24,420	510	53	5,169	17,692	42	142	744	43	25	Mud/unburnt brick
लकड़ी	270	13	1	69	156	0	3	27	0	1	Wood
पत्थर (मसाला/गारे के साथ नहीं)	1,705	13	3	344	1,142	9	32	116	46	0	Stone not packed with mortar
पत्थर (मसाला/गारे के साथ)	2,528	20	1	263	1,952	2	19	157	113	1	Stone packed with mortar
जी.आई/धातु/एस्बेस्टस चादरें	28	2	1	1	18	0	0	5	0	1	G.I./metal/asbestos sheets
पक्की ईट	16,279	151	23	1,879	12,630	40	125	1,090	330	11	Burnt brick
कंक्रीट	775	5	8	52	499	0	7	146	58	0	Concrete
अन्य कोई	100	5	0	7	55	0	0	17	4	12	Any other
<b>नगरीय/Urban</b>											
सभी सामग्री	7,382	130	78	1,291	3,438	16	121	746	1,556	6	All Material
घास/फूस/बांस आदि	242	51	26	48	96	0	3	18	0	0	Grass/thatch/bamboo etc.
प्लास्टिक/पोलिथिन	77	20	43	7	7	0	0	0	0	0	Plastic/Polythene
मिट्टी/कच्ची ईट	2,578	38	5	742	1,511	2	25	228	26	1	Mud/unburnt brick
लकड़ी	24	1	0	6	11	1	0	5	0	0	Wood
पत्थर (मसाला/गारे के साथ नहीं)	267	0	1	41	89	0	10	36	90	0	Stone not packed with mortar
पत्थर (मसाला/गारे के साथ)	546	2	1	59	197	0	12	85	188	2	Stone packed with mortar
जी.आई/धातु/एस्बेस्टस चादरें	3	0	0	1	1	0	0	1	0	0	G.I./metal/asbestos sheets
पक्की ईट	3,351	18	2	368	1,493	13	67	347	1,041	2	Burnt brick
कंक्रीट	282	0	0	18	27	0	4	23	210	0	Concrete
अन्य कोई	12	0	0	1	6	0	0	3	1	1	Any other

**ज ज-3 अ.जा.: अनुसूचित जाति के परिवारों द्वारा धारित जनगणना मकानों की छत और दीवार में प्रयुक्त प्रमुख सामग्री के अनुसार परिवार  
HH-3 SC: SCHEDULED CASTE HOUSEHOLDS BY PREDOMINANT MATERIALS OF ROOF AND WALL OF CENSUS HOUSES OCCUPIED BY THEM**

1	2	3	4	5	6	7	8	9	10	11	1
<b>जिला - तुमकूरु 571/District - Tumkur 571</b>											
<b>योग/Total</b>											
सभी सामग्री	117,077	10,856	478	11,537	36,434	731	20,814	26,580	9,008	639	All Material
घास/फूस/बांस आदि	5,357	4,398	30	203	455	12	69	161	0	29	Grass/thatch/bamboo etc.
प्लास्टिक/पोलिथिन	311	42	141	27	43	1	24	32	0	1	Plastic/Polythene
मिट्टी/कच्ची ईंट	25,805	3,421	93	4,779	12,151	134	1,606	3,370	168	83	Mud/unburnt brick
लकड़ी	605	56	3	78	276	11	77	99	0	5	Wood
पत्थर (मसाला/गारे के साथ नहीं)	11,492	1,123	26	1,276	5,293	99	1,704	1,573	363	35	Stone not packed with mortar
पत्थर (मसाला/गारे के साथ)	7,506	557	17	656	2,619	87	1,785	1,244	478	63	Stone packed with mortar
जी.आई/धातु/एस्बेस्टस चादरें	109	9	1	12	7	3	19	48	7	3	G.I./metal/asbestos sheets
पक्की ईंट	62,643	1,161	156	4,297	15,180	374	14,908	19,112	7,115	340	Burnt brick
कंक्रीट	2,927	38	8	177	363	10	562	888	871	10	Concrete
अन्य कोई	322	51	3	32	47	0	60	53	6	70	Any other
<b>ग्रामीण/Rural</b>											
सभी सामग्री	99,967	9,909	325	9,742	33,003	657	19,627	23,057	3,038	609	All Material
घास/फूस/बांस आदि	4,772	3,894	18	184	425	11	64	150	0	26	Grass/thatch/bamboo etc.
प्लास्टिक/पोलिथिन	206	39	52	26	34	1	23	30	0	1	Plastic/Polythene
मिट्टी/कच्ची ईंट	21,965	3,160	78	3,805	10,750	122	1,373	2,543	57	77	Mud/unburnt brick
लकड़ी	561	52	3	61	260	11	73	96	0	5	Wood
पत्थर (मसाला/गारे के साथ नहीं)	10,791	1,102	26	1,203	5,133	81	1,647	1,433	132	34	Stone not packed with mortar
पत्थर (मसाला/गारे के साथ)	6,789	547	14	605	2,551	80	1,717	1,075	138	62	Stone packed with mortar
जी.आई/धातु/एस्बेस्टस चादरें	88	8	1	12	5	2	16	39	2	3	G.I./metal/asbestos sheets
पक्की ईंट	52,336	1,028	128	3,669	13,476	340	14,118	16,857	2,396	324	Burnt brick
कंक्रीट	2,149	30	3	145	323	9	538	783	309	9	Concrete
अन्य कोई	310	49	2	32	46	0	58	51	4	68	Any other
<b>नगरीय/Urban</b>											
सभी सामग्री	17,110	947	153	1,795	3,431	74	1,187	3,523	5,970	30	All Material
घास/फूस/बांस आदि	585	504	12	19	30	1	5	11	0	3	Grass/thatch/bamboo etc.
प्लास्टिक/पोलिथिन	105	3	89	1	9	0	1	2	0	0	Plastic/Polythene
मिट्टी/कच्ची ईंट	3,840	261	15	974	1,401	12	233	827	111	6	Mud/unburnt brick
लकड़ी	44	4	0	17	16	0	4	3	0	0	Wood
पत्थर (मसाला/गारे के साथ नहीं)	701	21	0	73	160	18	57	140	231	1	Stone not packed with mortar
पत्थर (मसाला/गारे के साथ)	717	10	3	51	68	7	68	169	340	1	Stone packed with mortar
जी.आई/धातु/एस्बेस्टस चादरें	21	1	0	0	2	1	3	9	5	0	G.I./metal/asbestos sheets
पक्की ईंट	10,307	133	28	628	1,704	34	790	2,255	4,719	16	Burnt brick
कंक्रीट	778	8	5	32	40	1	24	105	562	1	Concrete
अन्य कोई	12	2	1	0	1	0	2	2	2	2	Any other

**ज ज-3 अ.जा.: अनुसूचित जाति के परिवारों द्वारा धारित जनगणना मकानों की छत और दीवार में प्रयुक्त प्रमुख सामग्री के अनुसार परिवार  
HH-3 SC: SCHEDULED CASTE HOUSEHOLDS BY PREDOMINANT MATERIALS OF ROOF AND WALL OF CENSUS HOUSES OCCUPIED BY THEM**

1	2	3	4	5	6	7	8	9	10	11	1
<b>जिला - बेंगलुरु 572/District - Bangalore 572</b>											
<b>योग/Total</b>											
सभी सामग्री	281,233	5,919	2,907	10,839	7,625	2,111	14,507	115,190	121,489	646	All Material
घास/फूस/बांस आदि	3,164	2,023	194	187	82	20	131	521	0	6	Grass/thatch/bamboo etc.
प्लास्टिक/पोलिथिन	1,330	94	955	38	50	5	39	139	0	10	Plastic/Polythene
मिट्टी/कच्ची ईट	31,906	1,567	525	4,004	3,159	388	2,403	16,787	2,880	193	Mud/unburnt brick
लकड़ी	376	40	7	56	47	16	41	168	0	1	Wood
पत्थर (मसाला/गारे के साथ नहीं)	21,990	217	155	798	620	454	2,031	10,791	6,878	46	Stone not packed with mortar
पत्थर (मसाला/गारे के साथ)	37,683	311	208	795	613	249	2,251	14,789	18,419	48	Stone packed with mortar
जी.आई/धातु/एस्बेस्टस चादरें	2,611	34	51	85	20	50	229	1,779	354	9	G.I./metal/asbestos sheets
पक्की ईट	138,675	1,148	620	4,127	2,531	792	5,819	58,178	65,343	117	Burnt brick
कंक्रीट	42,698	335	176	737	497	134	1,536	11,766	27,475	42	Concrete
अन्य कोई	800	150	16	12	6	3	27	272	140	174	Any other
<b>ग्रामीण/Rural</b>											
सभी सामग्री	43,701	1,000	297	3,587	3,263	273	2,533	24,489	8,207	52	All Material
घास/फूस/बांस आदि	654	377	13	78	53	4	26	102	0	1	Grass/thatch/bamboo etc.
प्लास्टिक/पोलिथिन	113	25	45	6	6	0	13	18	0	0	Plastic/Polythene
मिट्टी/कच्ची ईट	8,580	337	81	1,794	1,787	79	479	3,788	221	14	Mud/unburnt brick
लकड़ी	87	4	1	17	25	3	9	28	0	0	Wood
पत्थर (मसाला/गारे के साथ नहीं)	3,830	48	12	214	217	71	381	2,308	578	1	Stone not packed with mortar
पत्थर (मसाला/गारे के साथ)	4,351	37	49	176	150	20	308	2,493	1,114	4	Stone packed with mortar
जी.आई/धातु/एस्बेस्टस चादरें	170	5	2	3	3	1	15	124	15	2	G.I./metal/asbestos sheets
पक्की ईट	21,914	140	73	1,132	932	83	1,139	13,825	4,569	21	Burnt brick
कंक्रीट	3,946	21	13	164	87	12	160	1,785	1,702	2	Concrete
अन्य कोई	56	6	8	3	3	0	3	18	8	7	Any other
<b>नगरीय/Urban</b>											
सभी सामग्री	237,532	4,919	2,610	7,252	4,362	1,838	11,974	90,701	113,282	594	All Material
घास/फूस/बांस आदि	2,510	1,646	181	109	29	16	105	419	0	5	Grass/thatch/bamboo etc.
प्लास्टिक/पोलिथिन	1,217	69	910	32	44	5	26	121	0	10	Plastic/Polythene
मिट्टी/कच्ची ईट	23,326	1,230	444	2,210	1,372	309	1,924	12,999	2,659	179	Mud/unburnt brick
लकड़ी	289	36	6	39	22	13	32	140	0	1	Wood
पत्थर (मसाला/गारे के साथ नहीं)	18,160	169	143	584	403	383	1,650	8,483	6,300	45	Stone not packed with mortar
पत्थर (मसाला/गारे के साथ)	33,332	274	159	619	463	229	1,943	12,296	17,305	44	Stone packed with mortar
जी.आई/धातु/एस्बेस्टस चादरें	2,441	29	49	82	17	49	214	1,655	339	7	G.I./metal/asbestos sheets
पक्की ईट	116,761	1,008	547	2,995	1,599	709	4,680	44,353	60,774	96	Burnt brick
कंक्रीट	38,752	314	163	573	410	122	1,376	9,981	25,773	40	Concrete
अन्य कोई	744	144	8	9	3	3	24	254	132	167	Any other

**ज ज-3 अ.जा.: अनुसूचित जाति के परिवारों द्वारा धारित जनगणना मकानों की छत और दीवार में प्रयुक्त प्रमुख सामग्री के अनुसार परिवार  
HH-3 SC: SCHEDULED CASTE HOUSEHOLDS BY PREDOMINANT MATERIALS OF ROOF AND WALL OF CENSUS HOUSES OCCUPIED BY THEM**

1	2	3	4	5	6	7	8	9	10	11	1
<b>जिला - संख्या 573/District - Mandya 573</b>											
<b>योग/Total</b>											
सभी सामग्री	59,889	5,022	146	9,355	33,856	244	578	5,513	5,145	30	All Material
घास/फूस/बांस आदि	2,606	1,948	12	216	314	11	13	90	0	2	Grass/thatch/bamboo etc.
प्लास्टिक/पोलिथिन	88	27	28	9	22	0	2	0	0	0	Plastic/Polythene
मिट्टी/कच्ची ईट	18,171	2,527	46	5,621	8,819	70	103	831	140	14	Mud/unburnt brick
लकड़ी	222	20	0	30	132	9	2	28	0	1	Wood
पत्थर (मसाला/गारे के साथ नहीं)	5,648	160	5	762	3,691	37	77	599	315	2	Stone not packed with mortar
पत्थर (मसाला/गारे के साथ)	4,512	35	4	250	2,837	16	65	647	658	0	Stone packed with mortar
जी.आई/धातु/एस्बेस्टस चादरें	36	3	1	2	3	1	7	17	2	0	G.I./metal/asbestos sheets
पक्की ईट	25,393	286	47	2,190	16,723	97	283	2,967	2,795	5	Burnt brick
कंक्रीट	3,145	9	1	272	1,276	2	26	327	1,231	1	Concrete
अन्य कोई	68	7	2	3	39	1	0	7	4	5	Any other
<b>ग्रामीण/Rural</b>											
सभी सामग्री	50,353	3,816	123	8,380	31,419	166	444	4,384	1,594	27	All Material
घास/फूस/बांस आदि	2,003	1,390	7	209	301	11	11	72	0	2	Grass/thatch/bamboo etc.
प्लास्टिक/पोलिथिन	64	12	21	8	21	0	2	0	0	0	Plastic/Polythene
मिट्टी/कच्ची ईट	16,398	2,032	42	5,211	8,278	46	80	628	69	12	Mud/unburnt brick
लकड़ी	203	19	0	19	131	9	1	24	0	0	Wood
पत्थर (मसाला/गारे के साथ नहीं)	5,075	97	5	667	3,542	32	66	538	126	2	Stone not packed with mortar
पत्थर (मसाला/गारे के साथ)	3,785	27	4	197	2,701	7	57	556	236	0	Stone packed with mortar
जी.आई/धातु/एस्बेस्टस चादरें	23	3	1	1	3	1	3	9	2	0	G.I./metal/asbestos sheets
पक्की ईट	21,002	224	42	1,908	15,348	57	214	2,303	901	5	Burnt brick
कंक्रीट	1,738	6	0	158	1,055	2	10	247	259	1	Concrete
अन्य कोई	62	6	1	2	39	1	0	7	1	5	Any other
<b>नगरीय/Urban</b>											
सभी सामग्री	9,536	1,206	23	975	2,437	78	134	1,129	3,551	3	All Material
घास/फूस/बांस आदि	603	558	5	7	13	0	2	18	0	0	Grass/thatch/bamboo etc.
प्लास्टिक/पोलिथिन	24	15	7	1	1	0	0	0	0	0	Plastic/Polythene
मिट्टी/कच्ची ईट	1,773	495	4	410	541	24	23	203	71	2	Mud/unburnt brick
लकड़ी	19	1	0	11	1	0	1	4	0	1	Wood
पत्थर (मसाला/गारे के साथ नहीं)	573	63	0	95	149	5	11	61	189	0	Stone not packed with mortar
पत्थर (मसाला/गारे के साथ)	727	8	0	53	136	9	8	91	422	0	Stone packed with mortar
जी.आई/धातु/एस्बेस्टस चादरें	13	0	0	1	0	0	4	8	0	0	G.I./metal/asbestos sheets
पक्की ईट	4,391	62	5	282	1,375	40	69	664	1,894	0	Burnt brick
कंक्रीट	1,407	3	1	114	221	0	16	80	972	0	Concrete
अन्य कोई	6	1	1	1	0	0	0	0	3	0	Any other

**ज ज-3 अ.जा.: अनुसूचित जाति के परिवारों द्वारा धारित जनगणना मकानों की छत और दीवार में प्रयुक्त प्रमुख सामग्री के अनुसार परिवार  
HH-3 SC: SCHEDULED CASTE HOUSEHOLDS BY PREDOMINANT MATERIALS OF ROOF AND WALL OF CENSUS HOUSES OCCUPIED BY THEM**

1	2	3	4	5	6	7	8	9	10	11	1
<b>जिला - हासन 574/District - Hassan 574</b>											
<b>योग/Total</b>											
सभी सामग्री	77,100	2,066	178	9,291	57,263	148	405	3,207	4,486	56	All Material
घास/फूस/बांस आदि	2,234	1,079	34	209	857	7	4	42	0	2	Grass/thatch/bamboo etc.
प्लास्टिक/पोलिथिन	184	17	43	26	93	0	1	4	0	0	Plastic/Polythene
मिट्टी/कच्ची ईट	43,198	787	64	6,740	34,293	55	174	940	119	26	Mud/unburnt brick
लकड़ी	300	24	1	50	191	10	0	23	0	1	Wood
पत्थर (मसाला/गारे के साथ नहीं)	1,990	17	3	285	1,363	19	26	134	143	0	Stone not packed with mortar
पत्थर (मसाला/गारे के साथ)	1,759	5	3	221	865	3	18	399	245	0	Stone packed with mortar
जी.आई/धातु/एस्बेस्टस चादरें	114	3	0	2	16	0	0	11	82	0	G.I./metal/asbestos sheets
पक्की ईट	25,777	118	27	1,675	18,814	54	156	1,580	3,344	9	Burnt brick
कंक्रीट	1,484	8	2	79	749	0	26	69	551	0	Concrete
अन्य कोई	60	8	1	4	22	0	0	5	2	18	Any other
<b>ग्रामीण/Rural</b>											
सभी सामग्री	67,348	1,939	151	8,305	53,171	106	306	2,305	1,028	37	All Material
घास/फूस/बांस आदि	2,126	1,032	34	196	821	7	4	32	0	0	Grass/thatch/bamboo etc.
प्लास्टिक/पोलिथिन	167	16	38	23	87	0	1	2	0	0	Plastic/Polythene
मिट्टी/कच्ची ईट	40,172	748	54	6,110	32,329	46	164	652	48	21	Mud/unburnt brick
लकड़ी	249	22	0	48	155	0	0	23	0	1	Wood
पत्थर (मसाला/गारे के साथ नहीं)	1,698	14	3	255	1,231	16	13	110	56	0	Stone not packed with mortar
पत्थर (मसाला/गारे के साथ)	1,425	0	3	207	766	0	13	366	70	0	Stone packed with mortar
जी.आई/धातु/एस्बेस्टस चादरें	109	3	0	2	16	0	0	7	81	0	G.I./metal/asbestos sheets
पक्की ईट	20,538	89	18	1,395	17,141	37	92	1,054	710	2	Burnt brick
कंक्रीट	812	7	0	65	604	0	19	54	63	0	Concrete
अन्य कोई	52	8	1	4	21	0	0	5	0	13	Any other
<b>नगरीय/Urban</b>											
सभी सामग्री	9,752	127	27	986	4,092	42	99	902	3,458	19	All Material
घास/फूस/बांस आदि	108	47	0	13	36	0	0	10	0	2	Grass/thatch/bamboo etc.
प्लास्टिक/पोलिथिन	17	1	5	3	6	0	0	2	0	0	Plastic/Polythene
मिट्टी/कच्ची ईट	3,026	39	10	630	1,964	9	10	288	71	5	Mud/unburnt brick
लकड़ी	51	2	1	2	36	10	0	0	0	0	Wood
पत्थर (मसाला/गारे के साथ नहीं)	292	3	0	30	132	3	13	24	87	0	Stone not packed with mortar
पत्थर (मसाला/गारे के साथ)	334	5	0	14	99	3	5	33	175	0	Stone packed with mortar
जी.आई/धातु/एस्बेस्टस चादरें	5	0	0	0	0	0	0	4	1	0	G.I./metal/asbestos sheets
पक्की ईट	5,239	29	9	280	1,673	17	64	526	2,634	7	Burnt brick
कंक्रीट	672	1	2	14	145	0	7	15	488	0	Concrete
अन्य कोई	8	0	0	0	1	0	0	0	2	5	Any other

**ज ज-3 अ.जा.: अनुसूचित जाति के परिवारों द्वारा धारित जनगणना मकानों की छत और दीवार में प्रयुक्त प्रमुख सामग्री के अनुसार परिवार  
HH-3 SC: SCHEDULED CASTE HOUSEHOLDS BY PREDOMINANT MATERIALS OF ROOF AND WALL OF CENSUS HOUSES OCCUPIED BY THEM**

1	2	3	4	5	6	7	8	9	10	11	1
<b>जिला - दक्षिण कन्नडा 575/District - Dakshina Kannada 575</b>											
<b>योग/Total</b>											
सभी सामग्री	30,451	1,051	276	3,404	22,259	55	208	646	2,513	39	All Material
घास/फूस/बांस आदि	852	313	64	83	318	3	5	62	0	4	Grass/thatch/bamboo etc.
प्लास्टिक/पोलिथिन	126	20	73	5	22	0	0	3	0	3	Plastic/Polythene
मिट्टी/कच्ची ईट	14,603	604	79	1,952	11,600	36	73	211	29	19	Mud/unburnt brick
लकड़ी	133	6	5	13	98	1	9	1	0	0	Wood
पत्थर (मसाला/गारे के साथ नहीं)	3,745	44	18	340	2,857	10	30	152	289	5	Stone not packed with mortar
पत्थर (मसाला/गारे के साथ)	10,311	50	18	952	7,095	5	81	195	1,910	5	Stone packed with mortar
जी.आई/धातु/एस्बेस्टस चादरें	13	2	0	0	2	0	3	6	0	0	G.I./metal/asbestos sheets
पक्की ईट	301	5	2	32	184	0	5	10	63	0	Burnt brick
कंक्रीट	322	3	0	25	69	0	1	2	222	0	Concrete
अन्य कोई	45	4	17	2	14	0	1	4	0	3	Any other
<b>ग्रामीण/Rural</b>											
सभी सामग्री	21,454	916	143	2,442	16,710	31	137	415	632	28	All Material
घास/फूस/बांस आदि	715	275	44	65	270	1	4	52	0	4	Grass/thatch/bamboo etc.
प्लास्टिक/पोलिथिन	74	17	32	5	14	0	0	3	0	3	Plastic/Polythene
मिट्टी/कच्ची ईट	12,050	545	48	1,499	9,682	19	58	177	10	12	Mud/unburnt brick
लकड़ी	102	5	1	9	77	1	8	1	0	0	Wood
पत्थर (मसाला/गारे के साथ नहीं)	2,681	28	6	241	2,200	8	18	75	103	2	Stone not packed with mortar
पत्थर (मसाला/गारे के साथ)	5,554	33	10	594	4,275	2	42	94	500	4	Stone packed with mortar
जी.आई/धातु/एस्बेस्टस चादरें	6	2	0	0	2	0	2	0	0	0	G.I./metal/asbestos sheets
पक्की ईट	191	5	2	25	141	0	4	10	4	0	Burnt brick
कंक्रीट	65	3	0	4	43	0	0	0	15	0	Concrete
अन्य कोई	16	3	0	0	6	0	1	3	0	3	Any other
<b>नगरीय/Urban</b>											
सभी सामग्री	8,997	135	133	962	5,549	24	71	231	1,881	11	All Material
घास/फूस/बांस आदि	137	38	20	18	48	2	1	10	0	0	Grass/thatch/bamboo etc.
प्लास्टिक/पोलिथिन	52	3	41	0	8	0	0	0	0	0	Plastic/Polythene
मिट्टी/कच्ची ईट	2,553	59	31	453	1,918	17	15	34	19	7	Mud/unburnt brick
लकड़ी	31	1	4	4	21	0	1	0	0	0	Wood
पत्थर (मसाला/गारे के साथ नहीं)	1,064	16	12	99	657	2	12	77	186	3	Stone not packed with mortar
पत्थर (मसाला/गारे के साथ)	4,757	17	8	358	2,820	3	39	101	1,410	1	Stone packed with mortar
जी.आई/धातु/एस्बेस्टस चादरें	7	0	0	0	0	0	1	6	0	0	G.I./metal/asbestos sheets
पक्की ईट	110	0	0	7	43	0	1	0	59	0	Burnt brick
कंक्रीट	257	0	0	21	26	0	1	2	207	0	Concrete
अन्य कोई	29	1	17	2	8	0	0	1	0	0	Any other



**ज ज-3 अ.जा.: अनुसूचित जाति के परिवारों द्वारा धारित जनगणना मकानों की छत और दीवार में प्रयुक्त प्रमुख सामग्री के अनुसार परिवार  
HH-3 SC: SCHEDULED CASTE HOUSEHOLDS BY PREDOMINANT MATERIALS OF ROOF AND WALL OF CENSUS HOUSES OCCUPIED BY THEM**

1	2	3	4	5	6	7	8	9	10	11	1
<b>जिला - कोडगु 576/District - Kodagu 576</b>											
<b>योग/Total</b>											
सभी सामग्री	17,806	352	117	3,697	11,051	54	164	1,588	779	4	All Material
घास/फूस/बांस आदि	462	128	29	66	208	1	3	27	0	0	Grass/thatch/bamboo etc.
प्लास्टिक/पोलिथिन	149	10	40	12	79	0	0	8	0	0	Plastic/Polythene
मिट्टी/कच्ची ईट	9,109	161	27	2,258	6,025	34	58	510	33	3	Mud/unburnt brick
लकड़ी	50	1	1	13	23	1	1	10	0	0	Wood
पत्थर (मसाला/गारे के साथ नहीं)	1,113	3	0	307	479	3	8	245	68	0	Stone not packed with mortar
पत्थर (मसाला/गारे के साथ)	1,334	9	5	205	708	10	17	232	147	1	Stone packed with mortar
जी.आई/धातु/एस्बेस्टस चादरें	12	0	0	5	5	0	0	2	0	0	G.I./metal/asbestos sheets
पक्की ईट	5,212	39	12	775	3,375	5	72	500	434	0	Burnt brick
कंक्रीट	349	1	3	53	146	0	4	45	97	0	Concrete
अन्य कोई	16	0	0	3	3	0	1	9	0	0	Any other
<b>ग्रामीण/Rural</b>											
सभी सामग्री	15,759	317	90	3,302	10,001	43	145	1,400	458	3	All Material
घास/फूस/बांस आदि	381	105	10	53	185	0	3	25	0	0	Grass/thatch/bamboo etc.
प्लास्टिक/पोलिथिन	135	9	35	7	76	0	0	8	0	0	Plastic/Polythene
मिट्टी/कच्ची ईट	8,153	155	25	2,017	5,418	25	48	439	23	3	Mud/unburnt brick
लकड़ी	45	1	1	12	22	1	1	7	0	0	Wood
पत्थर (मसाला/गारे के साथ नहीं)	1,040	3	0	282	464	2	8	231	50	0	Stone not packed with mortar
पत्थर (मसाला/गारे के साथ)	1,193	8	5	197	665	10	15	202	91	0	Stone packed with mortar
जी.आई/धातु/एस्बेस्टस चादरें	9	0	0	3	4	0	0	2	0	0	G.I./metal/asbestos sheets
पक्की ईट	4,489	35	11	684	3,021	5	65	433	235	0	Burnt brick
कंक्रीट	300	1	3	45	143	0	4	45	59	0	Concrete
अन्य कोई	14	0	0	2	3	0	1	8	0	0	Any other
<b>नगरीय/Urban</b>											
सभी सामग्री	2,047	35	27	395	1,050	11	19	188	321	1	All Material
घास/फूस/बांस आदि	81	23	19	13	23	1	0	2	0	0	Grass/thatch/bamboo etc.
प्लास्टिक/पोलिथिन	14	1	5	5	3	0	0	0	0	0	Plastic/Polythene
मिट्टी/कच्ची ईट	956	6	2	241	607	9	10	71	10	0	Mud/unburnt brick
लकड़ी	5	0	0	1	1	0	0	3	0	0	Wood
पत्थर (मसाला/गारे के साथ नहीं)	73	0	0	25	15	1	0	14	18	0	Stone not packed with mortar
पत्थर (मसाला/गारे के साथ)	141	1	0	8	43	0	2	30	56	1	Stone packed with mortar
जी.आई/धातु/एस्बेस्टस चादरें	3	0	0	2	1	0	0	0	0	0	G.I./metal/asbestos sheets
पक्की ईट	723	4	1	91	354	0	7	67	199	0	Burnt brick
कंक्रीट	49	0	0	8	3	0	0	0	38	0	Concrete
अन्य कोई	2	0	0	1	0	0	0	1	0	0	Any other

**ज ज-3 अ.जा.: अनुसूचित जाति के परिवारों द्वारा धारित जनगणना मकानों की छत और दीवार में प्रयुक्त प्रमुख सामग्री के अनुसार परिवार  
HH-3 SC: SCHEDULED CASTE HOUSEHOLDS BY PREDOMINANT MATERIALS OF ROOF AND WALL OF CENSUS HOUSES OCCUPIED BY THEM**

1	2	3	4	5	6	7	8	9	10	11	1
<b>जिला - मैसूरु 577/District - Mysore 577</b>											
<b>योग/Total</b>											
सभी सामग्री	115,655	4,307	346	20,463	59,113	500	1,840	12,412	16,528	146	All Material
घास/फूस/बांस आदि	3,088	1,409	53	541	915	8	39	116	0	7	Grass/thatch/bamboo etc.
प्लास्टिक/पोलिथिन	252	54	26	48	105	0	0	17	0	2	Plastic/Polythene
मिट्टी/कच्ची ईट	44,061	2,388	128	12,450	24,805	211	491	2,935	593	60	Mud/unburnt brick
लकड़ी	382	21	2	59	220	26	9	45	0	0	Wood
पत्थर (मसाला/गारे के साथ नहीं)	7,388	70	18	1,332	3,063	107	230	1,224	1,335	9	Stone not packed with mortar
पत्थर (मसाला/गारे के साथ)	7,358	32	11	777	3,021	17	185	1,044	2,269	2	Stone packed with mortar
जी.आई/धातु/एस्बेस्टस चादरें	127	13	0	7	18	0	9	45	35	0	G.I./metal/asbestos sheets
पक्की ईट	45,738	288	98	4,926	25,237	113	731	6,089	8,216	40	Burnt brick
कंक्रीट	7,007	25	7	313	1,615	18	142	861	4,025	1	Concrete
अन्य कोई	254	7	3	10	114	0	4	36	55	25	Any other
<b>ग्रामीण/Rural</b>											
सभी सामग्री	82,901	3,130	239	16,214	52,762	368	956	6,801	2,347	84	All Material
घास/फूस/बांस आदि	2,453	999	31	473	829	3	25	87	0	6	Grass/thatch/bamboo etc.
प्लास्टिक/पोलिथिन	163	44	15	39	54	0	0	10	0	1	Plastic/Polythene
मिट्टी/कच्ची ईट	36,321	1,745	97	10,090	22,106	153	255	1,683	146	46	Mud/unburnt brick
लकड़ी	320	21	2	47	203	15	9	23	0	0	Wood
पत्थर (मसाला/गारे के साथ नहीं)	5,165	60	9	1,070	2,735	91	97	796	304	3	Stone not packed with mortar
पत्थर (मसाला/गारे के साथ)	4,189	14	5	537	2,652	11	117	544	308	1	Stone packed with mortar
जी.आई/धातु/एस्बेस्टस चादरें	58	9	0	5	17	0	3	20	4	0	G.I./metal/asbestos sheets
पक्की ईट	31,768	229	75	3,752	22,780	91	391	3,281	1,150	19	Burnt brick
कंक्रीट	2,377	5	4	197	1,325	4	57	351	434	0	Concrete
अन्य कोई	87	4	1	4	61	0	2	6	1	8	Any other
<b>नगरीय/Urban</b>											
सभी सामग्री	32,754	1,177	107	4,249	6,351	132	884	5,611	14,181	62	All Material
घास/फूस/बांस आदि	635	410	22	68	86	5	14	29	0	1	Grass/thatch/bamboo etc.
प्लास्टिक/पोलिथिन	89	10	11	9	51	0	0	7	0	1	Plastic/Polythene
मिट्टी/कच्ची ईट	7,740	643	31	2,360	2,699	58	236	1,252	447	14	Mud/unburnt brick
लकड़ी	62	0	0	12	17	11	0	22	0	0	Wood
पत्थर (मसाला/गारे के साथ नहीं)	2,223	10	9	262	328	16	133	428	1,031	6	Stone not packed with mortar
पत्थर (मसाला/गारे के साथ)	3,169	18	6	240	369	6	68	500	1,961	1	Stone packed with mortar
जी.आई/धातु/एस्बेस्टस चादरें	69	4	0	2	1	0	6	25	31	0	G.I./metal/asbestos sheets
पक्की ईट	13,970	59	23	1,174	2,457	22	340	2,808	7,066	21	Burnt brick
कंक्रीट	4,630	20	3	116	290	14	85	510	3,591	1	Concrete
अन्य कोई	167	3	2	6	53	0	2	30	54	17	Any other

**ज ज-3 अ.जा.: अनुसूचित जाति के परिवारों द्वारा धारित जनगणना मकानों की छत और दीवार में प्रयुक्त प्रमुख सामग्री के अनुसार परिवार  
HH-3 SC: SCHEDULED CASTE HOUSEHOLDS BY PREDOMINANT MATERIALS OF ROOF AND WALL OF CENSUS HOUSES OCCUPIED BY THEM**

1	2	3	4	5	6	7	8	9	10	11	1
<b>जिला - चामाराजानगर 578/District - Chamarajanagar 578</b>											
<b>योग/Total</b>											
सभी सामग्री	57,903	3,336	127	15,164	31,575	181	456	3,198	3,762	104	All Material
घास/फूस/बांस आदि	2,174	1,211	12	400	491	2	10	40	0	8	Grass/thatch/bamboo etc.
प्लास्टिक/पोलिथिन	56	14	3	9	26	0	0	4	0	0	Plastic/Polythene
मिट्टी/कच्ची ईट	19,831	1,779	77	8,816	8,262	45	116	542	141	53	Mud/unburnt brick
लकड़ी	228	13	0	67	85	14	8	40	0	1	Wood
पत्थर (मसाला/गारे के साथ नहीं)	4,628	116	10	1,185	2,538	40	88	325	322	4	Stone not packed with mortar
पत्थर (मसाला/गारे के साथ)	3,577	42	3	551	2,276	4	32	300	365	4	Stone packed with mortar
जी.आई/धातु/एस्बेस्टस चादरें	84	4	0	2	12	0	10	53	2	1	G.I./metal/asbestos sheets
पक्की ईट	26,106	138	20	4,016	17,379	74	186	1,840	2,440	13	Burnt brick
कंक्रीट	1,084	5	2	101	427	2	4	53	489	1	Concrete
अन्य कोई	135	14	0	17	79	0	2	1	3	19	Any other
<b>ग्रामीण/Rural</b>											
सभी सामग्री	49,951	3,005	111	13,620	28,306	163	370	2,703	1,574	99	All Material
घास/फूस/बांस आदि	1,928	1,080	11	365	426	2	6	31	0	7	Grass/thatch/bamboo etc.
प्लास्टिक/पोलिथिन	53	14	3	9	25	0	0	2	0	0	Plastic/Polythene
मिट्टी/कच्ची ईट	17,836	1,611	70	8,033	7,438	38	96	452	48	50	Mud/unburnt brick
लकड़ी	198	8	0	61	77	14	6	31	0	1	Wood
पत्थर (मसाला/गारे के साथ नहीं)	4,012	106	8	1,031	2,260	38	83	289	193	4	Stone not packed with mortar
पत्थर (मसाला/गारे के साथ)	3,063	40	3	457	2,097	4	28	283	147	4	Stone packed with mortar
जी.आई/धातु/एस्बेस्टस चादरें	78	4	0	2	11	0	10	50	0	1	G.I./metal/asbestos sheets
पक्की ईट	21,906	123	16	3,560	15,502	67	137	1,527	962	12	Burnt brick
कंक्रीट	744	5	0	85	391	0	2	37	223	1	Concrete
अन्य कोई	133	14	0	17	79	0	2	1	1	19	Any other
<b>नगरीय/Urban</b>											
सभी सामग्री	7,952	331	16	1,544	3,269	18	86	495	2,188	5	All Material
घास/फूस/बांस आदि	246	131	1	35	65	0	4	9	0	1	Grass/thatch/bamboo etc.
प्लास्टिक/पोलिथिन	3	0	0	0	1	0	0	2	0	0	Plastic/Polythene
मिट्टी/कच्ची ईट	1,995	168	7	783	824	7	20	90	93	3	Mud/unburnt brick
लकड़ी	30	5	0	6	8	0	2	9	0	0	Wood
पत्थर (मसाला/गारे के साथ नहीं)	616	10	2	154	278	2	5	36	129	0	Stone not packed with mortar
पत्थर (मसाला/गारे के साथ)	514	2	0	94	179	0	4	17	218	0	Stone packed with mortar
जी.आई/धातु/एस्बेस्टस चादरें	6	0	0	0	1	0	0	3	2	0	G.I./metal/asbestos sheets
पक्की ईट	4,200	15	4	456	1,877	7	49	313	1,478	1	Burnt brick
कंक्रीट	340	0	2	16	36	2	2	16	266	0	Concrete
अन्य कोई	2	0	0	0	0	0	0	0	2	0	Any other

**ज ज-3 अ.जा.: अनुसूचित जाति के परिवारों द्वारा धारित जनगणना मकानों की छत और दीवार में प्रयुक्त प्रमुख सामग्री के अनुसार परिवार  
HH-3 SC: SCHEDULED CASTE HOUSEHOLDS BY PREDOMINANT MATERIALS OF ROOF AND WALL OF CENSUS HOUSES OCCUPIED BY THEM**

1	2	3	4	5	6	7	8	9	10	11	1
<b>जिला - गुलबर्गा 579/District - Gulbarga 579</b>											
<b>योग/Total</b>											
सभी सामग्री	114,499	9,414	789	2,487	2,009	925	56,124	23,085	18,678	988	All Material
घास/फूस/बांस आदि	3,381	853	82	76	91	52	548	1,648	0	31	Grass/thatch/bamboo etc.
प्लास्टिक/पोलिथिन	288	45	93	20	8	0	61	60	0	1	Plastic/Polythene
मिट्टी/कच्ची ईट	7,809	1,254	144	364	336	108	3,133	1,928	471	71	Mud/unburnt brick
लकड़ी	1,444	168	29	32	143	29	675	353	0	15	Wood
पत्थर (मसाला/गारे के साथ नहीं)	45,424	3,811	166	890	587	427	29,783	6,521	2,958	281	Stone not packed with mortar
पत्थर (मसाला/गारे के साथ)	37,626	2,951	187	762	435	256	19,666	6,888	6,285	196	Stone packed with mortar
जी.आई/धातु/एस्बेस्टस चादरें	869	17	1	25	9	0	79	699	28	11	G.I./metal/asbestos sheets
पक्की ईट	14,375	200	70	246	347	40	1,530	4,304	7,611	27	Burnt brick
कंक्रीट	2,260	60	14	30	32	9	350	477	1,282	6	Concrete
अन्य कोई	1,023	55	3	42	21	4	299	207	43	349	Any other
<b>ग्रामीण/Rural</b>											
सभी सामग्री	85,193	8,856	539	1,798	1,449	668	45,992	19,461	5,559	871	All Material
घास/फूस/बांस आदि	3,106	797	76	69	82	10	486	1,556	0	30	Grass/thatch/bamboo etc.
प्लास्टिक/पोलिथिन	219	40	58	9	6	0	50	55	0	1	Plastic/Polythene
मिट्टी/कच्ची ईट	6,093	1,138	85	232	197	74	2,581	1,603	123	60	Mud/unburnt brick
लकड़ी	1,129	139	26	24	105	24	483	314	0	14	Wood
पत्थर (मसाला/गारे के साथ नहीं)	37,049	3,698	106	591	461	337	24,928	5,515	1,167	246	Stone not packed with mortar
पत्थर (मसाला/गारे के साथ)	30,067	2,815	150	702	389	203	16,244	6,234	3,168	162	Stone packed with mortar
जी.आई/धातु/एस्बेस्टस चादरें	658	17	1	14	3	0	55	556	6	6	G.I./metal/asbestos sheets
पक्की ईट	4,830	118	35	109	167	17	674	3,129	571	10	Burnt brick
कंक्रीट	1,165	41	1	25	20	2	204	359	508	5	Concrete
अन्य कोई	877	53	1	23	19	1	287	140	16	337	Any other
<b>नगरीय/Urban</b>											
सभी सामग्री	29,306	558	250	689	560	257	10,132	3,624	13,119	117	All Material
घास/फूस/बांस आदि	275	56	6	7	9	42	62	92	0	1	Grass/thatch/bamboo etc.
प्लास्टिक/पोलिथिन	69	5	35	11	2	0	11	5	0	0	Plastic/Polythene
मिट्टी/कच्ची ईट	1,716	116	59	132	139	34	552	325	348	11	Mud/unburnt brick
लकड़ी	315	29	3	8	38	5	192	39	0	1	Wood
पत्थर (मसाला/गारे के साथ नहीं)	8,375	113	60	299	126	90	4,855	1,006	1,791	35	Stone not packed with mortar
पत्थर (मसाला/गारे के साथ)	7,559	136	37	60	46	53	3,422	654	3,117	34	Stone packed with mortar
जी.आई/धातु/एस्बेस्टस चादरें	211	0	0	11	6	0	24	143	22	5	G.I./metal/asbestos sheets
पक्की ईट	9,545	82	35	137	180	23	856	1,175	7,040	17	Burnt brick
कंक्रीट	1,095	19	13	5	12	7	146	118	774	1	Concrete
अन्य कोई	146	2	2	19	2	3	12	67	27	12	Any other

**ज ज-3 अ.जा.: अनुसूचित जाति के परिवारों द्वारा धारित जनगणना मकानों की छत और दीवार में प्रयुक्त प्रमुख सामग्री के अनुसार परिवार  
HH-3 SC: SCHEDULED CASTE HOUSEHOLDS BY PREDOMINANT MATERIALS OF ROOF AND WALL OF CENSUS HOUSES OCCUPIED BY THEM**

1	2	3	4	5	6	7	8	9	10	11	1
<b>जिला - यादगिर 580/District - Yadgir 580</b>											
<b>योग/Total</b>											
सभी सामग्री	44,983	17,183	678	1,054	1,077	156	6,521	11,983	5,806	525	All Material
घास/फूस/बांस आदि	3,264	2,141	124	42	66	3	168	690	0	30	Grass/thatch/bamboo etc.
प्लास्टिक/पोलिथिन	166	52	32	23	10	0	9	38	0	2	Plastic/Polythene
मिट्टी/कच्ची ईट	4,333	1,967	92	145	122	17	522	1,330	94	44	Mud/unburnt brick
लकड़ी	575	320	52	33	19	9	47	83	0	12	Wood
पत्थर (मसाला/गारे के साथ नहीं)	14,817	7,061	212	267	372	68	2,214	3,214	1,232	177	Stone not packed with mortar
पत्थर (मसाला/गारे के साथ)	17,851	5,364	133	409	335	44	3,091	4,807	3,508	160	Stone packed with mortar
जी.आई/धातु/एस्बेस्टस चादरें	196	21	1	13	5	0	35	113	6	2	G.I./metal/asbestos sheets
पक्की ईट	2,703	158	25	93	110	10	284	1,231	783	9	Burnt brick
कंक्रीट	679	50	4	14	30	5	127	274	167	8	Concrete
अन्य कोई	399	49	3	15	8	0	24	203	16	81	Any other
<b>ग्रामीण/Rural</b>											
सभी सामग्री	39,659	16,133	583	909	961	135	5,964	10,809	3,752	413	All Material
घास/फूस/बांस आदि	2,907	1,920	70	36	65	3	159	641	0	13	Grass/thatch/bamboo etc.
प्लास्टिक/पोलिथिन	141	46	30	19	2	0	9	33	0	2	Plastic/Polythene
मिट्टी/कच्ची ईट	3,856	1,823	74	116	117	16	444	1,160	70	36	Mud/unburnt brick
लकड़ी	508	284	52	29	18	6	42	65	0	12	Wood
पत्थर (मसाला/गारे के साथ नहीं)	13,465	6,692	200	228	321	58	2,061	2,898	836	171	Stone not packed with mortar
पत्थर (मसाला/गारे के साथ)	15,891	5,123	126	365	296	39	2,832	4,432	2,571	107	Stone packed with mortar
जी.आई/धातु/एस्बेस्टस चादरें	145	20	1	12	5	0	30	74	1	2	G.I./metal/asbestos sheets
पक्की ईट	1,816	134	24	76	100	8	245	1,066	154	9	Burnt brick
कंक्रीट	589	42	4	14	29	5	122	250	115	8	Concrete
अन्य कोई	341	49	2	14	8	0	20	190	5	53	Any other
<b>नगरीय/Urban</b>											
सभी सामग्री	5,324	1,050	95	145	116	21	557	1,174	2,054	112	All Material
घास/फूस/बांस आदि	357	221	54	6	1	0	9	49	0	17	Grass/thatch/bamboo etc.
प्लास्टिक/पोलिथिन	25	6	2	4	8	0	0	5	0	0	Plastic/Polythene
मिट्टी/कच्ची ईट	477	144	18	29	5	1	78	170	24	8	Mud/unburnt brick
लकड़ी	67	36	0	4	1	3	5	18	0	0	Wood
पत्थर (मसाला/गारे के साथ नहीं)	1,352	369	12	39	51	10	153	316	396	6	Stone not packed with mortar
पत्थर (मसाला/गारे के साथ)	1,960	241	7	44	39	5	259	375	937	53	Stone packed with mortar
जी.आई/धातु/एस्बेस्टस चादरें	51	1	0	1	0	0	5	39	5	0	G.I./metal/asbestos sheets
पक्की ईट	887	24	1	17	10	2	39	165	629	0	Burnt brick
कंक्रीट	90	8	0	0	1	0	5	24	52	0	Concrete
अन्य कोई	58	0	1	1	0	0	4	13	11	28	Any other

**ज ज-3 अ.जा.: अनुसूचित जाति के परिवारों द्वारा धारित जनगणना मकानों की छत और दीवार में प्रयुक्त प्रमुख सामग्री के अनुसार परिवार  
HH-3 SC: SCHEDULED CASTE HOUSEHOLDS BY PREDOMINANT MATERIALS OF ROOF AND WALL OF CENSUS HOUSES OCCUPIED BY THEM**

1	2	3	4	5	6	7	8	9	10	11	1
<b>जिला - कोलार 581/District - Kolar 581</b>											
<b>योग/Total</b>											
सभी सामग्री	94,872	5,500	431	8,967	12,587	907	35,454	18,736	12,035	255	All Material
घास/फूस/बांस आदि	1,572	950	53	121	163	15	160	104	0	6	Grass/thatch/bamboo etc.
प्लास्टिक/पोलिथिन	185	27	59	21	27	3	35	13	0	0	Plastic/Polythene
मिट्टी/कच्ची ईट	24,651	3,943	154	4,854	6,692	188	5,711	2,617	443	49	Mud/unburnt brick
लकड़ी	300	14	3	23	110	29	91	29	0	1	Wood
पत्थर (मसाला/गारे के साथ नहीं)	7,595	121	48	698	881	156	3,223	1,525	917	26	Stone not packed with mortar
पत्थर (मसाला/गारे के साथ)	9,860	95	18	476	729	126	4,090	2,453	1,855	18	Stone packed with mortar
जी.आई/धातु/एस्बेस्टस चादरें	1,903	2	5	259	130	20	80	1,297	99	11	G.I./metal/asbestos sheets
पक्की ईट	43,221	335	89	2,066	3,652	321	21,475	8,033	7,117	133	Burnt brick
कंक्रीट	5,355	8	0	436	151	37	534	2,593	1,593	3	Concrete
अन्य कोई	230	5	2	13	52	12	55	72	11	8	Any other
<b>ग्रामीण/Rural</b>											
सभी सामग्री	67,497	5,150	310	6,342	11,054	584	31,048	8,817	3,993	199	All Material
घास/फूस/बांस आदि	1,369	834	43	97	155	14	154	66	0	6	Grass/thatch/bamboo etc.
प्लास्टिक/पोलिथिन	143	26	35	17	24	3	27	11	0	0	Plastic/Polythene
मिट्टी/कच्ची ईट	20,896	3,792	116	3,882	6,169	126	4,942	1,710	121	38	Mud/unburnt brick
लकड़ी	206	10	1	11	93	6	69	15	0	1	Wood
पत्थर (मसाला/गारे के साथ नहीं)	5,071	111	26	352	708	78	2,824	565	388	19	Stone not packed with mortar
पत्थर (मसाला/गारे के साथ)	5,808	77	12	278	553	86	3,623	626	541	12	Stone packed with mortar
जी.आई/धातु/एस्बेस्टस चादरें	38	1	1	3	5	1	8	14	5	0	G.I./metal/asbestos sheets
पक्की ईट	32,919	292	76	1,666	3,250	259	19,065	5,599	2,595	117	Burnt brick
कंक्रीट	946	2	0	30	65	10	314	186	339	0	Concrete
अन्य कोई	101	5	0	6	32	1	22	25	4	6	Any other
<b>नगरीय/Urban</b>											
सभी सामग्री	27,375	350	121	2,625	1,533	323	4,406	9,919	8,042	56	All Material
घास/फूस/बांस आदि	203	116	10	24	8	1	6	38	0	0	Grass/thatch/bamboo etc.
प्लास्टिक/पोलिथिन	42	1	24	4	3	0	8	2	0	0	Plastic/Polythene
मिट्टी/कच्ची ईट	3,755	151	38	972	523	62	769	907	322	11	Mud/unburnt brick
लकड़ी	94	4	2	12	17	23	22	14	0	0	Wood
पत्थर (मसाला/गारे के साथ नहीं)	2,524	10	22	346	173	78	399	960	529	7	Stone not packed with mortar
पत्थर (मसाला/गारे के साथ)	4,052	18	6	198	176	40	467	1,827	1,314	6	Stone packed with mortar
जी.आई/धातु/एस्बेस्टस चादरें	1,865	1	4	256	125	19	72	1,283	94	11	G.I./metal/asbestos sheets
पक्की ईट	10,302	43	13	400	402	62	2,410	2,434	4,522	16	Burnt brick
कंक्रीट	4,409	6	0	406	86	27	220	2,407	1,254	3	Concrete
अन्य कोई	129	0	2	7	20	11	33	47	7	2	Any other

**ज ज-3 अ.जा.: अनुसूचित जाति के परिवारों द्वारा धारित जनगणना मकानों की छत और दीवार में प्रयुक्त प्रमुख सामग्री के अनुसार परिवार  
HH-3 SC: SCHEDULED CASTE HOUSEHOLDS BY PREDOMINANT MATERIALS OF ROOF AND WALL OF CENSUS HOUSES OCCUPIED BY THEM**

1	2	3	4	5	6	7	8	9	10	11	1
<b>जिला - चिक्कबल्लापुरा 582/District - Chikkaballapura 582</b>											
<b>योग/Total</b>											
सभी सामग्री	68,163	8,363	471	2,450	2,573	579	35,834	11,232	6,370	291	All Material
घास/फूस/बांस आदि	1,608	1,222	31	72	94	5	112	68	0	4	Grass/thatch/bamboo etc.
प्लास्टिक/पोलिथिन	194	47	66	11	5	0	54	10	0	1	Plastic/Polythene
मिट्टी/कच्ची ईट	13,685	4,690	134	1,324	1,136	104	4,480	1,604	130	83	Mud/unburnt brick
लकड़ी	230	62	5	22	34	7	83	16	0	1	Wood
पत्थर (मसाला/गारे के साथ नहीं)	5,707	1,012	50	104	214	93	3,360	529	330	15	Stone not packed with mortar
पत्थर (मसाला/गारे के साथ)	4,770	407	17	76	123	35	3,308	441	343	20	Stone packed with mortar
जी.आई/धातु/एस्बेस्टस चादरें	111	6	0	2	2	2	25	71	3	0	G.I./metal/asbestos sheets
पक्की ईट	40,384	870	166	821	942	327	23,811	8,216	5,073	158	Burnt brick
कंक्रीट	1,334	17	1	14	16	5	532	258	489	2	Concrete
अन्य कोई	140	30	1	4	7	1	69	19	2	7	Any other
<b>ग्रामीण/Rural</b>											
सभी सामग्री	60,076	7,842	402	2,122	2,394	522	32,893	9,974	3,668	259	All Material
घास/फूस/बांस आदि	1,524	1,188	29	52	91	5	102	53	0	4	Grass/thatch/bamboo etc.
प्लास्टिक/पोलिथिन	161	39	46	11	5	0	49	10	0	1	Plastic/Polythene
मिट्टी/कच्ची ईट	12,668	4,409	119	1,178	1,069	95	4,229	1,408	87	74	Mud/unburnt brick
लकड़ी	212	61	5	12	33	6	80	14	0	1	Wood
पत्थर (मसाला/गारे के साथ नहीं)	5,130	985	45	95	199	76	3,131	420	166	13	Stone not packed with mortar
पत्थर (मसाला/गारे के साथ)	4,406	405	12	72	121	35	3,193	358	192	18	Stone packed with mortar
जी.आई/धातु/एस्बेस्टस चादरें	104	6	0	2	1	2	21	69	3	0	G.I./metal/asbestos sheets
पक्की ईट	34,674	709	145	684	853	299	21,542	7,383	2,920	139	Burnt brick
कंक्रीट	1,068	13	0	12	15	3	481	242	300	2	Concrete
अन्य कोई	129	27	1	4	7	1	65	17	0	7	Any other
<b>नगरीय/Urban</b>											
सभी सामग्री	8,087	521	69	328	179	57	2,941	1,258	2,702	32	All Material
घास/फूस/बांस आदि	84	34	2	20	3	0	10	15	0	0	Grass/thatch/bamboo etc.
प्लास्टिक/पोलिथिन	33	8	20	0	0	0	5	0	0	0	Plastic/Polythene
मिट्टी/कच्ची ईट	1,017	281	15	146	67	9	251	196	43	9	Mud/unburnt brick
लकड़ी	18	1	0	10	1	1	3	2	0	0	Wood
पत्थर (मसाला/गारे के साथ नहीं)	577	27	5	9	15	17	229	109	164	2	Stone not packed with mortar
पत्थर (मसाला/गारे के साथ)	364	2	5	4	2	0	115	83	151	2	Stone packed with mortar
जी.आई/धातु/एस्बेस्टस चादरें	7	0	0	0	1	0	4	2	0	0	G.I./metal/asbestos sheets
पक्की ईट	5,710	161	21	137	89	28	2,269	833	2,153	19	Burnt brick
कंक्रीट	266	4	1	2	1	2	51	16	189	0	Concrete
अन्य कोई	11	3	0	0	0	0	4	2	2	0	Any other

ज ज-3 अ.जा.: अनुसूचित जाति के परिवारों द्वारा धारित जनगणना मकानों की छत और दीवार में प्रयुक्त प्रमुख सामग्री के अनुसार परिवार

HH-3 SC: SCHEDULED CASTE HOUSEHOLDS BY PREDOMINANT MATERIALS OF ROOF AND WALL OF CENSUS HOUSES OCCUPIED BY THEM

1	2	3	4	5	6	7	8	9	10	11	1
<b>जिला - बेंगलुरु ग्रामीण 583/District - Bangalore Rural 583</b>											
<b>योग/Total</b>											
सभी सामग्री	45,807	2,035	310	5,605	5,723	290	6,269	20,146	5,314	115	All Material
घास/फूस/बांस आदि	856	582	29	93	63	2	27	60	0	0	Grass/thatch/bamboo etc.
प्लास्टिक/पोलिथिन	189	23	91	17	13	1	18	26	0	0	Plastic/Polythene
मिट्टी/कच्ची ईट	13,946	1,108	62	3,445	3,631	75	1,565	3,873	166	21	Mud/unburnt brick
लकड़ी	197	8	3	17	103	7	18	38	0	3	Wood
पत्थर (मसाला/गारे के साथ नहीं)	2,066	39	31	143	142	35	591	824	254	7	Stone not packed with mortar
पत्थर (मसाला/गारे के साथ)	2,218	32	4	140	91	24	762	844	315	6	Stone packed with mortar
जी.आई/धातु/एस्बेस्टस चादरें	80	4	0	6	3	1	9	55	2	0	G.I./metal/asbestos sheets
पक्की ईट	24,377	223	83	1,670	1,603	137	3,109	13,552	3,925	75	Burnt brick
कंक्रीट	1,814	15	6	68	61	8	168	842	643	3	Concrete
अन्य कोई	64	1	1	6	13	0	2	32	9	0	Any other
<b>ग्रामीण/Rural</b>											
सभी सामग्री	39,194	1,735	234	4,998	5,370	251	5,547	17,845	3,129	85	All Material
घास/फूस/बांस आदि	741	500	21	89	61	2	13	55	0	0	Grass/thatch/bamboo etc.
प्लास्टिक/पोलिथिन	135	22	59	16	13	1	3	21	0	0	Plastic/Polythene
मिट्टी/कच्ची ईट	12,447	996	51	3,104	3,415	64	1,325	3,375	99	18	Mud/unburnt brick
लकड़ी	191	8	2	15	103	7	17	36	0	3	Wood
पत्थर (मसाला/गारे के साथ नहीं)	1,663	35	20	110	129	28	526	667	144	4	Stone not packed with mortar
पत्थर (मसाला/गारे के साथ)	1,833	25	3	107	76	21	719	711	166	5	Stone packed with mortar
जी.आई/धातु/एस्बेस्टस चादरें	46	2	0	2	1	0	6	34	1	0	G.I./metal/asbestos sheets
पक्की ईट	20,611	139	73	1,486	1,500	120	2,787	12,118	2,336	52	Burnt brick
कंक्रीट	1,469	7	5	63	61	8	149	798	375	3	Concrete
अन्य कोई	58	1	0	6	11	0	2	30	8	0	Any other
<b>नगरीय/Urban</b>											
सभी सामग्री	6,613	300	76	607	353	39	722	2,301	2,185	30	All Material
घास/फूस/बांस आदि	115	82	8	4	2	0	14	5	0	0	Grass/thatch/bamboo etc.
प्लास्टिक/पोलिथिन	54	1	32	1	0	0	15	5	0	0	Plastic/Polythene
मिट्टी/कच्ची ईट	1,499	112	11	341	216	11	240	498	67	3	Mud/unburnt brick
लकड़ी	6	0	1	2	0	0	1	2	0	0	Wood
पत्थर (मसाला/गारे के साथ नहीं)	403	4	11	33	13	7	65	157	110	3	Stone not packed with mortar
पत्थर (मसाला/गारे के साथ)	385	7	1	33	15	3	43	133	149	1	Stone packed with mortar
जी.आई/धातु/एस्बेस्टस चादरें	34	2	0	4	2	1	3	21	1	0	G.I./metal/asbestos sheets
पक्की ईट	3,766	84	10	184	103	17	322	1,434	1,589	23	Burnt brick
कंक्रीट	345	8	1	5	0	0	19	44	268	0	Concrete
अन्य कोई	6	0	1	0	2	0	0	2	1	0	Any other



**ज ज-3 अ.जा.: अनुसूचित जाति के परिवारों द्वारा धारित जनगणना मकानों की छत और दीवार में प्रयुक्त प्रमुख सामग्री के अनुसार परिवार  
HH-3 SC: SCHEDULED CASTE HOUSEHOLDS BY PREDOMINANT MATERIALS OF ROOF AND WALL OF CENSUS HOUSES OCCUPIED BY THEM**

1	2	3	4	5	6	7	8	9	10	11	1
<b>जिला - रामनगरा 584/District - Ramanagara 584</b>											
<b>योग/Total</b>											
सभी सामग्री	47,367	5,396	125	7,154	14,836	168	1,312	13,881	4,421	74	All Material
घास/फूस/बांस आदि	2,377	1,862	11	208	202	17	6	66	0	5	Grass/thatch/bamboo etc.
प्लास्टिक/पोलिथिन	84	29	12	13	17	1	0	12	0	0	Plastic/Polythene
मिट्टी/कच्ची ईट	14,060	3,037	41	3,747	4,248	61	327	2,420	132	47	Mud/unburnt brick
लकड़ी	154	32	1	11	62	3	18	27	0	0	Wood
पत्थर (मसाला/गारे के साथ नहीं)	2,273	50	10	345	626	26	223	725	267	1	Stone not packed with mortar
पत्थर (मसाला/गारे के साथ)	2,769	24	3	255	950	11	129	1,042	355	0	Stone packed with mortar
जी.आई/धातु/एस्बेस्टस चादरें	75	11	0	6	4	0	21	28	5	0	G.I./metal/asbestos sheets
पक्की ईट	23,531	338	32	2,420	8,145	44	551	8,839	3,148	14	Burnt brick
कंक्रीट	2,018	11	15	145	576	5	36	716	512	2	Concrete
अन्य कोई	26	2	0	4	6	0	1	6	2	5	Any other
<b>ग्रामीण/Rural</b>											
सभी सामग्री	38,861	4,573	105	6,155	13,640	121	1,033	11,488	1,681	65	All Material
घास/फूस/बांस आदि	2,198	1,708	8	199	196	17	6	59	0	5	Grass/thatch/bamboo etc.
प्लास्टिक/पोलिथिन	76	25	11	13	17	1	0	9	0	0	Plastic/Polythene
मिट्टी/कच्ची ईट	12,072	2,488	36	3,331	3,862	29	232	2,000	49	45	Mud/unburnt brick
लकड़ी	134	29	1	11	58	0	8	27	0	0	Wood
पत्थर (मसाला/गारे के साथ नहीं)	1,748	44	10	295	556	23	198	514	108	0	Stone not packed with mortar
पत्थर (मसाला/गारे के साथ)	2,221	20	2	244	866	11	111	826	141	0	Stone packed with mortar
जी.आई/धातु/एस्बेस्टस चादरें	53	11	0	6	4	0	6	25	1	0	G.I./metal/asbestos sheets
पक्की ईट	18,745	237	24	1,921	7,530	35	442	7,438	1,109	9	Burnt brick
कंक्रीट	1,590	10	13	132	545	5	29	584	271	1	Concrete
अन्य कोई	24	1	0	3	6	0	1	6	2	5	Any other
<b>नगरीय/Urban</b>											
सभी सामग्री	8,506	823	20	999	1,196	47	279	2,393	2,740	9	All Material
घास/फूस/बांस आदि	179	154	3	9	6	0	0	7	0	0	Grass/thatch/bamboo etc.
प्लास्टिक/पोलिथिन	8	4	1	0	0	0	0	3	0	0	Plastic/Polythene
मिट्टी/कच्ची ईट	1,988	549	5	416	386	32	95	420	83	2	Mud/unburnt brick
लकड़ी	20	3	0	0	4	3	10	0	0	0	Wood
पत्थर (मसाला/गारे के साथ नहीं)	525	6	0	50	70	3	25	211	159	1	Stone not packed with mortar
पत्थर (मसाला/गारे के साथ)	548	4	1	11	84	0	18	216	214	0	Stone packed with mortar
जी.आई/धातु/एस्बेस्टस चादरें	22	0	0	0	0	0	15	3	4	0	G.I./metal/asbestos sheets
पक्की ईट	4,786	101	8	499	615	9	109	1,401	2,039	5	Burnt brick
कंक्रीट	428	1	2	13	31	0	7	132	241	1	Concrete
अन्य कोई	2	1	0	1	0	0	0	0	0	0	Any other

## सारणी के बारे में

**ज.ज.-4 अ.जा. :** जनगणना मकानों के स्वामित्व की स्थिति, परिवार में सदस्य संख्या और रहने के कमरों की संख्या के अनुसार अनुसूचित जाति के परिवार

प्रस्तुतीकरण का स्तर: भारत/राज्य/जिला

2001 की जनगणना की तदनुरूपी सारणी: ज-6 अ.जा. (E)

इस सारणी में जनगणना मकानों के स्वामित्व की स्थिति, परिवार के आकार तथा रहने के धारित कमरों की संख्या के अनुसार परिवारों का वितरण दिया गया है। धारित जनगणना मकानों के स्वामित्व की स्थिति तीन श्रेणियों में दर्शायी गई है, यथा, अपना, किराए का और अन्य। यदि परिवार किसी ऐसे जनगणना मकान में रहता है जो उसका अपना है और जिसके लिए वह किसी भी अन्य व्यक्ति को कोई किराया नहीं देता है तो यह माना गया कि परिवार अपने मकान में रहता है। किस्तों में भुगतान पर स्वामित्व आधार पर लिए गए फ्लैट अथवा मकान में रहने वाले परिवार के बारे में भी यह माना जाता है कि यह उसका अपना मकान है इस बात पर ध्यान नहीं दिया जाता है कि उसने सारी किस्तें अदा नहीं की हैं। परिवार किराए के मकान में रहता है तब माना गया है जब परिवार नकद या किसी अन्य रूप में किराया देता हो या परिवार द्वारा उसके भुगतान के लिए कोई करार किया गया हो। कुछ मामलों में यह भी संभव है कि परिवार ने वास्तविक रूप से मकान किराए पर लिया है लेकिन वह स्वामी साथ विवाद होने के कारण अथवा किसी अन्य कारण से किराया नहीं दे रहा है। ऐसी स्थिति में भी यह माना गया है कि परिवार किराये के मकान में रह रहा है। किराए के मकान में नियोक्ता द्वारा दिए गए आवास जैसे सरकारी क्वार्टर और इसी प्रकार का आवास भी शामिल है। यदि परिवार ऐसे मकान में रहता है जो न तो अपना है और न ही किराए का है तो वह कोई

## About the Table

**HH-4 SC :** Scheduled Caste households by ownership status of the census houses, size of the household and number of dwelling rooms

Level of presentation: India/State/District

Corresponding Table of 2001 Census: H-6 SC(E)

This table gives the distribution of households by ownership status of the census houses, household size and number of dwelling rooms occupied. The ownership status of occupied census houses is shown in three categories viz., owned, rented and any other. If a household is occupying the census house owned by itself and is not making payments in the form of rent to anyone, then the household may be considered as living in owned house. A household living in a Flat or a house taken on 'ownership' basis on payment of instalments, should also be regarded as owning the house, notwithstanding the fact that all the instalments have not been paid. A household has been treated as living in rented house, if rent is paid or contracted for by the household in cash or even in kind. In a few cases, it may also be possible that the household has actually taken the house on rent but not paying the rent on account of dispute with the owner or for some other reason. In this situation too, the household would be treated as living in a rented house. Rented house also includes the accommodation provided by employer like Government quarters and similar accommodation. If a household lives in a house which is neither owned nor rented, then it has been included under the category 'any other'. This has included the cases where rent free

अन्य की श्रेणी के अन्तर्गत आएगा। इसमें वे मामले शामिल हैं जिसमें नियोक्ताओं द्वारा कर्मचारियों को किराया मुक्त आवास दिया गया है अथवा जहां भूमि अथवा संरचना का स्वामित्व परिवार के पास नहीं है अर्थात् वे मकान जो अनियमित गंदी बस्तियों में अतिक्रमण की गई भूमि पर अथवा अन्य किसी स्थान पर बने हुए हैं। इसके अलावा वे परिवार भी अन्य की श्रेणी में आते हैं जो अनधिकृत रूप से परित्यक्त भवनों, निर्माणाधीन भवनों और गिराने के लिए निर्धारित मकानों में रहते हैं जिसके लिए उन्हें किराया अदा नहीं करना होता है तथा गुफाओं में रहते हैं और इसी प्रकार के प्राकृतिक आश्रय स्थलों में रहते हैं।

सभी आंकड़े इलैक्ट्रॉनिक फॉर्मेट में भी उपलब्ध होंगे।

accommodation is provided to employees by their employers or where the ownership either of the land or of the structure does not belong to the household, ie., houses constructed on encroached land in un-regularized slums or anywhere else. Also, the households living in unauthorized manner in abandoned buildings, buildings under construction and buildings identified for demolition for which they have not to pay any rent and the households living in caves and similar natural shelters have also been covered under the category of 'any other'.

All data will be available in electronic format also.

ज ज-4 अ.जा.: जनगणना मकानों के स्वामित्व की स्थिति, परिवार में सदस्यों की संख्या और रहने के कमरों की संख्या के अनुसार अनुसूचित जाति के परिवार  
HH-4 SC: SCHEDULED CASTE HOUSEHOLDS BY OWNERSHIP STATUS OF THE CENSUS HOUSES, SIZE OF THE HOUSEHOLD AND NUMBER OF DWELLING ROOMS

परिवार में सदस्य संख्या	परिवारों की कुल संख्या/ Total number of households	रहने के कमरों की संख्या के अनुसार परिवार/Households having number of dwelling rooms							Household size
		कोई अलग कमरा नहीं/ No exclusive room	एक कमरा/ One room	दो कमरे/ Two rooms	तीन कमरे/ Three rooms	चार कमरे/ Four rooms	पाँच कमरे/ Five rooms	छः कमरे और उससे अधिक/ Six rooms and above	
1	2	3	4	5	6	7	8	9	1
<b>राज्य - कर्नाटक 29/STATE - KARNATAKA 29</b>									
<b>योग/Total</b>									
<b>कुल/Total</b>									
सभी परिवार	2,140,304	392,226	850,755	577,758	204,875	76,991	21,224	16,475	All Households
1	76,817	22,002	35,595	14,180	3,461	1,052	256	271	1
2	180,769	41,969	82,155	40,182	11,356	3,535	854	718	2
3	270,864	54,402	115,535	68,265	22,457	7,012	1,837	1,356	3
4	505,251	96,629	205,200	133,338	46,704	16,246	4,162	2,972	4
5	449,811	79,764	179,058	123,952	43,885	15,865	4,378	2,909	5
6-8	537,940	83,087	199,746	160,681	58,702	23,919	6,583	5,222	6-8
9+	118,852	14,373	33,466	37,160	18,310	9,362	3,154	3,027	9+
<b>अपना/Owned</b>									
सभी परिवार	1,771,338	338,213	696,579	473,363	164,979	65,220	18,413	14,571	All Households
1	61,913	18,624	28,793	11,006	2,388	735	172	195	1
2	139,922	34,569	63,194	30,178	8,085	2,654	672	570	2
3	208,538	45,028	88,404	50,997	16,164	5,391	1,441	1,113	3
4	396,885	81,610	160,094	101,860	34,755	12,749	3,368	2,449	4
5	375,726	69,724	149,012	102,033	35,356	13,278	3,775	2,548	5
6-8	477,681	75,284	176,374	142,559	51,169	21,514	5,982	4,799	6-8
9+	110,673	13,374	30,708	34,730	17,062	8,899	3,003	2,897	9+

**ज ज-4 अ.जा.: जनगणना मकानों के स्वामित्व की स्थिति, परिवार में सदस्यों की संख्या और रहने के कमरों की संख्या के अनुसार अनुसूचित जाति के परिवार**  
**HH-4 SC: SCHEDULED CASTE HOUSEHOLDS BY OWNERSHIP STATUS OF THE CENSUS HOUSES, SIZE OF THE HOUSEHOLD AND NUMBER OF DWELLING ROOMS**

परिवार में सदस्य संख्या	परिवारों की कुल संख्या/ Total number of households	रहने के कमरों की संख्या के अनुसार परिवार/Households having number of dwelling rooms							घर: कमरे और उससे अधिक/ Six rooms and above	Household size
		कोई अलग कमरा नहीं/ No exclusive room	एक कमरा/ One room	दो कमरे/ Two rooms	तीन कमरे/ Three rooms	चार कमरे/ Four rooms	पाँच कमरे/ Five rooms	छ: कमरे और उससे अधिक/ Six rooms and above		
1	2	3	4	5	6	7	8	9	1	
<b>राज्य - कर्नाटक 29/STATE - KARNATAKA 29</b>										
<b>योग/Total</b>										
<b>किराए का/Rented</b>										
सभी परिवार	301,392	37,302	126,148	89,870	34,227	9,973	2,347	1,525	All Households	
1	11,330	2,233	5,248	2,624	861	244	63	57	1	
2	32,766	5,036	15,496	8,432	2,774	754	151	123	2	
3	51,941	6,738	22,693	15,119	5,471	1,398	331	191	3	
4	91,173	11,001	38,036	27,543	10,450	3,040	676	427	4	
5	60,476	6,860	24,533	18,852	7,289	2,155	505	282	5	
6-8	47,571	4,839	18,196	15,320	6,352	2,008	505	351	6-8	
9+	6,135	595	1,946	1,980	1,030	374	116	94	9+	
<b>अन्य कोई/Any Other</b>										
सभी परिवार	67,574	16,711	28,028	14,525	5,669	1,798	464	379	All Households	
1	3,574	1,145	1,554	550	212	73	21	19	1	
2	8,081	2,364	3,465	1,572	497	127	31	25	2	
3	10,385	2,636	4,438	2,149	822	223	65	52	3	
4	17,193	4,018	7,070	3,935	1,499	457	118	96	4	
5	13,609	3,180	5,513	3,067	1,240	432	98	79	5	
6-8	12,688	2,964	5,176	2,802	1,181	397	96	72	6-8	
9+	2,044	404	812	450	218	89	35	36	9+	

**ज ज-4 अ.जा.: जनगणना मकानों के स्वामित्व की स्थिति, परिवार में सदस्यों की संख्या और रहने के कमरों की संख्या के अनुसार अनुसूचित जाति के परिवार**  
**HH-4 SC: SCHEDULED CASTE HOUSEHOLDS BY OWNERSHIP STATUS OF THE CENSUS HOUSES, SIZE OF THE HOUSEHOLD AND NUMBER OF DWELLING ROOMS**

परिवार में सदस्य संख्या	परिवारों की कुल संख्या/ Total number of households	रहने के कमरों की संख्या के अनुसार परिवार/Households having number of dwelling rooms							घर: कमरे और उससे अधिक/ Six rooms and above	Household size
		कोई अलग कमरा नहीं/ No exclusive room	एक कमरा/ One room	दो कमरे/ Two rooms	तीन कमरे/ Three rooms	चार कमरे/ Four rooms	पाँच कमरे/ Five rooms	छ: कमरे और उससे अधिक/ Six rooms and above		
1	2	3	4	5	6	7	8	9	1	
<b>राज्य - कर्नाटक 29/STATE - KARNATAKA 29</b>										
<b>ग्रामीण/Rural</b>										
<b>कुल/Total</b>										
सभी परिवार	1,510,140	327,032	608,994	388,274	120,789	45,169	11,375	8,507	All Households	
1	58,140	18,847	26,531	9,849	2,030	605	128	150	1	
2	126,918	34,698	57,447	25,967	6,159	1,872	419	356	2	
3	180,446	44,279	77,685	41,719	11,586	3,643	838	696	3	
4	338,370	79,449	139,494	82,418	24,883	8,646	2,058	1,422	4	
5	316,141	66,431	128,638	82,633	25,619	9,020	2,311	1,489	5	
6-8	398,774	70,747	152,392	116,663	37,548	14,978	3,683	2,763	6-8	
9+	91,351	12,581	26,807	29,025	12,964	6,405	1,938	1,631	9+	
<b>अपना/Owned</b>										
सभी परिवार	1,394,517	299,688	558,084	362,120	112,985	42,723	10,834	8,083	All Households	
1	51,632	16,836	23,680	8,701	1,703	490	99	123	1	
2	112,220	30,755	50,725	22,991	5,388	1,665	374	322	2	
3	161,608	39,683	69,176	37,626	10,424	3,308	765	626	3	
4	307,214	72,113	125,963	75,300	22,687	7,932	1,897	1,322	4	
5	293,672	61,474	118,801	77,307	23,971	8,509	2,200	1,410	5	
6-8	379,702	66,821	144,037	111,935	36,116	14,515	3,597	2,681	6-8	
9+	88,469	12,006	25,702	28,260	12,696	6,304	1,902	1,599	9+	

**ज ज-4 अ.जा.: जनगणना मकानों के स्वामित्व की स्थिति, परिवार में सदस्यों की संख्या और रहने के कमरों की संख्या के अनुसार अनुसूचित जाति के परिवार**  
**HH-4 SC: SCHEDULED CASTE HOUSEHOLDS BY OWNERSHIP STATUS OF THE CENSUS HOUSES, SIZE OF THE HOUSEHOLD AND NUMBER OF DWELLING ROOMS**

परिवार में सदस्य संख्या	परिवारों की कुल संख्या/ Total number of households	रहने के कमरों की संख्या के अनुसार परिवार/Households having number of dwelling rooms							घर: कमरे और उससे अधिक/ Six rooms and above	Household size
		कोई अलग कमरा नहीं/ No exclusive room	एक कमरा/ One room	दो कमरे/ Two rooms	तीन कमरे/ Three rooms	चार कमरे/ Four rooms	पाँच कमरे/ Five rooms	छ: कमरे और उससे अधिक/ Six rooms and above		
1	2	3	4	5	6	7	8	9	1	
<b>राज्य - कर्नाटक 29/STATE - KARNATAKA 29</b>										
<b>ग्रामीण/Rural</b>										
<b>किराए का/Rented</b>										
सभी परिवार	73,562	15,482	32,935	17,767	5,151	1,597	358	272	All Households	
1	3,862	1,110	1,673	761	216	68	17	17	1	
2	9,067	2,173	4,297	1,917	495	131	31	23	2	
3	12,375	2,688	5,713	2,882	773	228	46	45	3	
4	20,691	4,438	9,148	4,906	1,508	508	117	66	4	
5	14,253	2,780	6,388	3,583	1,068	309	75	50	5	
6-8	11,635	1,991	5,119	3,204	919	295	53	54	6-8	
9+	1,679	302	597	514	172	58	19	17	9+	
<b>अन्य कोई/Any Other</b>										
सभी परिवार	42,061	11,862	17,975	8,387	2,653	849	183	152	All Households	
1	2,646	901	1,178	387	111	47	12	10	1	
2	5,631	1,770	2,425	1,059	276	76	14	11	2	
3	6,463	1,908	2,796	1,211	389	107	27	25	3	
4	10,465	2,898	4,383	2,212	688	206	44	34	4	
5	8,216	2,177	3,449	1,743	580	202	36	29	5	
6-8	7,437	1,935	3,236	1,524	513	168	33	28	6-8	
9+	1,203	273	508	251	96	43	17	15	9+	

**ज ज-4 अ.जा.: जनगणना मकानों के स्वामित्व की स्थिति, परिवार में सदस्यों की संख्या और रहने के कमरों की संख्या के अनुसार अनुसूचित जाति के परिवार**  
**HH-4 SC: SCHEDULED CASTE HOUSEHOLDS BY OWNERSHIP STATUS OF THE CENSUS HOUSES, SIZE OF THE HOUSEHOLD AND NUMBER OF DWELLING ROOMS**

परिवार में सदस्य संख्या	परिवारों की कुल संख्या/ Total number of households	रहने के कमरों की संख्या के अनुसार परिवार/Households having number of dwelling rooms							घर: कमरे और उससे अधिक/ Six rooms and above	Household size
		कोई अलग कमरा नहीं/ No exclusive room	एक कमरा/ One room	दो कमरे/ Two rooms	तीन कमरे/ Three rooms	चार कमरे/ Four rooms	पाँच कमरे/ Five rooms	छ: कमरे और उससे अधिक/ Six rooms and above		
1	2	3	4	5	6	7	8	9	1	
<b>राज्य - कर्नाटक 29/STATE - KARNATAKA 29</b>										
<b>नगरीय/Urban</b>										
<b>कुल/Total</b>										
सभी परिवार	630,164	65,194	241,761	189,484	84,086	31,822	9,849	7,968	All Households	
1	18,677	3,155	9,064	4,331	1,431	447	128	121	1	
2	53,851	7,271	24,708	14,215	5,197	1,663	435	362	2	
3	90,418	10,123	37,850	26,546	10,871	3,369	999	660	3	
4	166,881	17,180	65,706	50,920	21,821	7,600	2,104	1,550	4	
5	133,670	13,333	50,420	41,319	18,266	6,845	2,067	1,420	5	
6-8	139,166	12,340	47,354	44,018	21,154	8,941	2,900	2,459	6-8	
9+	27,501	1,792	6,659	8,135	5,346	2,957	1,216	1,396	9+	
<b>अपना/Owned</b>										
सभी परिवार	376,821	38,525	138,495	111,243	51,994	22,497	7,579	6,488	All Households	
1	10,281	1,788	5,113	2,305	685	245	73	72	1	
2	27,702	3,814	12,469	7,187	2,697	989	298	248	2	
3	46,930	5,345	19,228	13,371	5,740	2,083	676	487	3	
4	89,671	9,497	34,131	26,560	12,068	4,817	1,471	1,127	4	
5	82,054	8,250	30,211	24,726	11,385	4,769	1,575	1,138	5	
6-8	97,979	8,463	32,337	30,624	15,053	6,999	2,385	2,118	6-8	
9+	22,204	1,368	5,006	6,470	4,366	2,595	1,101	1,298	9+	



**ज ज-4 अ.जा.: जनगणना मकानों के स्वामित्व की स्थिति, परिवार में सदस्यों की संख्या और रहने के कमरों की संख्या के अनुसार अनुसूचित जाति के परिवार**  
**HH-4 SC: SCHEDULED CASTE HOUSEHOLDS BY OWNERSHIP STATUS OF THE CENSUS HOUSES, SIZE OF THE HOUSEHOLD AND NUMBER OF DWELLING ROOMS**

परिवार में सदस्य संख्या	परिवारों की कुल संख्या/ Total number of households	रहने के कमरों की संख्या के अनुसार परिवार/Households having number of dwelling rooms							Household size
		कोई अलग कमरा नहीं/ No exclusive room	एक कमरा/ One room	दो कमरे/ Two rooms	तीन कमरे/ Three rooms	चार कमरे/ Four rooms	पाँच कमरे/ Five rooms	छः कमरे और उससे अधिक/ Six rooms and above	
1	2	3	4	5	6	7	8	9	1
<b>राज्य - कर्नाटक 29/STATE - KARNATAKA 29</b>									
<b>नगरीय/Urban</b>									
<b>किराए का/Rented</b>									
सभी परिवार	227,830	21,820	93,213	72,103	29,076	8,376	1,989	1,253	All Households
1	7,468	1,123	3,575	1,863	645	176	46	40	1
2	23,699	2,863	11,199	6,515	2,279	623	120	100	2
3	39,566	4,050	16,980	12,237	4,698	1,170	285	146	3
4	70,482	6,563	28,888	22,637	8,942	2,532	559	361	4
5	46,223	4,080	18,145	15,269	6,221	1,846	430	232	5
6-8	35,936	2,848	13,077	12,116	5,433	1,713	452	297	6-8
9+	4,456	293	1,349	1,466	858	316	97	77	9+
<b>अन्य कोई/Any Other</b>									
सभी परिवार	25,513	4,849	10,053	6,138	3,016	949	281	227	All Households
1	928	244	376	163	101	26	9	9	1
2	2,450	594	1,040	513	221	51	17	14	2
3	3,922	728	1,642	938	433	116	38	27	3
4	6,728	1,120	2,687	1,723	811	251	74	62	4
5	5,393	1,003	2,064	1,324	660	230	62	50	5
6-8	5,251	1,029	1,940	1,278	668	229	63	44	6-8
9+	841	131	304	199	122	46	18	21	9+

ज ज-4 अ.जा.: जनगणना मकानों के स्वामित्व की स्थिति, परिवार में सदस्यों की संख्या और रहने के कमरों की संख्या के अनुसार अनुसूचित जाति के परिवार  
HH-4 SC: SCHEDULED CASTE HOUSEHOLDS BY OWNERSHIP STATUS OF THE CENSUS HOUSES, SIZE OF THE HOUSEHOLD AND NUMBER OF DWELLING ROOMS

1	2	3	4	5	6	7	8	9	1
<b>जिला - बेलगांव 555/District - Belgaum 555</b>									
<b>योग/Total</b>									
<b>कुल/Total</b>									
सभी परिवार	116,164	13,211	45,312	38,782	12,159	4,547	1,126	1,027	All Households
1	4,904	788	2,506	1,257	242	73	13	25	1
2	10,166	1,450	4,895	2,901	649	175	46	50	2
3	14,298	1,806	6,210	4,560	1,226	349	83	64	3
4	25,188	2,800	10,267	8,417	2,450	883	197	174	4
5	25,002	2,727	9,680	8,548	2,656	954	245	192	5
6-8	29,800	3,036	10,065	10,758	3,772	1,491	359	319	6-8
9+	6,806	604	1,689	2,341	1,164	622	183	203	9+
<b>अपना/Owned</b>									
सभी परिवार	100,017	11,205	38,463	34,073	10,410	3,966	969	931	All Households
1	4,125	656	2,111	1,086	186	59	9	18	1
2	8,481	1,185	4,078	2,467	535	130	40	46	2
3	11,743	1,468	5,081	3,813	968	290	71	52	3
4	20,981	2,345	8,450	7,188	1,975	716	154	153	4
5	21,451	2,299	8,251	7,491	2,254	793	198	165	5
6-8	26,887	2,697	8,943	9,863	3,387	1,377	317	303	6-8
9+	6,349	555	1,549	2,165	1,105	601	180	194	9+
<b>किराए का/Rented</b>									
सभी परिवार	12,409	1,249	5,152	3,920	1,472	436	111	69	All Households
1	581	88	289	152	40	7	1	4	1
2	1,329	176	643	371	95	37	4	3	2
3	2,018	224	864	637	226	50	10	7	3
4	3,313	280	1,395	1,048	414	130	30	16	4
5	2,738	272	1,069	875	343	123	36	20	5
6-8	2,109	177	797	708	310	77	28	12	6-8
9+	321	32	95	129	44	12	2	7	9+
<b>अन्य कोई/Any Other</b>									
सभी परिवार	3,738	757	1,697	789	277	145	46	27	All Households
1	198	44	106	19	16	7	3	3	1
2	356	89	174	63	19	8	2	1	2
3	537	114	265	110	32	9	2	5	3
4	894	175	422	181	61	37	13	5	4
5	813	156	360	182	59	38	11	7	5
6-8	804	162	325	187	75	37	14	4	6-8
9+	136	17	45	47	15	9	1	2	9+

ज ज-4 अ.जा.: जनगणना मकानों के स्वामित्व की स्थिति, परिवार में सदस्यों की संख्या और रहने के कमरों की संख्या के अनुसार अनुसूचित जाति के परिवार  
HH-4 SC: SCHEDULED CASTE HOUSEHOLDS BY OWNERSHIP STATUS OF THE CENSUS HOUSES, SIZE OF THE HOUSEHOLD AND NUMBER OF DWELLING ROOMS

1	2	3	4	5	6	7	8	9	1
<b>जिला - बेलगांव 555/District - Belgaum 555</b>									
<b>ग्रामीण/Rural</b>									
<b>कुल/Total</b>									
सभी परिवार	90,461	11,495	36,615	30,697	7,914	2,685	510	545	All Households
1	3,958	681	2,069	988	160	42	5	13	1
2	8,005	1,239	3,954	2,279	393	90	20	30	2
3	10,852	1,527	4,879	3,465	732	183	31	35	3
4	19,049	2,383	8,187	6,452	1,429	463	68	67	4
5	19,418	2,398	7,810	6,790	1,716	513	98	93	5
6-8	23,711	2,700	8,323	8,776	2,592	955	174	191	6-8
9+	5,468	567	1,393	1,947	892	439	114	116	9+
<b>अपना/Owned</b>									
सभी परिवार	82,315	10,155	32,593	28,545	7,471	2,565	492	494	All Households
1	3,457	576	1,804	890	137	37	4	9	1
2	7,089	1,063	3,469	2,069	362	79	19	28	2
3	9,586	1,310	4,243	3,130	673	173	30	27	3
4	17,099	2,096	7,172	5,951	1,332	424	64	60	4
5	17,643	2,114	6,957	6,310	1,606	482	95	79	5
6-8	22,216	2,464	7,633	8,336	2,496	939	166	182	6-8
9+	5,225	532	1,315	1,859	865	431	114	109	9+
<b>किराए का/Rented</b>									
सभी परिवार	5,596	725	2,728	1,675	336	83	12	37	All Households
1	343	67	173	84	14	3	0	2	1
2	638	98	338	172	20	8	1	1	2
3	882	122	431	266	50	8	0	5	3
4	1,375	151	713	396	77	28	4	6	4
5	1,236	158	586	367	90	23	2	10	5
6-8	967	107	444	328	65	11	5	7	6-8
9+	155	22	43	62	20	2	0	6	9+
<b>अन्य कोई/Any Other</b>									
सभी परिवार	2,550	615	1,294	477	107	37	6	14	All Households
1	158	38	92	14	9	2	1	2	1
2	278	78	147	38	11	3	0	1	2
3	384	95	205	69	9	2	1	3	3
4	575	136	302	105	20	11	0	1	4
5	539	126	267	113	20	8	1	4	5
6-8	528	129	246	112	31	5	3	2	6-8
9+	88	13	35	26	7	6	0	1	9+

ज ज-4 अ.जा.: जनगणना मकानों के स्वामित्व की स्थिति, परिवार में सदस्यों की संख्या और रहने के कमरों की संख्या के अनुसार अनुसूचित जाति के परिवार  
HH-4 SC: SCHEDULED CASTE HOUSEHOLDS BY OWNERSHIP STATUS OF THE CENSUS HOUSES, SIZE OF THE HOUSEHOLD AND NUMBER OF DWELLING ROOMS

1	2	3	4	5	6	7	8	9	1
<b>जिला - बेलगांव 555/District - Belgaum 555</b>									
<b>नगरीय/Urban</b>									
<b>कुल/Total</b>									
सभी परिवार	25,703	1,716	8,697	8,085	4,245	1,862	616	482	All Households
1	946	107	437	269	82	31	8	12	1
2	2,161	211	941	622	256	85	26	20	2
3	3,446	279	1,331	1,095	494	166	52	29	3
4	6,139	417	2,080	1,965	1,021	420	129	107	4
5	5,584	329	1,870	1,758	940	441	147	99	5
6-8	6,089	336	1,742	1,982	1,180	536	185	128	6-8
9+	1,338	37	296	394	272	183	69	87	9+
<b>अपना/Owned</b>									
सभी परिवार	17,702	1,050	5,870	5,528	2,939	1,401	477	437	All Households
1	668	80	307	196	49	22	5	9	1
2	1,392	122	609	398	173	51	21	18	2
3	2,157	158	838	683	295	117	41	25	3
4	3,882	249	1,278	1,237	643	292	90	93	4
5	3,808	185	1,294	1,181	648	311	103	86	5
6-8	4,671	233	1,310	1,527	891	438	151	121	6-8
9+	1,124	23	234	306	240	170	66	85	9+
<b>किराए का/Rented</b>									
सभी परिवार	6,813	524	2,424	2,245	1,136	353	99	32	All Households
1	238	21	116	68	26	4	1	2	1
2	691	78	305	199	75	29	3	2	2
3	1,136	102	433	371	176	42	10	2	3
4	1,938	129	682	652	337	102	26	10	4
5	1,502	114	483	508	253	100	34	10	5
6-8	1,142	70	353	380	245	66	23	5	6-8
9+	166	10	52	67	24	10	2	1	9+
<b>अन्य कोई/Any Other</b>									
सभी परिवार	1,188	142	403	312	170	108	40	13	All Households
1	40	6	14	5	7	5	2	1	1
2	78	11	27	25	8	5	2	0	2
3	153	19	60	41	23	7	1	2	3
4	319	39	120	76	41	26	13	4	4
5	274	30	93	69	39	30	10	3	5
6-8	276	33	79	75	44	32	11	2	6-8
9+	48	4	10	21	8	3	1	1	9+

ज ज-4 अ.जा.: जनगणना मकानों के स्वामित्व की स्थिति, परिवार में सदस्यों की संख्या और रहने के कमरों की संख्या के अनुसार अनुसूचित जाति के परिवार  
HH-4 SC: SCHEDULED CASTE HOUSEHOLDS BY OWNERSHIP STATUS OF THE CENSUS HOUSES, SIZE OF THE HOUSEHOLD AND NUMBER OF DWELLING ROOMS

1	2	3	4	5	6	7	8	9	1
<b>जिला - बागलकोटे 556/District - Bagalkot 556</b>									
<b>योग/Total</b>									
<b>कुल/Total</b>									
सभी परिवार	58,336	10,148	25,247	16,392	4,005	1,796	404	344	All Households
1	2,108	521	1,096	401	54	25	4	7	1
2	4,234	914	2,095	1,013	133	55	10	14	2
3	6,103	1,155	2,959	1,551	297	108	14	19	3
4	9,847	1,758	4,536	2,681	562	235	48	27	4
5	12,256	2,201	5,460	3,433	738	327	54	43	5
6-8	17,965	2,807	7,376	5,450	1,426	641	150	115	6-8
9+	5,823	792	1,725	1,863	795	405	124	119	9+
<b>अपना/Owned</b>									
सभी परिवार	50,131	8,598	21,469	14,400	3,424	1,582	343	315	All Households
1	1,739	421	908	346	42	15	2	5	1
2	3,433	725	1,696	859	94	41	7	11	2
3	4,970	960	2,378	1,287	232	88	9	16	3
4	8,053	1,444	3,735	2,207	424	185	34	24	4
5	10,306	1,858	4,559	2,946	588	275	44	36	5
6-8	16,123	2,458	6,594	4,966	1,279	588	129	109	6-8
9+	5,507	732	1,599	1,789	765	390	118	114	9+
<b>किराए का/Rented</b>									
सभी परिवार	5,642	849	2,494	1,548	506	177	47	21	All Households
1	257	65	128	41	11	8	2	2	1
2	543	107	267	119	35	10	3	2	2
3	800	114	393	214	58	15	4	2	3
4	1,256	174	521	383	122	43	11	2	4
5	1,376	167	624	390	137	45	8	5	5
6-8	1,207	188	483	346	121	45	18	6	6-8
9+	203	34	78	55	22	11	1	2	9+
<b>अन्य कोई/Any Other</b>									
सभी परिवार	2,563	701	1,284	444	75	37	14	8	All Households
1	112	35	60	14	1	2	0	0	1
2	258	82	132	35	4	4	0	1	2
3	333	81	188	50	7	5	1	1	3
4	538	140	280	91	16	7	3	1	4
5	574	176	277	97	13	7	2	2	5
6-8	635	161	299	138	26	8	3	0	6-8
9+	113	26	48	19	8	4	5	3	9+

ज ज-4 अ.जा.: जनगणना मकानों के स्वामित्व की स्थिति, परिवार में सदस्यों की संख्या और रहने के कमरों की संख्या के अनुसार अनुसूचित जाति के परिवार  
HH-4 SC: SCHEDULED CASTE HOUSEHOLDS BY OWNERSHIP STATUS OF THE CENSUS HOUSES, SIZE OF THE HOUSEHOLD AND NUMBER OF DWELLING ROOMS

1	2	3	4	5	6	7	8	9	1
<b>जिला - बागलकोटे 556/District - Bagalkot 556</b>									
<b>ग्रामीण/Rural</b>									
<b>कुल/Total</b>									
सभी परिवार	42,766	8,270	18,756	11,762	2,506	1,085	189	198	All Households
1	1,625	439	837	298	31	16	3	1	1
2	3,112	742	1,557	694	79	27	4	9	2
3	4,346	935	2,096	1,069	164	66	4	12	3
4	6,906	1,416	3,239	1,818	292	111	19	11	4
5	8,903	1,817	4,057	2,391	436	166	16	20	5
6-8	13,343	2,281	5,597	3,998	924	402	74	67	6-8
9+	4,531	640	1,373	1,494	580	297	69	78	9+
<b>अपना/Owned</b>									
सभी परिवार	38,307	7,135	16,520	10,899	2,360	1,029	176	188	All Households
1	1,393	366	714	271	29	11	1	1	1
2	2,631	603	1,302	623	68	24	4	7	2
3	3,756	792	1,777	964	151	60	3	9	3
4	5,998	1,184	2,788	1,633	266	99	17	11	4
5	7,849	1,563	3,517	2,186	393	156	15	19	5
6-8	12,330	2,028	5,127	3,768	883	388	72	64	6-8
9+	4,350	599	1,295	1,454	570	291	64	77	9+
<b>किराए का/Rented</b>									
सभी परिवार	2,727	575	1,365	634	110	29	6	8	All Households
1	144	44	72	21	2	3	2	0	1
2	290	71	154	55	8	1	0	1	2
3	373	79	197	83	9	2	1	2	3
4	557	119	265	144	21	7	1	0	4
5	663	112	359	147	37	6	1	1	5
6-8	598	131	274	155	26	8	1	3	6-8
9+	102	19	44	29	7	2	0	1	9+
<b>अन्य कोई/Any Other</b>									
सभी परिवार	1,732	560	871	229	36	27	7	2	All Households
1	88	29	51	6	0	2	0	0	1
2	191	68	101	16	3	2	0	1	2
3	217	64	122	22	4	4	0	1	3
4	351	113	186	41	5	5	1	0	4
5	391	142	181	58	6	4	0	0	5
6-8	415	122	196	75	15	6	1	0	6-8
9+	79	22	34	11	3	4	5	0	9+

ज ज-4 अ.जा.: जनगणना मकानों के स्वामित्व की स्थिति, परिवार में सदस्यों की संख्या और रहने के कमरों की संख्या के अनुसार अनुसूचित जाति के परिवार  
HH-4 SC: SCHEDULED CASTE HOUSEHOLDS BY OWNERSHIP STATUS OF THE CENSUS HOUSES, SIZE OF THE HOUSEHOLD AND NUMBER OF DWELLING ROOMS

1	2	3	4	5	6	7	8	9	1
<b>जिला - बागलकोटे 556/District - Bagalkot 556</b>									
<b>नगरीय/Urban</b>									
<b>कुल/Total</b>									
सभी परिवार	15,570	1,878	6,491	4,630	1,499	711	215	146	All Households
1	483	82	259	103	23	9	1	6	1
2	1,122	172	538	319	54	28	6	5	2
3	1,757	220	863	482	133	42	10	7	3
4	2,941	342	1,297	863	270	124	29	16	4
5	3,353	384	1,403	1,042	302	161	38	23	5
6-8	4,622	526	1,779	1,452	502	239	76	48	6-8
9+	1,292	152	352	369	215	108	55	41	9+
<b>अपना/Owned</b>									
सभी परिवार	11,824	1,463	4,949	3,501	1,064	553	167	127	All Households
1	346	55	194	75	13	4	1	4	1
2	802	122	394	236	26	17	3	4	2
3	1,214	168	601	323	81	28	6	7	3
4	2,055	260	947	574	158	86	17	13	4
5	2,457	295	1,042	760	195	119	29	17	5
6-8	3,793	430	1,467	1,198	396	200	57	45	6-8
9+	1,157	133	304	335	195	99	54	37	9+
<b>किराए का/Rented</b>									
सभी परिवार	2,915	274	1,129	914	396	148	41	13	All Households
1	113	21	56	20	9	5	0	2	1
2	253	36	113	64	27	9	3	1	2
3	427	35	196	131	49	13	3	0	3
4	699	55	256	239	101	36	10	2	4
5	713	55	265	243	100	39	7	4	5
6-8	609	57	209	191	95	37	17	3	6-8
9+	101	15	34	26	15	9	1	1	9+
<b>अन्य कोई/Any Other</b>									
सभी परिवार	831	141	413	215	39	10	7	6	All Households
1	24	6	9	8	1	0	0	0	1
2	67	14	31	19	1	2	0	0	2
3	116	17	66	28	3	1	1	0	3
4	187	27	94	50	11	2	2	1	4
5	183	34	96	39	7	3	2	2	5
6-8	220	39	103	63	11	2	2	0	6-8
9+	34	4	14	8	5	0	0	3	9+

ज ज-4 अ.जा.: जनगणना मकानों के स्वामित्व की स्थिति, परिवार में सदस्यों की संख्या और रहने के कमरों की संख्या के अनुसार अनुसूचित जाति के परिवार  
HH-4 SC: SCHEDULED CASTE HOUSEHOLDS BY OWNERSHIP STATUS OF THE CENSUS HOUSES, SIZE OF THE HOUSEHOLD AND NUMBER OF DWELLING ROOMS

1	2	3	4	5	6	7	8	9	1
<b>जिला - बिजापुर 557/District - Bijapur 557</b>									
<b>योग/Total</b>									
<b>कुल/Total</b>									
सभी परिवार	79,197	7,071	33,312	25,148	8,014	3,834	979	839	All Households
1	2,277	316	1,352	433	108	53	8	7	1
2	4,847	506	2,602	1,278	298	102	29	32	2
3	6,538	674	3,220	1,890	475	195	39	45	3
4	11,876	1,034	5,445	3,681	1,013	484	115	104	4
5	16,459	1,480	7,345	5,244	1,452	657	165	116	5
6-8	27,823	2,399	10,866	9,399	3,111	1,430	345	273	6-8
9+	9,377	662	2,482	3,223	1,557	913	278	262	9+
<b>अपना/Owned</b>									
सभी परिवार	70,553	6,374	29,508	22,665	6,916	3,425	884	781	All Households
1	1,964	268	1,177	378	86	44	5	6	1
2	4,121	430	2,203	1,121	232	84	23	28	2
3	5,476	594	2,697	1,597	362	155	33	38	3
4	9,972	908	4,619	3,130	749	384	92	90	4
5	14,345	1,320	6,462	4,588	1,177	555	141	102	5
6-8	25,639	2,223	9,981	8,738	2,810	1,309	320	258	6-8
9+	9,036	631	2,369	3,113	1,500	894	270	259	9+
<b>किराए का/Rented</b>									
सभी परिवार	6,427	377	2,648	2,041	882	354	78	47	All Households
1	215	25	122	43	15	7	2	1	1
2	515	43	272	133	46	13	5	3	2
3	802	44	369	256	86	35	6	6	3
4	1,478	68	592	472	226	91	16	13	4
5	1,613	90	639	538	224	92	21	9	5
6-8	1,574	87	591	517	244	102	21	12	6-8
9+	230	20	63	82	41	14	7	3	9+
<b>अन्य कोई/Any Other</b>									
सभी परिवार	2,217	320	1,156	442	216	55	17	11	All Households
1	98	23	53	12	7	2	1	0	1
2	211	33	127	24	20	5	1	1	2
3	260	36	154	37	27	5	0	1	3
4	426	58	234	79	38	9	7	1	4
5	501	70	244	118	51	10	3	5	5
6-8	610	89	294	144	57	19	4	3	6-8
9+	111	11	50	28	16	5	1	0	9+



ज ज-4 अ.जा.: जनगणना मकानों के स्वामित्व की स्थिति, परिवार में सदस्यों की संख्या और रहने के कमरों की संख्या के अनुसार अनुसूचित जाति के परिवार  
HH-4 SC: SCHEDULED CASTE HOUSEHOLDS BY OWNERSHIP STATUS OF THE CENSUS HOUSES, SIZE OF THE HOUSEHOLD AND NUMBER OF DWELLING ROOMS

1	2	3	4	5	6	7	8	9	1
<b>जिला - बिजापुर 557/District - Bijapur 557</b>									
<b>ग्रामीण/Rural</b>									
<b>कुल/Total</b>									
सभी परिवार	64,414	6,626	28,322	20,386	5,625	2,503	541	411	All Households
1	1,953	299	1,178	360	78	30	3	5	1
2	3,922	472	2,162	1,019	179	59	16	15	2
3	5,097	619	2,629	1,423	285	111	13	17	3
4	9,049	957	4,450	2,759	576	245	35	27	4
5	13,021	1,374	6,172	4,098	912	356	66	43	5
6-8	23,174	2,265	9,465	7,885	2,264	963	195	137	6-8
9+	8,198	640	2,266	2,842	1,331	739	213	167	9+
<b>अपना/Owned</b>									
सभी परिवार	60,158	6,071	26,068	19,388	5,346	2,368	518	399	All Households
1	1,753	255	1,064	331	69	27	2	5	1
2	3,549	414	1,939	958	161	49	15	13	2
3	4,582	563	2,324	1,312	256	101	11	15	3
4	8,218	851	4,003	2,571	518	220	28	27	4
5	12,031	1,250	5,658	3,853	843	326	61	40	5
6-8	22,027	2,123	8,892	7,583	2,187	919	190	133	6-8
9+	7,998	615	2,188	2,780	1,312	726	211	166	9+
<b>किराए का/Rented</b>									
सभी परिवार	2,825	290	1,431	759	226	98	14	7	All Households
1	124	23	71	20	7	2	1	0	1
2	232	32	131	50	13	5	0	1	2
3	351	33	192	94	22	6	2	2	3
4	562	52	294	143	48	22	3	0	4
5	684	64	345	188	60	24	3	0	5
6-8	750	69	359	221	64	31	3	3	6-8
9+	122	17	39	43	12	8	2	1	9+
<b>अन्य कोई/Any Other</b>									
सभी परिवार	1,431	265	823	239	53	37	9	5	All Households
1	76	21	43	9	2	1	0	0	1
2	141	26	92	11	5	5	1	1	2
3	164	23	113	17	7	4	0	0	3
4	269	54	153	45	10	3	4	0	4
5	306	60	169	57	9	6	2	3	5
6-8	397	73	214	81	13	13	2	1	6-8
9+	78	8	39	19	7	5	0	0	9+

ज ज-4 अ.जा.: जनगणना मकानों के स्वामित्व की स्थिति, परिवार में सदस्यों की संख्या और रहने के कमरों की संख्या के अनुसार अनुसूचित जाति के परिवार  
HH-4 SC: SCHEDULED CASTE HOUSEHOLDS BY OWNERSHIP STATUS OF THE CENSUS HOUSES, SIZE OF THE HOUSEHOLD AND NUMBER OF DWELLING ROOMS

1	2	3	4	5	6	7	8	9	1
<b>जिला - बिजापुर 557/District - Bijapur 557</b>									
<b>नगरीय/Urban</b>									
<b>कुल/Total</b>									
सभी परिवार	14,783	445	4,990	4,762	2,389	1,331	438	428	All Households
1	324	17	174	73	30	23	5	2	1
2	925	34	440	259	119	43	13	17	2
3	1,441	55	591	467	190	84	26	28	3
4	2,827	77	995	922	437	239	80	77	4
5	3,438	106	1,173	1,146	540	301	99	73	5
6-8	4,649	134	1,401	1,514	847	467	150	136	6-8
9+	1,179	22	216	381	226	174	65	95	9+
<b>अपना/Owned</b>									
सभी परिवार	10,395	303	3,440	3,277	1,570	1,057	366	382	All Households
1	211	13	113	47	17	17	3	1	1
2	572	16	264	163	71	35	8	15	2
3	894	31	373	285	106	54	22	23	3
4	1,754	57	616	559	231	164	64	63	4
5	2,314	70	804	735	334	229	80	62	5
6-8	3,612	100	1,089	1,155	623	390	130	125	6-8
9+	1,038	16	181	333	188	168	59	93	9+
<b>किराए का/Rented</b>									
सभी परिवार	3,602	87	1,217	1,282	656	256	64	40	All Households
1	91	2	51	23	8	5	1	1	1
2	283	11	141	83	33	8	5	2	2
3	451	11	177	162	64	29	4	4	3
4	916	16	298	329	178	69	13	13	4
5	929	26	294	350	164	68	18	9	5
6-8	824	18	232	296	180	71	18	9	6-8
9+	108	3	24	39	29	6	5	2	9+
<b>अन्य कोई/Any Other</b>									
सभी परिवार	786	55	333	203	163	18	8	6	All Households
1	22	2	10	3	5	1	1	0	1
2	70	7	35	13	15	0	0	0	2
3	96	13	41	20	20	1	0	1	3
4	157	4	81	34	28	6	3	1	4
5	195	10	75	61	42	4	1	2	5
6-8	213	16	80	63	44	6	2	2	6-8
9+	33	3	11	9	9	0	1	0	9+

ज ज-4 अ.जा.: जनगणना मकानों के स्वामित्व की स्थिति, परिवार में सदस्यों की संख्या और रहने के कमरों की संख्या के अनुसार अनुसूचित जाति के परिवार  
HH-4 SC: SCHEDULED CASTE HOUSEHOLDS BY OWNERSHIP STATUS OF THE CENSUS HOUSES, SIZE OF THE HOUSEHOLD AND NUMBER OF DWELLING ROOMS

1	2	3	4	5	6	7	8	9	1
<b>जिला - बीदर 558/District - Bidar 558</b>									
<b>योग/Total</b>									
<b>कुल/Total</b>									
सभी परिवार	72,489	1,533	35,683	22,973	6,850	3,629	947	874	All Households
1	1,947	84	1,359	378	68	48	3	7	1
2	4,939	160	3,263	1,139	237	93	23	24	2
3	6,222	149	3,770	1,662	375	172	39	55	3
4	10,720	225	5,843	3,249	811	406	96	90	4
5	15,607	320	8,072	4,895	1,337	666	183	134	5
6-8	27,394	496	11,914	9,585	3,063	1,558	412	366	6-8
9+	5,660	99	1,462	2,065	959	686	191	198	9+
<b>अपना/Owned</b>									
सभी परिवार	66,611	1,366	32,754	21,210	6,155	3,398	893	835	All Households
1	1,767	67	1,244	345	61	41	3	6	1
2	4,412	143	2,926	1,022	191	87	20	23	2
3	5,441	124	3,348	1,437	302	145	35	50	3
4	9,517	199	5,241	2,873	674	362	87	81	4
5	14,167	283	7,401	4,444	1,144	599	168	128	5
6-8	25,804	451	11,194	9,074	2,852	1,487	394	352	6-8
9+	5,503	99	1,400	2,015	931	677	186	195	9+
<b>किराए का/Rented</b>									
सभी परिवार	4,876	95	2,333	1,578	590	200	47	33	All Households
1	121	8	73	27	7	5	0	1	1
2	432	9	270	106	42	2	2	1	2
3	666	14	347	206	67	24	3	5	3
4	1,035	18	498	343	122	38	9	7	4
5	1,187	23	521	405	161	61	12	4	5
6-8	1,310	23	574	451	171	62	16	13	6-8
9+	125	0	50	40	20	8	5	2	9+
<b>अन्य कोई/Any Other</b>									
सभी परिवार	1,002	72	596	185	105	31	7	6	All Households
1	59	9	42	6	0	2	0	0	1
2	95	8	67	11	4	4	1	0	2
3	115	11	75	19	6	3	1	0	3
4	168	8	104	33	15	6	0	2	4
5	253	14	150	46	32	6	3	2	5
6-8	280	22	146	60	40	9	2	1	6-8
9+	32	0	12	10	8	1	0	1	9+

ज ज-4 अ.जा.: जनगणना मकानों के स्वामित्व की स्थिति, परिवार में सदस्यों की संख्या और रहने के कमरों की संख्या के अनुसार अनुसूचित जाति के परिवार  
HH-4 SC: SCHEDULED CASTE HOUSEHOLDS BY OWNERSHIP STATUS OF THE CENSUS HOUSES, SIZE OF THE HOUSEHOLD AND NUMBER OF DWELLING ROOMS

1	2	3	4	5	6	7	8	9	1
<b>जिला - बीदर 558/District - Bidar 558</b>									
<b>ग्रामीण/Rural</b>									
<b>कुल/Total</b>									
सभी परिवार	59,905	1,421	31,548	18,633	4,953	2,463	487	400	All Households
1	1,732	80	1,234	329	54	31	1	3	1
2	4,115	146	2,868	867	153	62	11	8	2
3	4,967	135	3,254	1,215	226	100	12	25	3
4	8,452	213	5,048	2,429	477	224	36	25	4
5	12,728	291	7,134	3,897	879	404	74	49	5
6-8	22,976	462	10,666	8,044	2,340	1,072	221	171	6-8
9+	4,935	94	1,344	1,852	824	570	132	119	9+
<b>अपना/Owned</b>									
सभी परिवार	57,501	1,308	29,990	18,115	4,824	2,402	475	387	All Households
1	1,612	64	1,154	310	52	28	1	3	1
2	3,877	134	2,690	832	143	60	10	8	2
3	4,672	119	3,044	1,170	212	93	12	22	3
4	8,011	195	4,751	2,336	456	216	34	23	4
5	12,143	269	6,755	3,772	850	381	70	46	5
6-8	22,327	433	10,285	7,869	2,298	1,058	216	168	6-8
9+	4,859	94	1,311	1,826	813	566	132	117	9+
<b>किराए का/Rented</b>									
सभी परिवार	1,680	49	1,079	401	89	45	7	10	All Households
1	66	7	43	13	2	1	0	0	1
2	161	6	119	28	8	0	0	0	2
3	210	5	148	34	14	6	0	3	3
4	321	11	215	72	15	5	2	1	4
5	409	10	264	95	17	19	2	2	5
6-8	461	10	266	140	28	11	3	3	6-8
9+	52	0	24	19	5	3	0	1	9+
<b>अन्य कोई/Any Other</b>									
सभी परिवार	724	64	479	117	40	16	5	3	All Households
1	54	9	37	6	0	2	0	0	1
2	77	6	59	7	2	2	1	0	2
3	85	11	62	11	0	1	0	0	3
4	120	7	82	21	6	3	0	1	4
5	176	12	115	30	12	4	2	1	5
6-8	188	19	115	35	14	3	2	0	6-8
9+	24	0	9	7	6	1	0	1	9+

ज ज-4 अ.जा.: जनगणना मकानों के स्वामित्व की स्थिति, परिवार में सदस्यों की संख्या और रहने के कमरों की संख्या के अनुसार अनुसूचित जाति के परिवार  
HH-4 SC: SCHEDULED CASTE HOUSEHOLDS BY OWNERSHIP STATUS OF THE CENSUS HOUSES, SIZE OF THE HOUSEHOLD AND NUMBER OF DWELLING ROOMS

1	2	3	4	5	6	7	8	9	1
<b>जिला - बीदर 558/District - Bidar 558</b>									
<b>नगरीय/Urban</b>									
<b>कुल/Total</b>									
सभी परिवार	12,584	112	4,135	4,340	1,897	1,166	460	474	All Households
1	215	4	125	49	14	17	2	4	1
2	824	14	395	272	84	31	12	16	2
3	1,255	14	516	447	149	72	27	30	3
4	2,268	12	795	820	334	182	60	65	4
5	2,879	29	938	998	458	262	109	85	5
6-8	4,418	34	1,248	1,541	723	486	191	195	6-8
9+	725	5	118	213	135	116	59	79	9+
<b>अपना/Owned</b>									
सभी परिवार	9,110	58	2,764	3,095	1,331	996	418	448	All Households
1	155	3	90	35	9	13	2	3	1
2	535	9	236	190	48	27	10	15	2
3	769	5	304	267	90	52	23	28	3
4	1,506	4	490	537	218	146	53	58	4
5	2,024	14	646	672	294	218	98	82	5
6-8	3,477	18	909	1,205	554	429	178	184	6-8
9+	644	5	89	189	118	111	54	78	9+
<b>किराए का/Rented</b>									
सभी परिवार	3,196	46	1,254	1,177	501	155	40	23	All Households
1	55	1	30	14	5	4	0	1	1
2	271	3	151	78	34	2	2	1	2
3	456	9	199	172	53	18	3	2	3
4	714	7	283	271	107	33	7	6	4
5	778	13	257	310	144	42	10	2	5
6-8	849	13	308	311	143	51	13	10	6-8
9+	73	0	26	21	15	5	5	1	9+
<b>अन्य कोई/Any Other</b>									
सभी परिवार	278	8	117	68	65	15	2	3	All Households
1	5	0	5	0	0	0	0	0	1
2	18	2	8	4	2	2	0	0	2
3	30	0	13	8	6	2	1	0	3
4	48	1	22	12	9	3	0	1	4
5	77	2	35	16	20	2	1	1	5
6-8	92	3	31	25	26	6	0	1	6-8
9+	8	0	3	3	2	0	0	0	9+

ज ज-4 अ.जा.: जनगणना मकानों के स्वामित्व की स्थिति, परिवार में सदस्यों की संख्या और रहने के कमरों की संख्या के अनुसार अनुसूचित जाति के परिवार  
HH-4 SC: SCHEDULED CASTE HOUSEHOLDS BY OWNERSHIP STATUS OF THE CENSUS HOUSES, SIZE OF THE HOUSEHOLD AND NUMBER OF DWELLING ROOMS

1	2	3	4	5	6	7	8	9	1
<b>जिला - रायचूर 559/District - Raichur 559</b>									
<b>योग/Total</b>									
<b>कुल/Total</b>									
सभी परिवार	71,708	10,794	33,440	19,974	4,893	1,801	379	427	All Households
1	2,054	391	1,123	404	89	25	8	14	1
2	5,049	900	2,687	1,156	217	61	13	15	2
3	7,274	1,209	3,736	1,760	394	109	34	32	3
4	11,556	1,811	5,755	2,942	705	242	54	47	4
5	14,135	2,165	6,655	3,909	949	317	63	77	5
6-8	24,838	3,512	11,035	7,544	1,779	691	125	152	6-8
9+	6,802	806	2,449	2,259	760	356	82	90	9+
<b>अपना/Owned</b>									
सभी परिवार	63,085	9,812	30,049	17,356	3,706	1,485	302	375	All Households
1	1,676	331	976	301	43	9	3	13	1
2	4,193	796	2,277	919	136	46	9	10	2
3	6,184	1,077	3,264	1,469	241	82	22	29	3
4	9,801	1,608	5,071	2,421	453	175	36	37	4
5	12,327	1,970	5,999	3,332	677	232	47	70	5
6-8	22,557	3,271	10,177	6,801	1,467	602	105	134	6-8
9+	6,347	759	2,285	2,113	689	339	80	82	9+
<b>किराए का/Rented</b>									
सभी परिवार	6,214	477	2,154	2,257	963	254	67	42	All Households
1	269	36	99	85	32	11	5	1	1
2	627	47	283	210	68	11	4	4	2
3	792	65	315	251	130	20	9	2	3
4	1,312	103	470	462	202	53	17	5	4
5	1,324	102	414	494	218	77	13	6	5
6-8	1,590	100	498	638	252	69	17	16	6-8
9+	300	24	75	117	61	13	2	8	9+
<b>अन्य कोई/Any Other</b>									
सभी परिवार	2,409	505	1,237	361	224	62	10	10	All Households
1	109	24	48	18	14	5	0	0	1
2	229	57	127	27	13	4	0	1	2
3	298	67	157	40	23	7	3	1	3
4	443	100	214	59	50	14	1	5	4
5	484	93	242	83	54	8	3	1	5
6-8	691	141	360	105	60	20	3	2	6-8
9+	155	23	89	29	10	4	0	0	9+

ज ज-4 अ.जा.: जनगणना मकानों के स्वामित्व की स्थिति, परिवार में सदस्यों की संख्या और रहने के कमरों की संख्या के अनुसार अनुसूचित जाति के परिवार  
HH-4 SC: SCHEDULED CASTE HOUSEHOLDS BY OWNERSHIP STATUS OF THE CENSUS HOUSES, SIZE OF THE HOUSEHOLD AND NUMBER OF DWELLING ROOMS

1	2	3	4	5	6	7	8	9	1
<b>जिला - रायचूरू 559/District - Raichur 559</b>									
<b>ग्रामीण/Rural</b>									
<b>कुल/Total</b>									
सभी परिवार	55,665	9,906	27,953	14,146	2,430	865	145	220	All Households
1	1,570	345	901	264	38	10	2	10	1
2	3,785	834	2,131	698	86	23	7	6	2
3	5,399	1,078	2,960	1,122	165	42	9	23	3
4	8,597	1,642	4,659	1,908	266	82	14	26	4
5	10,901	1,992	5,592	2,724	402	128	19	44	5
6-8	19,833	3,257	9,523	5,615	963	360	46	69	6-8
9+	5,580	758	2,187	1,815	510	220	48	42	9+
<b>अपना/Owned</b>									
सभी परिवार	51,808	9,144	25,816	13,434	2,256	818	130	210	All Households
1	1,386	300	810	235	24	7	1	9	1
2	3,374	746	1,901	626	68	20	7	6	2
3	4,925	977	2,693	1,052	141	34	6	22	3
4	7,871	1,483	4,251	1,798	230	74	11	24	4
5	10,126	1,840	5,172	2,561	376	119	15	43	5
6-8	18,782	3,080	8,926	5,395	922	351	43	65	6-8
9+	5,344	718	2,063	1,767	495	213	47	41	9+
<b>किराए का/Rented</b>									
सभी परिवार	2,190	327	1,152	530	133	30	12	6	All Households
1	109	22	51	23	9	2	1	1	1
2	251	35	135	62	17	2	0	0	2
3	271	40	154	51	21	4	1	0	3
4	425	71	233	84	27	6	3	1	4
5	446	71	224	124	16	6	4	1	5
6-8	570	67	306	156	30	7	2	2	6-8
9+	118	21	49	30	13	3	1	1	9+
<b>अन्य कोई/Any Other</b>									
सभी परिवार	1,667	435	985	182	41	17	3	4	All Households
1	75	23	40	6	5	1	0	0	1
2	160	53	95	10	1	1	0	0	2
3	203	61	113	19	3	4	2	1	3
4	301	88	175	26	9	2	0	1	4
5	329	81	196	39	10	3	0	0	5
6-8	481	110	291	64	11	2	1	2	6-8
9+	118	19	75	18	2	4	0	0	9+

ज ज-4 अ.जा.: जनगणना मकानों के स्वामित्व की स्थिति, परिवार में सदस्यों की संख्या और रहने के कमरों की संख्या के अनुसार अनुसूचित जाति के परिवार  
HH-4 SC: SCHEDULED CASTE HOUSEHOLDS BY OWNERSHIP STATUS OF THE CENSUS HOUSES, SIZE OF THE HOUSEHOLD AND NUMBER OF DWELLING ROOMS

1	2	3	4	5	6	7	8	9	1
<b>जिला - रायचूर 559/District - Raichur 559</b>									
<b>नगरीय/Urban</b>									
<b>कुल/Total</b>									
सभी परिवार	16,043	888	5,487	5,828	2,463	936	234	207	All Households
1	484	46	222	140	51	15	6	4	1
2	1,264	66	556	458	131	38	6	9	2
3	1,875	131	776	638	229	67	25	9	3
4	2,959	169	1,096	1,034	439	160	40	21	4
5	3,234	173	1,063	1,185	547	189	44	33	5
6-8	5,005	255	1,512	1,929	816	331	79	83	6-8
9+	1,222	48	262	444	250	136	34	48	9+
<b>अपना/Owned</b>									
सभी परिवार	11,277	668	4,233	3,922	1,450	667	172	165	All Households
1	290	31	166	66	19	2	2	4	1
2	819	50	376	293	68	26	2	4	2
3	1,259	100	571	417	100	48	16	7	3
4	1,930	125	820	623	223	101	25	13	4
5	2,201	130	827	771	301	113	32	27	5
6-8	3,775	191	1,251	1,406	545	251	62	69	6-8
9+	1,003	41	222	346	194	126	33	41	9+
<b>किराए का/Rented</b>									
सभी परिवार	4,024	150	1,002	1,727	830	224	55	36	All Households
1	160	14	48	62	23	9	4	0	1
2	376	12	148	148	51	9	4	4	2
3	521	25	161	200	109	16	8	2	3
4	887	32	237	378	175	47	14	4	4
5	878	31	190	370	202	71	9	5	5
6-8	1,020	33	192	482	222	62	15	14	6-8
9+	182	3	26	87	48	10	1	7	9+
<b>अन्य कोई/Any Other</b>									
सभी परिवार	742	70	252	179	183	45	7	6	All Households
1	34	1	8	12	9	4	0	0	1
2	69	4	32	17	12	3	0	1	2
3	95	6	44	21	20	3	1	0	3
4	142	12	39	33	41	12	1	4	4
5	155	12	46	44	44	5	3	1	5
6-8	210	31	69	41	49	18	2	0	6-8
9+	37	4	14	11	8	0	0	0	9+



ज ज-4 अ.जा.: जनगणना मकानों के स्वामित्व की स्थिति, परिवार में सदस्यों की संख्या और रहने के कमरों की संख्या के अनुसार अनुसूचित जाति के परिवार  
HH-4 SC: SCHEDULED CASTE HOUSEHOLDS BY OWNERSHIP STATUS OF THE CENSUS HOUSES, SIZE OF THE HOUSEHOLD AND NUMBER OF DWELLING ROOMS

1	2	3	4	5	6	7	8	9	1
<b>जिला - कोप्पल 560/District - Koppal 560</b>									
<b>योग/Total</b>									
<b>कुल/Total</b>									
सभी परिवार	43,621	11,476	19,502	9,501	2,108	700	167	167	All Households
1	1,267	407	667	155	24	7	2	5	1
2	3,046	929	1,496	512	76	19	3	11	2
3	4,378	1,189	2,083	877	161	46	6	16	3
4	7,085	1,936	3,241	1,447	331	85	24	21	4
5	8,979	2,395	4,117	1,894	380	123	32	38	5
6-8	14,441	3,662	6,328	3,361	731	265	50	44	6-8
9+	4,425	958	1,570	1,255	405	155	50	32	9+
<b>अपना/Owned</b>									
सभी परिवार	38,485	10,276	17,326	8,342	1,667	590	143	141	All Households
1	1,025	337	560	114	8	4	1	1	1
2	2,486	780	1,226	408	47	15	3	7	2
3	3,630	1,013	1,766	700	105	30	3	13	3
4	5,903	1,666	2,737	1,187	213	62	21	17	4
5	7,886	2,145	3,666	1,635	289	96	23	32	5
6-8	13,346	3,429	5,874	3,102	620	237	43	41	6-8
9+	4,209	906	1,497	1,196	385	146	49	30	9+
<b>किराए का/Rented</b>									
सभी परिवार	4,191	834	1,764	1,053	397	101	21	21	All Households
1	194	50	84	40	14	2	0	4	1
2	465	100	236	92	29	4	0	4	2
3	630	131	269	161	50	16	2	1	3
4	994	199	425	236	106	21	3	4	4
5	896	165	364	243	84	27	9	4	5
6-8	855	158	339	231	95	24	6	2	6-8
9+	157	31	47	50	19	7	1	2	9+
<b>अन्य कोई/Any Other</b>									
सभी परिवार	945	366	412	106	44	9	3	5	All Households
1	48	20	23	1	2	1	1	0	1
2	95	49	34	12	0	0	0	0	2
3	118	45	48	16	6	0	1	2	3
4	188	71	79	24	12	2	0	0	4
5	197	85	87	16	7	0	0	2	5
6-8	240	75	115	28	16	4	1	1	6-8
9+	59	21	26	9	1	2	0	0	9+

ज ज-4 अ.जा.: जनगणना मकानों के स्वामित्व की स्थिति, परिवार में सदस्यों की संख्या और रहने के कमरों की संख्या के अनुसार अनुसूचित जाति के परिवार  
HH-4 SC: SCHEDULED CASTE HOUSEHOLDS BY OWNERSHIP STATUS OF THE CENSUS HOUSES, SIZE OF THE HOUSEHOLD AND NUMBER OF DWELLING ROOMS

1	2	3	4	5	6	7	8	9	1
<b>जिला - कोप्पल 560/District - Koppal 560</b>									
<b>ग्रामीण/Rural</b>									
<b>कुल/Total</b>									
सभी परिवार	37,201	10,896	16,757	7,531	1,385	447	88	97	All Households
1	1,051	383	534	120	10	2	1	1	1
2	2,536	866	1,235	383	35	12	1	4	2
3	3,688	1,114	1,769	664	98	24	5	14	3
4	5,920	1,824	2,747	1,087	192	46	12	12	4
5	7,614	2,278	3,551	1,455	235	68	8	19	5
6-8	12,538	3,515	5,519	2,751	512	181	31	29	6-8
9+	3,854	916	1,402	1,071	303	114	30	18	9+
<b>अपना/Owned</b>									
सभी परिवार	33,790	9,830	15,214	6,915	1,246	416	82	87	All Households
1	892	320	464	99	6	1	1	1	1
2	2,150	735	1,048	322	29	12	1	3	2
3	3,175	959	1,536	568	78	20	3	11	3
4	5,145	1,583	2,393	954	155	39	11	10	4
5	6,929	2,058	3,244	1,326	212	64	8	17	5
6-8	11,796	3,305	5,180	2,614	468	172	29	28	6-8
9+	3,703	870	1,349	1,032	298	108	29	17	9+
<b>किराए का/Rented</b>									
सभी परिवार	2,615	719	1,210	537	117	22	4	6	All Households
1	116	45	49	20	2	0	0	0	1
2	304	85	157	55	6	0	0	1	2
3	413	112	190	87	18	4	1	1	3
4	619	173	294	112	32	5	1	2	4
5	522	140	241	116	20	4	0	1	5
6-8	538	137	244	116	35	5	1	0	6-8
9+	103	27	35	31	4	4	1	1	9+
<b>अन्य कोई/Any Other</b>									
सभी परिवार	796	347	333	79	22	9	2	4	All Households
1	43	18	21	1	2	1	0	0	1
2	82	46	30	6	0	0	0	0	2
3	100	43	43	9	2	0	1	2	3
4	156	68	60	21	5	2	0	0	4
5	163	80	66	13	3	0	0	1	5
6-8	204	73	95	21	9	4	1	1	6-8
9+	48	19	18	8	1	2	0	0	9+

ज ज-4 अ.जा.: जनगणना मकानों के स्वामित्व की स्थिति, परिवार में सदस्यों की संख्या और रहने के कमरों की संख्या के अनुसार अनुसूचित जाति के परिवार  
HH-4 SC: SCHEDULED CASTE HOUSEHOLDS BY OWNERSHIP STATUS OF THE CENSUS HOUSES, SIZE OF THE HOUSEHOLD AND NUMBER OF DWELLING ROOMS

1	2	3	4	5	6	7	8	9	1
<b>जिला - कोप्पल 560/District - Koppal 560</b>									
<b>नगरीय/Urban</b>									
<b>कुल/Total</b>									
सभी परिवार	6,420	580	2,745	1,970	723	253	79	70	All Households
1	216	24	133	35	14	5	1	4	1
2	510	63	261	129	41	7	2	7	2
3	690	75	314	213	63	22	1	2	3
4	1,165	112	494	360	139	39	12	9	4
5	1,365	117	566	439	145	55	24	19	5
6-8	1,903	147	809	610	219	84	19	15	6-8
9+	571	42	168	184	102	41	20	14	9+
<b>अपना/Owned</b>									
सभी परिवार	4,695	446	2,112	1,427	421	174	61	54	All Households
1	133	17	96	15	2	3	0	0	1
2	336	45	178	86	18	3	2	4	2
3	455	54	230	132	27	10	0	2	3
4	758	83	344	233	58	23	10	7	4
5	957	87	422	309	77	32	15	15	5
6-8	1,550	124	694	488	152	65	14	13	6-8
9+	506	36	148	164	87	38	20	13	9+
<b>किराए का/Rented</b>									
सभी परिवार	1,576	115	554	516	280	79	17	15	All Households
1	78	5	35	20	12	2	0	4	1
2	161	15	79	37	23	4	0	3	2
3	217	19	79	74	32	12	1	0	3
4	375	26	131	124	74	16	2	2	4
5	374	25	123	127	64	23	9	3	5
6-8	317	21	95	115	60	19	5	2	6-8
9+	54	4	12	19	15	3	0	1	9+
<b>अन्य कोई/Any Other</b>									
सभी परिवार	149	19	79	27	22	0	1	1	All Households
1	5	2	2	0	0	0	1	0	1
2	13	3	4	6	0	0	0	0	2
3	18	2	5	7	4	0	0	0	3
4	32	3	19	3	7	0	0	0	4
5	34	5	21	3	4	0	0	1	5
6-8	36	2	20	7	7	0	0	0	6-8
9+	11	2	8	1	0	0	0	0	9+

ज ज-4 अ.जा.: जनगणना मकानों के स्वामित्व की स्थिति, परिवार में सदस्यों की संख्या और रहने के कमरों की संख्या के अनुसार अनुसूचित जाति के परिवार  
HH-4 SC: SCHEDULED CASTE HOUSEHOLDS BY OWNERSHIP STATUS OF THE CENSUS HOUSES, SIZE OF THE HOUSEHOLD AND NUMBER OF DWELLING ROOMS

1	2	3	4	5	6	7	8	9	1
<b>जिला - गदग 561/District - Gadag 561</b>									
<b>योग/Total</b>									
<b>कुल/Total</b>									
सभी परिवार	32,512	11,522	13,212	5,521	1,551	441	129	136	All Households
1	1,108	524	448	91	34	3	2	6	1
2	2,307	917	1,009	284	74	11	7	5	2
3	3,434	1,294	1,426	540	117	40	7	10	3
4	5,659	2,041	2,342	930	248	66	13	19	4
5	7,086	2,579	2,911	1,124	318	98	31	25	5
6-8	10,002	3,392	4,022	1,849	507	139	45	48	6-8
9+	2,916	775	1,054	703	253	84	24	23	9+
<b>अपना/Owned</b>									
सभी परिवार	28,391	10,088	11,704	4,795	1,202	368	115	119	All Households
1	906	431	380	69	17	2	1	6	1
2	1,880	766	842	214	43	5	7	3	2
3	2,842	1,096	1,206	428	70	30	4	8	3
4	4,666	1,723	1,983	727	158	46	12	17	4
5	6,199	2,272	2,583	972	244	82	25	21	5
6-8	9,149	3,080	3,724	1,705	433	123	42	42	6-8
9+	2,749	720	986	680	237	80	24	22	9+
<b>किराए का/Rented</b>									
सभी परिवार	2,962	818	1,156	611	296	60	13	8	All Households
1	136	51	53	17	13	1	1	0	1
2	308	80	135	59	28	4	0	2	2
3	434	114	176	94	40	7	3	0	3
4	756	189	298	174	75	18	1	1	4
5	652	181	253	136	61	14	5	2	5
6-8	577	170	209	114	66	12	3	3	6-8
9+	99	33	32	17	13	4	0	0	9+
<b>अन्य कोई/Any Other</b>									
सभी परिवार	1,159	616	352	115	53	13	1	9	All Households
1	66	42	15	5	4	0	0	0	1
2	119	71	32	11	3	2	0	0	2
3	158	84	44	18	7	3	0	2	3
4	237	129	61	29	15	2	0	1	4
5	235	126	75	16	13	2	1	2	5
6-8	276	142	89	30	8	4	0	3	6-8
9+	68	22	36	6	3	0	0	1	9+

ज ज-4 अ.जा.: जनगणना मकानों के स्वामित्व की स्थिति, परिवार में सदस्यों की संख्या और रहने के कमरों की संख्या के अनुसार अनुसूचित जाति के परिवार  
HH-4 SC: SCHEDULED CASTE HOUSEHOLDS BY OWNERSHIP STATUS OF THE CENSUS HOUSES, SIZE OF THE HOUSEHOLD AND NUMBER OF DWELLING ROOMS

1	2	3	4	5	6	7	8	9	1
<b>जिला - गदग 561/District - Gadag 561</b>									
<b>ग्रामीण/Rural</b>									
<b>कुल/Total</b>									
सभी परिवार	23,361	9,383	9,612	3,384	680	179	55	68	All Households
1	803	430	312	46	7	1	2	5	1
2	1,586	731	682	146	21	2	1	3	2
3	2,314	1,018	975	274	33	7	4	3	3
4	3,872	1,663	1,617	480	82	18	5	7	4
5	5,124	2,124	2,163	656	127	34	11	9	5
6-8	7,455	2,796	3,049	1,254	245	71	14	26	6-8
9+	2,207	621	814	528	165	46	18	15	9+
<b>अपना/Owned</b>									
सभी परिवार	21,600	8,474	8,966	3,235	644	166	51	64	All Households
1	700	365	280	43	6	0	1	5	1
2	1,405	635	607	139	20	0	1	3	2
3	2,094	909	887	255	30	7	3	3	3
4	3,472	1,453	1,484	435	73	17	4	6	4
5	4,732	1,925	2,018	623	119	29	10	8	5
6-8	7,062	2,596	2,904	1,221	235	67	14	25	6-8
9+	2,135	591	786	519	161	46	18	14	9+
<b>किराए का/Rented</b>									
सभी परिवार	1,106	486	460	115	29	9	4	3	All Households
1	59	34	21	1	1	1	1	0	1
2	107	47	55	4	1	0	0	0	2
3	146	57	69	16	3	0	1	0	3
4	266	119	103	37	5	0	1	1	4
5	262	112	107	30	7	4	1	1	5
6-8	227	98	93	22	9	4	0	1	6-8
9+	39	19	12	5	3	0	0	0	9+
<b>अन्य कोई/Any Other</b>									
सभी परिवार	655	423	186	34	7	4	0	1	All Households
1	44	31	11	2	0	0	0	0	1
2	74	49	20	3	0	2	0	0	2
3	74	52	19	3	0	0	0	0	3
4	134	91	30	8	4	1	0	0	4
5	130	87	38	3	1	1	0	0	5
6-8	166	102	52	11	1	0	0	0	6-8
9+	33	11	16	4	1	0	0	1	9+

ज ज-4 अ.जा.: जनगणना मकानों के स्वामित्व की स्थिति, परिवार में सदस्यों की संख्या और रहने के कमरों की संख्या के अनुसार अनुसूचित जाति के परिवार  
HH-4 SC: SCHEDULED CASTE HOUSEHOLDS BY OWNERSHIP STATUS OF THE CENSUS HOUSES, SIZE OF THE HOUSEHOLD AND NUMBER OF DWELLING ROOMS

1	2	3	4	5	6	7	8	9	1
<b>जिला - गदग 561/District - Gadag 561</b>									
<b>नगरीय/Urban</b>									
<b>कुल/Total</b>									
सभी परिवार	9,151	2,139	3,600	2,137	871	262	74	68	All Households
1	305	94	136	45	27	2	0	1	1
2	721	186	327	138	53	9	6	2	2
3	1,120	276	451	266	84	33	3	7	3
4	1,787	378	725	450	166	48	8	12	4
5	1,962	455	748	468	191	64	20	16	5
6-8	2,547	596	973	595	262	68	31	22	6-8
9+	709	154	240	175	88	38	6	8	9+
<b>अपना/Owned</b>									
सभी परिवार	6,791	1,614	2,738	1,560	558	202	64	55	All Households
1	206	66	100	26	11	2	0	1	1
2	475	131	235	75	23	5	6	0	2
3	748	187	319	173	40	23	1	5	3
4	1,194	270	499	292	85	29	8	11	4
5	1,467	347	565	349	125	53	15	13	5
6-8	2,087	484	820	484	198	56	28	17	6-8
9+	614	129	200	161	76	34	6	8	9+
<b>किराए का/Rented</b>									
सभी परिवार	1,856	332	696	496	267	51	9	5	All Households
1	77	17	32	16	12	0	0	0	1
2	201	33	80	55	27	4	0	2	2
3	288	57	107	78	37	7	2	0	3
4	490	70	195	137	70	18	0	0	4
5	390	69	146	106	54	10	4	1	5
6-8	350	72	116	92	57	8	3	2	6-8
9+	60	14	20	12	10	4	0	0	9+
<b>अन्य कोई/Any Other</b>									
सभी परिवार	504	193	166	81	46	9	1	8	All Households
1	22	11	4	3	4	0	0	0	1
2	45	22	12	8	3	0	0	0	2
3	84	32	25	15	7	3	0	2	3
4	103	38	31	21	11	1	0	1	4
5	105	39	37	13	12	1	1	2	5
6-8	110	40	37	19	7	4	0	3	6-8
9+	35	11	20	2	2	0	0	0	9+

ज ज-4 अ.जा.: जनगणना मकानों के स्वामित्व की स्थिति, परिवार में सदस्यों की संख्या और रहने के कमरों की संख्या के अनुसार अनुसूचित जाति के परिवार  
HH-4 SC: SCHEDULED CASTE HOUSEHOLDS BY OWNERSHIP STATUS OF THE CENSUS HOUSES, SIZE OF THE HOUSEHOLD AND NUMBER OF DWELLING ROOMS

1	2	3	4	5	6	7	8	9	1
<b>जिला - धारवाड़ 562/District - Dharwad 562</b>									
<b>योग/Total</b>									
<b>कुल/Total</b>									
सभी परिवार	34,603	7,006	11,869	9,145	4,241	1,608	439	295	All Households
1	1,115	376	456	205	58	9	7	4	1
2	2,642	688	1,043	595	216	71	21	8	2
3	4,301	939	1,586	1,100	473	144	35	24	3
4	7,773	1,532	2,766	2,008	949	376	98	44	4
5	7,954	1,624	2,713	2,126	1,019	351	68	53	5
6-8	8,578	1,546	2,788	2,455	1,121	462	130	76	6-8
9+	2,240	301	517	656	405	195	80	86	9+
<b>अपना/Owned</b>									
सभी परिवार	26,455	5,894	9,070	6,659	3,006	1,214	366	246	All Households
1	821	305	334	137	32	7	3	3	1
2	1,877	553	742	377	135	47	17	6	2
3	2,932	733	1,077	703	286	93	28	12	3
4	5,510	1,247	1,964	1,324	607	260	77	31	4
5	6,140	1,402	2,137	1,530	710	257	59	45	5
6-8	7,161	1,372	2,362	2,003	876	372	105	71	6-8
9+	2,014	282	454	585	360	178	77	78	9+
<b>किराए का/Rented</b>									
सभी परिवार	7,226	799	2,462	2,346	1,157	364	64	34	All Households
1	252	48	111	63	25	2	2	1	1
2	671	90	269	205	78	23	4	2	2
3	1,213	159	444	378	174	43	7	8	3
4	2,032	217	710	647	321	107	19	11	4
5	1,633	158	516	566	290	90	7	6	5
6-8	1,241	119	361	422	228	85	22	4	6-8
9+	184	8	51	65	41	14	3	2	9+
<b>अन्य कोई/Any Other</b>									
सभी परिवार	922	313	337	140	78	30	9	15	All Households
1	42	23	11	5	1	0	2	0	1
2	94	45	32	13	3	1	0	0	2
3	156	47	65	19	13	8	0	4	3
4	231	68	92	37	21	9	2	2	4
5	181	64	60	30	19	4	2	2	5
6-8	176	55	65	30	17	5	3	1	6-8
9+	42	11	12	6	4	3	0	6	9+

ज ज-4 अ.जा.: जनगणना मकानों के स्वामित्व की स्थिति, परिवार में सदस्यों की संख्या और रहने के कमरों की संख्या के अनुसार अनुसूचित जाति के परिवार  
HH-4 SC: SCHEDULED CASTE HOUSEHOLDS BY OWNERSHIP STATUS OF THE CENSUS HOUSES, SIZE OF THE HOUSEHOLD AND NUMBER OF DWELLING ROOMS

1	2	3	4	5	6	7	8	9	1
<b>जिला - धारवाड़ 562/District - Dharwad 562</b>									
<b>ग्रामीण/Rural</b>									
<b>कुल/Total</b>									
सभी परिवार	13,514	4,966	5,343	2,290	677	175	42	21	All Households
1	540	275	213	43	8	0	0	1	1
2	1,123	511	455	120	28	7	0	2	2
3	1,517	633	619	205	50	8	1	1	3
4	2,757	1,038	1,155	405	123	25	8	3	4
5	3,089	1,181	1,242	499	129	28	7	3	5
6-8	3,601	1,108	1,394	768	243	69	12	7	6-8
9+	887	220	265	250	96	38	14	4	9+
<b>अपना/Owned</b>									
सभी परिवार	12,509	4,475	4,948	2,210	647	167	42	20	All Households
1	481	237	196	40	7	0	0	1	1
2	998	445	410	108	26	7	0	2	2
3	1,358	555	553	193	47	8	1	1	3
4	2,523	924	1,062	391	113	22	8	3	4
5	2,859	1,065	1,159	476	123	26	7	3	5
6-8	3,429	1,040	1,315	753	236	66	12	7	6-8
9+	861	209	253	249	95	38	14	3	9+
<b>किराए का/Rented</b>									
सभी परिवार	612	275	259	57	17	3	0	1	All Households
1	33	20	12	1	0	0	0	0	1
2	77	36	30	9	2	0	0	0	2
3	96	47	41	7	1	0	0	0	3
4	139	66	55	11	6	1	0	0	4
5	150	68	60	17	4	1	0	0	5
6-8	105	35	54	11	4	1	0	0	6-8
9+	12	3	7	1	0	0	0	1	9+
<b>अन्य कोई/Any Other</b>									
सभी परिवार	393	216	136	23	13	5	0	0	All Households
1	26	18	5	2	1	0	0	0	1
2	48	30	15	3	0	0	0	0	2
3	63	31	25	5	2	0	0	0	3
4	95	48	38	3	4	2	0	0	4
5	80	48	23	6	2	1	0	0	5
6-8	67	33	25	4	3	2	0	0	6-8
9+	14	8	5	0	1	0	0	0	9+



ज ज-4 अ.जा.: जनगणना मकानों के स्वामित्व की स्थिति, परिवार में सदस्यों की संख्या और रहने के कमरों की संख्या के अनुसार अनुसूचित जाति के परिवार  
HH-4 SC: SCHEDULED CASTE HOUSEHOLDS BY OWNERSHIP STATUS OF THE CENSUS HOUSES, SIZE OF THE HOUSEHOLD AND NUMBER OF DWELLING ROOMS

1	2	3	4	5	6	7	8	9	1
<b>जिला - धारवाड़ 562/District - Dharwad 562</b>									
<b>नगरीय/Urban</b>									
<b>कुल/Total</b>									
सभी परिवार	21,089	2,040	6,526	6,855	3,564	1,433	397	274	All Households
1	575	101	243	162	50	9	7	3	1
2	1,519	177	588	475	188	64	21	6	2
3	2,784	306	967	895	423	136	34	23	3
4	5,016	494	1,611	1,603	826	351	90	41	4
5	4,865	443	1,471	1,627	890	323	61	50	5
6-8	4,977	438	1,394	1,687	878	393	118	69	6-8
9+	1,353	81	252	406	309	157	66	82	9+
<b>अपना/Owned</b>									
सभी परिवार	13,946	1,419	4,122	4,449	2,359	1,047	324	226	All Households
1	340	68	138	97	25	7	3	2	1
2	879	108	332	269	109	40	17	4	2
3	1,574	178	524	510	239	85	27	11	3
4	2,987	323	902	933	494	238	69	28	4
5	3,281	337	978	1,054	587	231	52	42	5
6-8	3,732	332	1,047	1,250	640	306	93	64	6-8
9+	1,153	73	201	336	265	140	63	75	9+
<b>किराए का/Rented</b>									
सभी परिवार	6,614	524	2,203	2,289	1,140	361	64	33	All Households
1	219	28	99	62	25	2	2	1	1
2	594	54	239	196	76	23	4	2	2
3	1,117	112	403	371	173	43	7	8	3
4	1,893	151	655	636	315	106	19	11	4
5	1,483	90	456	549	286	89	7	6	5
6-8	1,136	84	307	411	224	84	22	4	6-8
9+	172	5	44	64	41	14	3	1	9+
<b>अन्य कोई/Any Other</b>									
सभी परिवार	529	97	201	117	65	25	9	15	All Households
1	16	5	6	3	0	0	2	0	1
2	46	15	17	10	3	1	0	0	2
3	93	16	40	14	11	8	0	4	3
4	136	20	54	34	17	7	2	2	4
5	101	16	37	24	17	3	2	2	5
6-8	109	22	40	26	14	3	3	1	6-8
9+	28	3	7	6	3	3	0	6	9+

ज ज-4 अ.जा.: जनगणना मकानों के स्वामित्व की स्थिति, परिवार में सदस्यों की संख्या और रहने के कमरों की संख्या के अनुसार अनुसूचित जाति के परिवार  
HH-4 SC: SCHEDULED CASTE HOUSEHOLDS BY OWNERSHIP STATUS OF THE CENSUS HOUSES, SIZE OF THE HOUSEHOLD AND NUMBER OF DWELLING ROOMS

1	2	3	4	5	6	7	8	9	1
<b>जिला - उत्तर कन्नडा 563/District - Uttara Kannada 563</b>									
<b>योग/Total</b>									
<b>कुल/Total</b>									
सभी परिवार	26,199	1,388	6,085	10,002	5,386	2,337	615	386	All Households
1	1,514	155	535	542	188	63	16	15	1
2	2,526	180	797	973	365	152	40	19	2
3	3,724	185	1,002	1,420	739	280	69	29	3
4	6,758	353	1,564	2,628	1,432	573	131	77	4
5	5,852	304	1,259	2,258	1,273	555	133	70	5
6-8	5,092	196	856	1,955	1,211	584	168	122	6-8
9+	733	15	72	226	178	130	58	54	9+
<b>अपना/Owned</b>									
सभी परिवार	21,878	1,116	5,057	8,530	4,340	1,953	527	355	All Households
1	1,165	121	445	436	103	41	11	8	1
2	2,045	131	653	821	267	120	35	18	2
3	2,972	141	818	1,168	547	216	56	26	3
4	5,442	284	1,269	2,187	1,087	439	103	73	4
5	5,012	260	1,061	1,960	1,076	478	114	63	5
6-8	4,572	169	751	1,751	1,093	537	154	117	6-8
9+	670	10	60	207	167	122	54	50	9+
<b>किराए का/Rented</b>									
सभी परिवार	3,142	140	580	1,101	906	324	67	24	All Households
1	280	22	61	87	79	21	4	6	1
2	325	24	71	111	90	25	4	0	2
3	556	20	103	190	175	57	8	3	3
4	1,016	39	184	343	306	118	23	3	4
5	599	17	119	216	159	64	18	6	5
6-8	333	15	38	143	90	33	9	5	6-8
9+	33	3	4	11	7	6	1	1	9+
<b>अन्य कोई/Any Other</b>									
सभी परिवार	1,179	132	448	371	140	60	21	7	All Households
1	69	12	29	19	6	1	1	1	1
2	156	25	73	41	8	7	1	1	2
3	196	24	81	62	17	7	5	0	3
4	300	30	111	98	39	16	5	1	4
5	241	27	79	82	38	13	1	1	5
6-8	187	12	67	61	28	14	5	0	6-8
9+	30	2	8	8	4	2	3	3	9+

ज ज-4 अ.जा.: जनगणना मकानों के स्वामित्व की स्थिति, परिवार में सदस्यों की संख्या और रहने के कमरों की संख्या के अनुसार अनुसूचित जाति के परिवार  
HH-4 SC: SCHEDULED CASTE HOUSEHOLDS BY OWNERSHIP STATUS OF THE CENSUS HOUSES, SIZE OF THE HOUSEHOLD AND NUMBER OF DWELLING ROOMS

1	2	3	4	5	6	7	8	9	1
<b>जिला - उत्तर कन्नडा 563/District - Uttara Kannada 563</b>									
<b>ग्रामीण/Rural</b>									
<b>कुल/Total</b>									
सभी परिवार	18,068	1,139	4,824	7,106	3,401	1,150	274	174	All Households
1	1,087	127	428	379	116	26	4	7	1
2	1,752	151	613	668	233	67	12	8	2
3	2,482	147	768	971	438	122	22	14	3
4	4,587	285	1,215	1,851	871	267	63	35	4
5	4,128	253	1,021	1,653	844	272	56	29	5
6-8	3,543	164	718	1,420	778	319	87	57	6-8
9+	489	12	61	164	121	77	30	24	9+
<b>अपना/Owned</b>									
सभी परिवार	16,071	950	4,259	6,513	2,927	1,016	247	159	All Households
1	899	106	372	329	67	19	4	2	1
2	1,515	116	531	613	181	56	11	7	2
3	2,161	114	680	873	359	101	21	13	3
4	3,999	238	1,063	1,677	720	219	49	33	4
5	3,738	219	911	1,529	754	247	51	27	5
6-8	3,299	149	648	1,336	730	298	83	55	6-8
9+	460	8	54	156	116	76	28	22	9+
<b>किराए का/Rented</b>									
सभी परिवार	1,209	73	244	370	398	97	18	9	All Households
1	140	10	35	40	45	6	0	4	1
2	130	12	30	34	47	6	1	0	2
3	207	11	34	71	72	18	0	1	3
4	382	23	72	107	131	38	10	1	4
5	221	8	51	68	70	18	5	1	5
6-8	118	6	20	46	31	11	2	2	6-8
9+	11	3	2	4	2	0	0	0	9+
<b>अन्य कोई/Any Other</b>									
सभी परिवार	788	116	321	223	76	37	9	6	All Households
1	48	11	21	10	4	1	0	1	1
2	107	23	52	21	5	5	0	1	2
3	114	22	54	27	7	3	1	0	3
4	206	24	80	67	20	10	4	1	4
5	169	26	59	56	20	7	0	1	5
6-8	126	9	50	38	17	10	2	0	6-8
9+	18	1	5	4	3	1	2	2	9+

ज ज-4 अ.जा.: जनगणना मकानों के स्वामित्व की स्थिति, परिवार में सदस्यों की संख्या और रहने के कमरों की संख्या के अनुसार अनुसूचित जाति के परिवार  
HH-4 SC: SCHEDULED CASTE HOUSEHOLDS BY OWNERSHIP STATUS OF THE CENSUS HOUSES, SIZE OF THE HOUSEHOLD AND NUMBER OF DWELLING ROOMS

1	2	3	4	5	6	7	8	9	1
<b>जिला - उत्तर कन्नडा 563/District - Uttara Kannada 563</b>									
<b>नगरीय/Urban</b>									
<b>कुल/Total</b>									
सभी परिवार	8,131	249	1,261	2,896	1,985	1,187	341	212	All Households
1	427	28	107	163	72	37	12	8	1
2	774	29	184	305	132	85	28	11	2
3	1,242	38	234	449	301	158	47	15	3
4	2,171	68	349	777	561	306	68	42	4
5	1,724	51	238	605	429	283	77	41	5
6-8	1,549	32	138	535	433	265	81	65	6-8
9+	244	3	11	62	57	53	28	30	9+
<b>अपना/Owned</b>									
सभी परिवार	5,807	166	798	2,017	1,413	937	280	196	All Households
1	266	15	73	107	36	22	7	6	1
2	530	15	122	208	86	64	24	11	2
3	811	27	138	295	188	115	35	13	3
4	1,443	46	206	510	367	220	54	40	4
5	1,274	41	150	431	322	231	63	36	5
6-8	1,273	20	103	415	363	239	71	62	6-8
9+	210	2	6	51	51	46	26	28	9+
<b>किराए का/Rented</b>									
सभी परिवार	1,933	67	336	731	508	227	49	15	All Households
1	140	12	26	47	34	15	4	2	1
2	195	12	41	77	43	19	3	0	2
3	349	9	69	119	103	39	8	2	3
4	634	16	112	236	175	80	13	2	4
5	378	9	68	148	89	46	13	5	5
6-8	215	9	18	97	59	22	7	3	6-8
9+	22	0	2	7	5	6	1	1	9+
<b>अन्य कोई/Any Other</b>									
सभी परिवार	391	16	127	148	64	23	12	1	All Households
1	21	1	8	9	2	0	1	0	1
2	49	2	21	20	3	2	1	0	2
3	82	2	27	35	10	4	4	0	3
4	94	6	31	31	19	6	1	0	4
5	72	1	20	26	18	6	1	0	5
6-8	61	3	17	23	11	4	3	0	6-8
9+	12	1	3	4	1	1	1	1	9+

ज ज-4 अ.जा.: जनगणना मकानों के स्वामित्व की स्थिति, परिवार में सदस्यों की संख्या और रहने के कमरों की संख्या के अनुसार अनुसूचित जाति के परिवार  
HH-4 SC: SCHEDULED CASTE HOUSEHOLDS BY OWNERSHIP STATUS OF THE CENSUS HOUSES, SIZE OF THE HOUSEHOLD AND NUMBER OF DWELLING ROOMS

1	2	3	4	5	6	7	8	9	1
<b>जिला - हावेरी 564/District - Haveri 564</b>									
<b>योग/Total</b>									
<b>कुल/Total</b>									
सभी परिवार	43,006	10,609	14,247	11,418	4,594	1,511	370	257	All Households
1	1,394	464	549	301	59	16	2	3	1
2	3,330	1,014	1,288	742	218	52	13	3	2
3	4,950	1,345	1,741	1,265	440	116	31	12	3
4	9,481	2,393	3,194	2,499	970	300	69	56	4
5	10,620	2,566	3,618	2,840	1,116	354	88	38	5
6-8	11,179	2,437	3,409	3,219	1,415	510	102	87	6-8
9+	2,052	390	448	552	376	163	65	58	9+
<b>अपना/Owned</b>									
सभी परिवार	38,551	9,521	12,666	10,349	4,095	1,351	335	234	All Households
1	1,195	406	483	242	52	11	0	1	1
2	2,859	888	1,101	642	173	44	9	2	2
3	4,275	1,185	1,502	1,098	361	97	22	10	3
4	8,278	2,117	2,774	2,219	811	248	62	47	4
5	9,547	2,301	3,239	2,582	1,001	309	81	34	5
6-8	10,443	2,257	3,148	3,038	1,340	482	96	82	6-8
9+	1,954	367	419	528	357	160	65	58	9+
<b>किराए का/Rented</b>									
सभी परिवार	3,219	620	1,069	896	438	147	30	19	All Households
1	136	37	38	49	5	4	2	1	1
2	335	73	127	82	43	7	2	1	2
3	509	93	173	146	68	19	8	2	3
4	927	172	309	239	143	50	7	7	4
5	773	148	253	223	103	38	5	3	5
6-8	483	84	156	142	63	27	6	5	6-8
9+	56	13	13	15	13	2	0	0	9+
<b>अन्य कोई/Any Other</b>									
सभी परिवार	1,236	468	512	173	61	13	5	4	All Households
1	63	21	28	10	2	1	0	1	1
2	136	53	60	18	2	1	2	0	2
3	166	67	66	21	11	0	1	0	3
4	276	104	111	41	16	2	0	2	4
5	300	117	126	35	12	7	2	1	5
6-8	253	96	105	39	12	1	0	0	6-8
9+	42	10	16	9	6	1	0	0	9+

ज ज-4 अ.जा.: जनगणना मकानों के स्वामित्व की स्थिति, परिवार में सदस्यों की संख्या और रहने के कमरों की संख्या के अनुसार अनुसूचित जाति के परिवार  
HH-4 SC: SCHEDULED CASTE HOUSEHOLDS BY OWNERSHIP STATUS OF THE CENSUS HOUSES, SIZE OF THE HOUSEHOLD AND NUMBER OF DWELLING ROOMS

1	2	3	4	5	6	7	8	9	1
<b>जिला - हावेरी 564/District - Haveri 564</b>									
<b>ग्रामीण/Rural</b>									
<b>कुल/Total</b>									
सभी परिवार	37,029	9,831	12,527	9,552	3,573	1,119	263	164	All Households
1	1,185	421	472	235	45	9	1	2	1
2	2,848	934	1,125	595	147	37	8	2	2
3	4,168	1,238	1,500	1,016	317	72	19	6	3
4	8,030	2,215	2,793	2,052	702	192	41	35	4
5	9,170	2,374	3,191	2,372	896	255	61	21	5
6-8	9,867	2,283	3,051	2,809	1,168	421	79	56	6-8
9+	1,761	366	395	473	298	133	54	42	9+
<b>अपना/Owned</b>									
सभी परिवार	34,558	9,014	11,525	9,118	3,422	1,076	250	153	All Households
1	1,067	380	428	210	41	8	0	0	1
2	2,582	847	1,006	556	132	35	5	1	2
3	3,812	1,117	1,354	959	298	64	15	5	3
4	7,397	2,012	2,529	1,945	661	180	39	31	4
5	8,557	2,169	2,946	2,270	850	242	60	20	5
6-8	9,438	2,145	2,885	2,716	1,146	415	77	54	6-8
9+	1,705	344	377	462	294	132	54	42	9+
<b>किराए का/Rented</b>									
सभी परिवार	1,466	423	538	325	126	38	9	7	All Households
1	65	23	19	18	3	0	1	1	1
2	153	41	66	28	14	2	1	1	2
3	223	64	85	45	17	8	3	1	3
4	407	116	160	84	33	10	2	2	4
5	368	109	131	75	42	11	0	0	5
6-8	225	58	73	68	16	6	2	2	6-8
9+	25	12	4	7	1	1	0	0	9+
<b>अन्य कोई/Any Other</b>									
सभी परिवार	1,005	394	464	109	25	5	4	4	All Households
1	53	18	25	7	1	1	0	1	1
2	113	46	53	11	1	0	2	0	2
3	133	57	61	12	2	0	1	0	3
4	226	87	104	23	8	2	0	2	4
5	245	96	114	27	4	2	1	1	5
6-8	204	80	93	25	6	0	0	0	6-8
9+	31	10	14	4	3	0	0	0	9+

ज ज-4 अ.जा.: जनगणना मकानों के स्वामित्व की स्थिति, परिवार में सदस्यों की संख्या और रहने के कमरों की संख्या के अनुसार अनुसूचित जाति के परिवार  
HH-4 SC: SCHEDULED CASTE HOUSEHOLDS BY OWNERSHIP STATUS OF THE CENSUS HOUSES, SIZE OF THE HOUSEHOLD AND NUMBER OF DWELLING ROOMS

1	2	3	4	5	6	7	8	9	1
<b>जिला - हावेरी 564/District - Haveri 564</b>									
<b>नगरीय/Urban</b>									
<b>कुल/Total</b>									
सभी परिवार	5,977	778	1,720	1,866	1,021	392	107	93	All Households
1	209	43	77	66	14	7	1	1	1
2	482	80	163	147	71	15	5	1	2
3	782	107	241	249	123	44	12	6	3
4	1,451	178	401	447	268	108	28	21	4
5	1,450	192	427	468	220	99	27	17	5
6-8	1,312	154	358	410	247	89	23	31	6-8
9+	291	24	53	79	78	30	11	16	9+
<b>अपना/Owned</b>									
सभी परिवार	3,993	507	1,141	1,231	673	275	85	81	All Households
1	128	26	55	32	11	3	0	1	1
2	277	41	95	86	41	9	4	1	2
3	463	68	148	139	63	33	7	5	3
4	881	105	245	274	150	68	23	16	4
5	990	132	293	312	151	67	21	14	5
6-8	1,005	112	263	322	194	67	19	28	6-8
9+	249	23	42	66	63	28	11	16	9+
<b>किराए का/Rented</b>									
सभी परिवार	1,753	197	531	571	312	109	21	12	All Households
1	71	14	19	31	2	4	1	0	1
2	182	32	61	54	29	5	1	0	2
3	286	29	88	101	51	11	5	1	3
4	520	56	149	155	110	40	5	5	4
5	405	39	122	148	61	27	5	3	5
6-8	258	26	83	74	47	21	4	3	6-8
9+	31	1	9	8	12	1	0	0	9+
<b>अन्य कोई/Any Other</b>									
सभी परिवार	231	74	48	64	36	8	1	0	All Households
1	10	3	3	3	1	0	0	0	1
2	23	7	7	7	1	1	0	0	2
3	33	10	5	9	9	0	0	0	3
4	50	17	7	18	8	0	0	0	4
5	55	21	12	8	8	5	1	0	5
6-8	49	16	12	14	6	1	0	0	6-8
9+	11	0	2	5	3	1	0	0	9+

ज ज-4 अ.जा.: जनगणना मकानों के स्वामित्व की स्थिति, परिवार में सदस्यों की संख्या और रहने के कमरों की संख्या के अनुसार अनुसूचित जाति के परिवार  
 HH-4 SC: SCHEDULED CASTE HOUSEHOLDS BY OWNERSHIP STATUS OF THE CENSUS HOUSES, SIZE OF THE HOUSEHOLD AND NUMBER OF DWELLING ROOMS

1	2	3	4	5	6	7	8	9	1
<b>जिला - बल्लारी 565/District - Bellary 565</b>									
<b>योग/Total</b>									
<b>कुल/Total</b>									
सभी परिवार	91,406	17,736	38,745	25,004	6,860	2,170	463	428	All Households
1	2,422	662	1,202	448	78	19	6	7	1
2	6,092	1,375	3,061	1,283	253	88	22	10	2
3	9,579	1,899	4,577	2,380	525	146	26	26	3
4	16,440	3,146	7,235	4,389	1,156	377	69	68	4
5	19,983	3,906	8,565	5,484	1,457	419	76	76	5
6-8	29,334	5,536	11,748	8,589	2,398	760	158	145	6-8
9+	7,556	1,212	2,357	2,431	993	361	106	96	9+
<b>अपना/Owned</b>									
सभी परिवार	77,583	15,632	32,563	21,340	5,504	1,809	380	355	All Households
1	1,896	534	964	334	43	14	3	4	1
2	4,701	1,124	2,384	962	147	63	14	7	2
3	7,473	1,583	3,540	1,849	360	107	15	19	3
4	13,043	2,677	5,748	3,449	806	271	49	43	4
5	16,987	3,452	7,251	4,701	1,136	335	54	58	5
6-8	26,348	5,111	10,464	7,745	2,081	674	141	132	6-8
9+	7,135	1,151	2,212	2,300	931	345	104	92	9+
<b>किराए का/Rented</b>									
सभी परिवार	11,202	1,392	4,835	3,295	1,224	331	73	52	All Households
1	418	87	182	107	33	5	2	2	1
2	1,094	155	511	292	102	23	8	3	2
3	1,751	231	828	488	157	33	10	4	3
4	2,822	332	1,190	846	319	96	18	21	4
5	2,417	300	1,025	696	285	80	20	11	5
6-8	2,367	251	988	750	277	79	13	9	6-8
9+	333	36	111	116	51	15	2	2	9+
<b>अन्य कोई/Any Other</b>									
सभी परिवार	2,621	712	1,347	369	132	30	10	21	All Households
1	108	41	56	7	2	0	1	1	1
2	297	96	166	29	4	2	0	0	2
3	355	85	209	43	8	6	1	3	3
4	575	137	297	94	31	10	2	4	4
5	579	154	289	87	36	4	2	7	5
6-8	619	174	296	94	40	7	4	4	6-8
9+	88	25	34	15	11	1	0	2	9+



ज ज-4 अ.जा.: जनगणना मकानों के स्वामित्व की स्थिति, परिवार में सदस्यों की संख्या और रहने के कमरों की संख्या के अनुसार अनुसूचित जाति के परिवार  
HH-4 SC: SCHEDULED CASTE HOUSEHOLDS BY OWNERSHIP STATUS OF THE CENSUS HOUSES, SIZE OF THE HOUSEHOLD AND NUMBER OF DWELLING ROOMS

1	2	3	4	5	6	7	8	9	1
<b>जिला - बल्लारी 565/District - Bellary 565</b>									
<b>ग्रामीण/Rural</b>									
<b>कुल/Total</b>									
सभी परिवार	63,035	14,890	27,049	15,743	3,800	1,125	218	210	All Households
1	1,696	547	836	267	35	7	1	3	1
2	3,992	1,102	2,026	709	100	42	7	6	2
3	6,049	1,534	2,909	1,316	215	52	8	15	3
4	10,369	2,520	4,698	2,447	502	154	26	22	4
5	13,651	3,312	5,905	3,358	794	214	32	36	5
6-8	21,440	4,777	8,788	5,849	1,446	419	82	79	6-8
9+	5,838	1,098	1,887	1,797	708	237	62	49	9+
<b>अपना/Owned</b>									
सभी परिवार	57,723	13,607	24,394	14,792	3,470	1,055	206	199	All Households
1	1,441	460	714	228	28	7	1	3	1
2	3,427	936	1,740	625	79	36	5	6	2
3	5,253	1,345	2,482	1,187	180	41	6	12	3
4	9,196	2,265	4,085	2,231	435	136	25	19	4
5	12,537	3,040	5,358	3,163	713	201	27	35	5
6-8	20,221	4,508	8,202	5,604	1,350	400	80	77	6-8
9+	5,648	1,053	1,813	1,754	685	234	62	47	9+
<b>किराए का/Rented</b>									
सभी परिवार	3,744	773	1,826	810	259	62	10	4	All Households
1	178	56	80	36	6	0	0	0	1
2	381	96	194	65	19	5	2	0	2
3	582	130	295	113	31	10	1	2	3
4	862	160	439	188	56	16	1	2	4
5	780	162	373	168	61	12	4	0	5
6-8	829	144	391	204	71	17	2	0	6-8
9+	132	25	54	36	15	2	0	0	9+
<b>अन्य कोई/Any Other</b>									
सभी परिवार	1,568	510	829	141	71	8	2	7	All Households
1	77	31	42	3	1	0	0	0	1
2	184	70	92	19	2	1	0	0	2
3	214	59	132	16	4	1	1	1	3
4	311	95	174	28	11	2	0	1	4
5	334	110	174	27	20	1	1	1	5
6-8	390	125	195	41	25	2	0	2	6-8
9+	58	20	20	7	8	1	0	2	9+

ज ज-4 अ.जा.: जनगणना मकानों के स्वामित्व की स्थिति, परिवार में सदस्यों की संख्या और रहने के कमरों की संख्या के अनुसार अनुसूचित जाति के परिवार  
HH-4 SC: SCHEDULED CASTE HOUSEHOLDS BY OWNERSHIP STATUS OF THE CENSUS HOUSES, SIZE OF THE HOUSEHOLD AND NUMBER OF DWELLING ROOMS

1	2	3	4	5	6	7	8	9	1
<b>जिला - बल्लारी 565/District - Bellary 565</b>									
<b>नगरीय/Urban</b>									
<b>कुल/Total</b>									
सभी परिवार	28,371	2,846	11,696	9,261	3,060	1,045	245	218	All Households
1	726	115	366	181	43	12	5	4	1
2	2,100	273	1,035	574	153	46	15	4	2
3	3,530	365	1,668	1,064	310	94	18	11	3
4	6,071	626	2,537	1,942	654	223	43	46	4
5	6,332	594	2,660	2,126	663	205	44	40	5
6-8	7,894	759	2,960	2,740	952	341	76	66	6-8
9+	1,718	114	470	634	285	124	44	47	9+
<b>अपना/Owned</b>									
सभी परिवार	19,860	2,025	8,169	6,548	2,034	754	174	156	All Households
1	455	74	250	106	15	7	2	1	1
2	1,274	188	644	337	68	27	9	1	2
3	2,220	238	1,058	662	180	66	9	7	3
4	3,847	412	1,663	1,218	371	135	24	24	4
5	4,450	412	1,893	1,538	423	134	27	23	5
6-8	6,127	603	2,262	2,141	731	274	61	55	6-8
9+	1,487	98	399	546	246	111	42	45	9+
<b>किराए का/Rented</b>									
सभी परिवार	7,458	619	3,009	2,485	965	269	63	48	All Households
1	240	31	102	71	27	5	2	2	1
2	713	59	317	227	83	18	6	3	2
3	1,169	101	533	375	126	23	9	2	3
4	1,960	172	751	658	263	80	17	19	4
5	1,637	138	652	528	224	68	16	11	5
6-8	1,538	107	597	546	206	62	11	9	6-8
9+	201	11	57	80	36	13	2	2	9+
<b>अन्य कोई/Any Other</b>									
सभी परिवार	1,053	202	518	228	61	22	8	14	All Households
1	31	10	14	4	1	0	1	1	1
2	113	26	74	10	2	1	0	0	2
3	141	26	77	27	4	5	0	2	3
4	264	42	123	66	20	8	2	3	4
5	245	44	115	60	16	3	1	6	5
6-8	229	49	101	53	15	5	4	2	6-8
9+	30	5	14	8	3	0	0	0	9+

ज ज-4 अ.जा.: जनगणना मकानों के स्वामित्व की स्थिति, परिवार में सदस्यों की संख्या और रहने के कमरों की संख्या के अनुसार अनुसूचित जाति के परिवार  
HH-4 SC: SCHEDULED CASTE HOUSEHOLDS BY OWNERSHIP STATUS OF THE CENSUS HOUSES, SIZE OF THE HOUSEHOLD AND NUMBER OF DWELLING ROOMS

1	2	3	4	5	6	7	8	9	1
<b>जिला - चित्रदुर्गा 566/District - Chitradurga 566</b>									
<b>योग/Total</b>									
<b>कुल/Total</b>									
सभी परिवार	80,236	23,254	31,377	18,190	5,174	1,530	391	320	All Households
1	2,336	931	950	354	62	25	4	10	1
2	6,166	2,048	2,678	1,112	244	59	9	16	2
3	9,287	2,838	3,856	1,910	505	126	26	26	3
4	18,269	5,500	7,193	4,057	1,073	308	75	63	4
5	18,532	5,282	7,297	4,239	1,224	342	84	64	5
6-8	21,508	5,674	8,030	5,415	1,622	522	143	102	6-8
9+	4,138	981	1,373	1,103	444	148	50	39	9+
<b>अपना/Owned</b>									
सभी परिवार	70,576	21,124	26,973	16,155	4,390	1,309	344	281	All Households
1	2,045	841	820	308	44	20	3	9	1
2	5,222	1,802	2,233	923	197	48	6	13	2
3	7,844	2,482	3,225	1,596	399	98	20	24	3
4	15,544	4,912	6,000	3,442	846	237	58	49	4
5	16,475	4,852	6,374	3,805	1,023	287	75	59	5
6-8	19,631	5,308	7,125	5,030	1,464	478	135	91	6-8
9+	3,815	927	1,196	1,051	417	141	47	36	9+
<b>किराए का/Rented</b>									
सभी परिवार	6,885	1,372	2,876	1,688	682	199	39	29	All Households
1	181	50	77	36	14	3	0	1	1
2	656	148	303	149	41	11	2	2	2
3	1,067	242	440	259	94	27	4	1	3
4	2,041	419	822	515	198	63	15	9	4
5	1,489	277	599	369	181	50	8	5	5
6-8	1,264	209	545	319	136	38	7	10	6-8
9+	187	27	90	41	18	7	3	1	9+
<b>अन्य कोई/Any Other</b>									
सभी परिवार	2,775	758	1,528	347	102	22	8	10	All Households
1	110	40	53	10	4	2	1	0	1
2	288	98	142	40	6	0	1	1	2
3	376	114	191	55	12	1	2	1	3
4	684	169	371	100	29	8	2	5	4
5	568	153	324	65	20	5	1	0	5
6-8	613	157	360	66	22	6	1	1	6-8
9+	136	27	87	11	9	0	0	2	9+

ज ज-4 अ.जा.: जनगणना मकानों के स्वामित्व की स्थिति, परिवार में सदस्यों की संख्या और रहने के कमरों की संख्या के अनुसार अनुसूचित जाति के परिवार  
HH-4 SC: SCHEDULED CASTE HOUSEHOLDS BY OWNERSHIP STATUS OF THE CENSUS HOUSES, SIZE OF THE HOUSEHOLD AND NUMBER OF DWELLING ROOMS

1	2	3	4	5	6	7	8	9	1
<b>जिला - चित्रदुर्गा 566/District - Chitradurga 566</b>									
<b>ग्रामीण/Rural</b>									
<b>कुल/Total</b>									
सभी परिवार	68,694	20,672	27,158	15,231	3,965	1,143	291	234	All Households
1	2,044	836	841	292	42	21	4	8	1
2	5,235	1,813	2,293	881	185	46	7	10	2
3	7,713	2,479	3,212	1,533	367	87	16	19	3
4	15,230	4,858	6,074	3,262	744	195	56	41	4
5	15,887	4,684	6,363	3,573	923	245	54	45	5
6-8	18,899	5,114	7,146	4,703	1,315	428	116	77	6-8
9+	3,686	888	1,229	987	389	121	38	34	9+
<b>अपना/Owned</b>									
सभी परिवार	63,621	19,446	24,470	14,467	3,669	1,076	277	216	All Households
1	1,870	778	758	272	34	17	3	8	1
2	4,702	1,668	2,015	804	159	42	5	9	2
3	6,987	2,281	2,860	1,409	328	78	14	17	3
4	13,930	4,527	5,415	3,054	671	177	51	35	4
5	14,828	4,446	5,796	3,411	848	232	53	42	5
6-8	17,840	4,895	6,534	4,554	1,256	412	115	74	6-8
9+	3,464	851	1,092	963	373	118	36	31	9+
<b>किराए का/Rented</b>									
सभी परिवार	2,867	654	1,365	563	217	51	7	10	All Households
1	82	24	35	16	4	3	0	0	1
2	304	76	151	50	21	4	1	1	2
3	428	111	192	88	27	8	1	1	3
4	779	203	344	156	58	13	3	2	4
5	597	123	284	124	55	8	0	3	5
6-8	576	103	303	112	44	12	0	2	6-8
9+	101	14	56	17	8	3	2	1	9+
<b>अन्य कोई/Any Other</b>									
सभी परिवार	2,206	572	1,323	201	79	16	7	8	All Households
1	92	34	48	4	4	1	1	0	1
2	229	69	127	27	5	0	1	0	2
3	298	87	160	36	12	1	1	1	3
4	521	128	315	52	15	5	2	4	4
5	462	115	283	38	20	5	1	0	5
6-8	483	116	309	37	15	4	1	1	6-8
9+	121	23	81	7	8	0	0	2	9+

ज ज-4 अ.जा.: जनगणना मकानों के स्वामित्व की स्थिति, परिवार में सदस्यों की संख्या और रहने के कमरों की संख्या के अनुसार अनुसूचित जाति के परिवार  
HH-4 SC: SCHEDULED CASTE HOUSEHOLDS BY OWNERSHIP STATUS OF THE CENSUS HOUSES, SIZE OF THE HOUSEHOLD AND NUMBER OF DWELLING ROOMS

1	2	3	4	5	6	7	8	9	1
<b>जिला - चित्रदुर्गा 566/District - Chitradurga 566</b>									
<b>नगरीय/Urban</b>									
<b>कुल/Total</b>									
सभी परिवार	11,542	2,582	4,219	2,959	1,209	387	100	86	All Households
1	292	95	109	62	20	4	0	2	1
2	931	235	385	231	59	13	2	6	2
3	1,574	359	644	377	138	39	10	7	3
4	3,039	642	1,119	795	329	113	19	22	4
5	2,645	598	934	666	301	97	30	19	5
6-8	2,609	560	884	712	307	94	27	25	6-8
9+	452	93	144	116	55	27	12	5	9+
<b>अपना/Owned</b>									
सभी परिवार	6,955	1,678	2,503	1,688	721	233	67	65	All Households
1	175	63	62	36	10	3	0	1	1
2	520	134	218	119	38	6	1	4	2
3	857	201	365	187	71	20	6	7	3
4	1,614	385	585	388	175	60	7	14	4
5	1,647	406	578	394	175	55	22	17	5
6-8	1,791	413	591	476	208	66	20	17	6-8
9+	351	76	104	88	44	23	11	5	9+
<b>किराए का/Rented</b>									
सभी परिवार	4,018	718	1,511	1,125	465	148	32	19	All Households
1	99	26	42	20	10	0	0	1	1
2	352	72	152	99	20	7	1	1	2
3	639	131	248	171	67	19	3	0	3
4	1,262	216	478	359	140	50	12	7	4
5	892	154	315	245	126	42	8	2	5
6-8	688	106	242	207	92	26	7	8	6-8
9+	86	13	34	24	10	4	1	0	9+
<b>अन्य कोई/Any Other</b>									
सभी परिवार	569	186	205	146	23	6	1	2	All Households
1	18	6	5	6	0	1	0	0	1
2	59	29	15	13	1	0	0	1	2
3	78	27	31	19	0	0	1	0	3
4	163	41	56	48	14	3	0	1	4
5	106	38	41	27	0	0	0	0	5
6-8	130	41	51	29	7	2	0	0	6-8
9+	15	4	6	4	1	0	0	0	9+

ज ज-4 अ.जा.: जनगणना मकानों के स्वामित्व की स्थिति, परिवार में सदस्यों की संख्या और रहने के कमरों की संख्या के अनुसार अनुसूचित जाति के परिवार  
HH-4 SC: SCHEDULED CASTE HOUSEHOLDS BY OWNERSHIP STATUS OF THE CENSUS HOUSES, SIZE OF THE HOUSEHOLD AND NUMBER OF DWELLING ROOMS

1	2	3	4	5	6	7	8	9	1
<b>जिला - दावणगेरे 567/District - Davanagere 567</b>									
<b>योग/Total</b>									
<b>कुल/Total</b>									
सभी परिवार	78,215	20,642	26,415	19,717	7,907	2,429	659	446	All Households
1	2,060	785	792	364	87	19	7	6	1
2	5,605	1,820	2,079	1,205	355	100	28	18	2
3	9,017	2,623	3,213	2,148	749	204	52	28	3
4	18,712	5,177	6,362	4,613	1,857	506	111	86	4
5	18,463	4,684	6,403	4,762	1,833	531	156	94	5
6-8	20,072	4,752	6,424	5,396	2,362	787	208	143	6-8
9+	4,286	801	1,142	1,229	664	282	97	71	9+
<b>अपना/Owned</b>									
सभी परिवार	68,161	18,375	22,963	16,985	6,808	2,086	540	404	All Households
1	1,756	700	658	305	69	15	6	3	1
2	4,633	1,526	1,725	977	289	82	17	17	2
3	7,448	2,279	2,620	1,742	597	153	35	22	3
4	15,748	4,521	5,384	3,799	1,501	388	81	74	4
5	16,166	4,183	5,622	4,124	1,572	457	121	87	5
6-8	18,361	4,411	5,880	4,886	2,142	723	186	133	6-8
9+	4,049	755	1,074	1,152	638	268	94	68	9+
<b>किराए का/Rented</b>									
सभी परिवार	7,771	1,377	2,497	2,417	1,022	317	106	35	All Households
1	214	47	88	55	16	4	1	3	1
2	703	173	245	197	62	16	9	1	2
3	1,254	220	457	368	146	44	13	6	3
4	2,336	410	725	721	329	114	29	8	4
5	1,822	314	579	574	248	68	33	6	5
6-8	1,286	191	369	440	198	59	20	9	6-8
9+	156	22	34	62	23	12	1	2	9+
<b>अन्य कोई/Any Other</b>									
सभी परिवार	2,283	890	955	315	77	26	13	7	All Households
1	90	38	46	4	2	0	0	0	1
2	269	121	109	31	4	2	2	0	2
3	315	124	136	38	6	7	4	0	3
4	628	246	253	93	27	4	1	4	4
5	475	187	202	64	13	6	2	1	5
6-8	425	150	175	70	22	5	2	1	6-8
9+	81	24	34	15	3	2	2	1	9+

ज ज-4 अ.जा.: जनगणना मकानों के स्वामित्व की स्थिति, परिवार में सदस्यों की संख्या और रहने के कमरों की संख्या के अनुसार अनुसूचित जाति के परिवार  
HH-4 SC: SCHEDULED CASTE HOUSEHOLDS BY OWNERSHIP STATUS OF THE CENSUS HOUSES, SIZE OF THE HOUSEHOLD AND NUMBER OF DWELLING ROOMS

1	2	3	4	5	6	7	8	9	1
<b>जिला - दावणगेरे 567/District - Davanagere 567</b>									
<b>ग्रामीण/Rural</b>									
<b>कुल/Total</b>									
सभी परिवार	63,360	18,583	21,989	14,769	5,606	1,703	402	308	All Households
1	1,737	717	680	259	58	15	6	2	1
2	4,507	1,621	1,690	864	236	69	15	12	2
3	7,087	2,323	2,568	1,533	493	125	30	15	3
4	15,015	4,697	5,248	3,336	1,285	328	61	60	4
5	15,031	4,201	5,397	3,622	1,302	366	81	62	5
6-8	16,478	4,294	5,447	4,165	1,741	584	139	108	6-8
9+	3,505	730	959	990	491	216	70	49	9+
<b>अपना/Owned</b>									
सभी परिवार	59,366	17,126	20,401	14,128	5,417	1,617	385	292	All Households
1	1,570	658	593	244	55	13	6	1	1
2	4,049	1,419	1,524	798	222	63	11	12	2
3	6,490	2,124	2,299	1,441	472	116	25	13	3
4	13,846	4,242	4,813	3,156	1,223	299	58	55	4
5	14,153	3,888	5,045	3,480	1,259	344	79	58	5
6-8	15,850	4,094	5,195	4,047	1,701	570	138	105	6-8
9+	3,408	701	932	962	485	212	68	48	9+
<b>किराए का/Rented</b>									
सभी परिवार	2,390	735	925	475	152	77	15	11	All Households
1	89	26	47	12	1	2	0	1	1
2	253	100	84	48	12	5	4	0	2
3	380	105	168	76	18	7	4	2	3
4	706	241	252	130	48	29	3	3	4
5	554	159	223	112	38	17	2	3	5
6-8	353	92	136	79	30	13	1	2	6-8
9+	55	12	15	18	5	4	1	0	9+
<b>अन्य कोई/Any Other</b>									
सभी परिवार	1,604	722	663	166	37	9	2	5	All Households
1	78	33	40	3	2	0	0	0	1
2	205	102	82	18	2	1	0	0	2
3	217	94	101	16	3	2	1	0	3
4	463	214	183	50	14	0	0	2	4
5	324	154	129	30	5	5	0	1	5
6-8	275	108	116	39	10	1	0	1	6-8
9+	42	17	12	10	1	0	1	1	9+

ज ज-4 अ.जा.: जनगणना मकानों के स्वामित्व की स्थिति, परिवार में सदस्यों की संख्या और रहने के कमरों की संख्या के अनुसार अनुसूचित जाति के परिवार  
HH-4 SC: SCHEDULED CASTE HOUSEHOLDS BY OWNERSHIP STATUS OF THE CENSUS HOUSES, SIZE OF THE HOUSEHOLD AND NUMBER OF DWELLING ROOMS

1	2	3	4	5	6	7	8	9	1
<b>जिला - दावणगेरे 567/District - Davanagere 567</b>									
<b>नगरीय/Urban</b>									
<b>कुल/Total</b>									
सभी परिवार	14,855	2,059	4,426	4,948	2,301	726	257	138	All Households
1	323	68	112	105	29	4	1	4	1
2	1,098	199	389	341	119	31	13	6	2
3	1,930	300	645	615	256	79	22	13	3
4	3,697	480	1,114	1,277	572	178	50	26	4
5	3,432	483	1,006	1,140	531	165	75	32	5
6-8	3,594	458	977	1,231	621	203	69	35	6-8
9+	781	71	183	239	173	66	27	22	9+
<b>अपना/Owned</b>									
सभी परिवार	8,795	1,249	2,562	2,857	1,391	469	155	112	All Households
1	186	42	65	61	14	2	0	2	1
2	584	107	201	179	67	19	6	5	2
3	958	155	321	301	125	37	10	9	3
4	1,902	279	571	643	278	89	23	19	4
5	2,013	295	577	644	313	113	42	29	5
6-8	2,511	317	685	839	441	153	48	28	6-8
9+	641	54	142	190	153	56	26	20	9+
<b>किराए का/Rented</b>									
सभी परिवार	5,381	642	1,572	1,942	870	240	91	24	All Households
1	125	21	41	43	15	2	1	2	1
2	450	73	161	149	50	11	5	1	2
3	874	115	289	292	128	37	9	4	3
4	1,630	169	473	591	281	85	26	5	4
5	1,268	155	356	462	210	51	31	3	5
6-8	933	99	233	361	168	46	19	7	6-8
9+	101	10	19	44	18	8	0	2	9+
<b>अन्य कोई/Any Other</b>									
सभी परिवार	679	168	292	149	40	17	11	2	All Households
1	12	5	6	1	0	0	0	0	1
2	64	19	27	13	2	1	2	0	2
3	98	30	35	22	3	5	3	0	3
4	165	32	70	43	13	4	1	2	4
5	151	33	73	34	8	1	2	0	5
6-8	150	42	59	31	12	4	2	0	6-8
9+	39	7	22	5	2	2	1	0	9+



ज ज-4 अ.जा.: जनगणना मकानों के स्वामित्व की स्थिति, परिवार में सदस्यों की संख्या और रहने के कमरों की संख्या के अनुसार अनुसूचित जाति के परिवार  
HH-4 SC: SCHEDULED CASTE HOUSEHOLDS BY OWNERSHIP STATUS OF THE CENSUS HOUSES, SIZE OF THE HOUSEHOLD AND NUMBER OF DWELLING ROOMS

1	2	3	4	5	6	7	8	9	1
<b>जिला - शिमोगा 568/District - Shimoga 568</b>									
<b>योग/Total</b>									
<b>कुल/Total</b>									
सभी परिवार	68,209	8,219	16,422	21,681	13,670	5,632	1,635	950	All Households
1	2,695	462	977	844	295	86	21	10	1
2	6,544	975	1,952	2,166	984	333	84	50	2
3	10,107	1,278	2,751	3,333	1,815	655	185	90	3
4	19,383	2,305	4,732	6,330	3,827	1,539	405	245	4
5	15,297	1,731	3,375	4,840	3,369	1,358	412	212	5
6-8	12,527	1,294	2,407	3,760	2,971	1,415	421	259	6-8
9+	1,656	174	228	408	409	246	107	84	9+
<b>अपना/Owned</b>									
सभी परिवार	57,143	6,843	13,026	18,226	11,929	4,903	1,383	833	All Households
1	2,189	366	788	707	242	65	13	8	1
2	5,259	792	1,466	1,785	832	279	63	42	2
3	8,108	1,025	2,114	2,696	1,512	539	149	73	3
4	15,683	1,898	3,653	5,105	3,233	1,268	325	201	4
5	13,168	1,471	2,768	4,177	3,005	1,211	345	191	5
6-8	11,246	1,144	2,048	3,387	2,729	1,310	391	237	6-8
9+	1,490	147	189	369	376	231	97	81	9+
<b>किराए का/Rented</b>									
सभी परिवार	9,029	954	2,605	2,891	1,596	660	222	101	All Households
1	389	62	138	116	48	19	5	1	1
2	980	119	358	302	131	49	16	5	2
3	1,667	174	513	538	287	106	33	16	3
4	3,109	307	849	1,046	547	248	72	40	4
5	1,745	179	479	551	333	127	60	16	5
6-8	1,011	99	239	303	223	97	29	21	6-8
9+	128	14	29	35	27	14	7	2	9+
<b>अन्य कोई/Any Other</b>									
सभी परिवार	2,037	422	791	564	145	69	30	16	All Households
1	117	34	51	21	5	2	3	1	1
2	305	64	128	79	21	5	5	3	2
3	332	79	124	99	16	10	3	1	3
4	591	100	230	179	47	23	8	4	4
5	384	81	128	112	31	20	7	5	5
6-8	270	51	120	70	19	8	1	1	6-8
9+	38	13	10	4	6	1	3	1	9+

ज ज-4 अ.जा.: जनगणना मकानों के स्वामित्व की स्थिति, परिवार में सदस्यों की संख्या और रहने के कमरों की संख्या के अनुसार अनुसूचित जाति के परिवार  
HH-4 SC: SCHEDULED CASTE HOUSEHOLDS BY OWNERSHIP STATUS OF THE CENSUS HOUSES, SIZE OF THE HOUSEHOLD AND NUMBER OF DWELLING ROOMS

1	2	3	4	5	6	7	8	9	1
<b>जिला - शिमोगा 568/District - Shimoga 568</b>									
<b>ग्रामीण/Rural</b>									
<b>कुल/Total</b>									
सभी परिवार	50,226	6,589	11,713	15,860	10,060	4,234	1,121	649	All Households
1	2,003	369	696	634	210	71	17	6	1
2	4,870	786	1,375	1,647	741	247	50	24	2
3	7,190	1,024	1,912	2,350	1,270	462	111	61	3
4	14,014	1,857	3,360	4,493	2,755	1,129	265	155	4
5	11,461	1,398	2,449	3,601	2,551	1,030	283	149	5
6-8	9,511	1,026	1,763	2,863	2,241	1,108	310	200	6-8
9+	1,177	129	158	272	292	187	85	54	9+
<b>अपना/Owned</b>									
सभी परिवार	46,241	5,859	10,371	14,741	9,583	4,003	1,061	623	All Households
1	1,773	315	615	583	188	56	11	5	1
2	4,316	684	1,158	1,498	684	226	43	23	2
3	6,474	883	1,649	2,152	1,197	431	106	56	3
4	12,749	1,640	2,960	4,125	2,587	1,046	245	146	4
5	10,711	1,261	2,211	3,384	2,462	979	270	144	5
6-8	9,092	958	1,635	2,737	2,181	1,082	304	195	6-8
9+	1,126	118	143	262	284	183	82	54	9+
<b>किराए का/Rented</b>									
सभी परिवार	2,583	411	781	746	387	191	48	19	All Households
1	134	23	37	40	18	13	3	0	1
2	317	51	114	85	43	17	6	1	2
3	470	74	166	134	60	27	4	5	3
4	859	136	238	249	142	70	18	6	4
5	500	80	153	147	68	39	10	3	5
6-8	270	43	64	82	50	22	5	4	6-8
9+	33	4	9	9	6	3	2	0	9+
<b>अन्य कोई/Any Other</b>									
सभी परिवार	1,402	319	561	373	90	40	12	7	All Households
1	96	31	44	11	4	2	3	1	1
2	237	51	103	64	14	4	1	0	2
3	246	67	97	64	13	4	1	0	3
4	406	81	162	119	26	13	2	3	4
5	250	57	85	70	21	12	3	2	5
6-8	149	25	64	44	10	4	1	1	6-8
9+	18	7	6	1	2	1	1	0	9+

ज ज-4 अ.जा.: जनगणना मकानों के स्वामित्व की स्थिति, परिवार में सदस्यों की संख्या और रहने के कमरों की संख्या के अनुसार अनुसूचित जाति के परिवार  
HH-4 SC: SCHEDULED CASTE HOUSEHOLDS BY OWNERSHIP STATUS OF THE CENSUS HOUSES, SIZE OF THE HOUSEHOLD AND NUMBER OF DWELLING ROOMS

1	2	3	4	5	6	7	8	9	1
<b>जिला - शिमोगा 568/District - Shimoga 568</b>									
<b>नगरीय/Urban</b>									
<b>कुल/Total</b>									
सभी परिवार	17,983	1,630	4,709	5,821	3,610	1,398	514	301	All Households
1	692	93	281	210	85	15	4	4	1
2	1,674	189	577	519	243	86	34	26	2
3	2,917	254	839	983	545	193	74	29	3
4	5,369	448	1,372	1,837	1,072	410	140	90	4
5	3,836	333	926	1,239	818	328	129	63	5
6-8	3,016	268	644	897	730	307	111	59	6-8
9+	479	45	70	136	117	59	22	30	9+
<b>अपना/Owned</b>									
सभी परिवार	10,902	984	2,655	3,485	2,346	900	322	210	All Households
1	416	51	173	124	54	9	2	3	1
2	943	108	308	287	148	53	20	19	2
3	1,634	142	465	544	315	108	43	17	3
4	2,934	258	693	980	646	222	80	55	4
5	2,457	210	557	793	543	232	75	47	5
6-8	2,154	186	413	650	548	228	87	42	6-8
9+	364	29	46	107	92	48	15	27	9+
<b>किराए का/Rented</b>									
सभी परिवार	6,446	543	1,824	2,145	1,209	469	174	82	All Households
1	255	39	101	76	30	6	2	1	1
2	663	68	244	217	88	32	10	4	2
3	1,197	100	347	404	227	79	29	11	3
4	2,250	171	611	797	405	178	54	34	4
5	1,245	99	326	404	265	88	50	13	5
6-8	741	56	175	221	173	75	24	17	6-8
9+	95	10	20	26	21	11	5	2	9+
<b>अन्य कोई/Any Other</b>									
सभी परिवार	635	103	230	191	55	29	18	9	All Households
1	21	3	7	10	1	0	0	0	1
2	68	13	25	15	7	1	4	3	2
3	86	12	27	35	3	6	2	1	3
4	185	19	68	60	21	10	6	1	4
5	134	24	43	42	10	8	4	3	5
6-8	121	26	56	26	9	4	0	0	6-8
9+	20	6	4	3	4	0	2	1	9+

ज ज-4 अ.जा.: जनगणना मकानों के स्वामित्व की स्थिति, परिवार में सदस्यों की संख्या और रहने के कमरों की संख्या के अनुसार अनुसूचित जाति के परिवार  
HH-4 SC: SCHEDULED CASTE HOUSEHOLDS BY OWNERSHIP STATUS OF THE CENSUS HOUSES, SIZE OF THE HOUSEHOLD AND NUMBER OF DWELLING ROOMS

1	2	3	4	5	6	7	8	9	1
<b>जिला - उडुपी 569/District - Udupi 569</b>									
<b>योग/Total</b>									
<b>कुल/Total</b>									
सभी परिवार	14,912	804	3,418	5,292	3,024	1,501	539	334	All Households
1	691	105	263	214	70	23	10	6	1
2	1,184	103	375	431	168	72	22	13	2
3	1,797	101	491	647	329	148	50	31	3
4	3,236	173	830	1,187	603	285	99	59	4
5	2,957	140	668	1,062	639	290	102	56	5
6-8	3,712	142	646	1,331	862	457	169	105	6-8
9+	1,335	40	145	420	353	226	87	64	9+
<b>अपना/Owned</b>									
सभी परिवार	13,485	655	2,852	4,870	2,848	1,424	515	321	All Households
1	563	69	218	180	62	20	9	5	1
2	1,003	79	303	376	147	65	20	13	2
3	1,552	80	409	564	294	132	45	28	3
4	2,854	149	675	1,073	545	265	92	55	4
5	2,721	121	554	1,004	617	273	98	54	5
6-8	3,521	123	565	1,276	840	448	166	103	6-8
9+	1,271	34	128	397	343	221	85	63	9+
<b>किराए का/Rented</b>									
सभी परिवार	909	66	292	320	143	63	19	6	All Households
1	86	21	27	29	5	3	1	0	1
2	125	15	41	44	17	6	2	0	2
3	168	4	45	70	30	15	3	1	3
4	277	10	87	97	55	19	6	3	4
5	129	8	45	43	18	11	3	1	5
6-8	95	7	37	29	12	7	3	0	6-8
9+	29	1	10	8	6	2	1	1	9+
<b>अन्य कोई/Any Other</b>									
सभी परिवार	518	83	274	102	33	14	5	7	All Households
1	42	15	18	5	3	0	0	1	1
2	56	9	31	11	4	1	0	0	2
3	77	17	37	13	5	1	2	2	3
4	105	14	68	17	3	1	1	1	4
5	107	11	69	15	4	6	1	1	5
6-8	96	12	44	26	10	2	0	2	6-8
9+	35	5	7	15	4	3	1	0	9+

ज ज-4 अ.जा.: जनगणना मकानों के स्वामित्व की स्थिति, परिवार में सदस्यों की संख्या और रहने के कमरों की संख्या के अनुसार अनुसूचित जाति के परिवार  
HH-4 SC: SCHEDULED CASTE HOUSEHOLDS BY OWNERSHIP STATUS OF THE CENSUS HOUSES, SIZE OF THE HOUSEHOLD AND NUMBER OF DWELLING ROOMS

1	2	3	4	5	6	7	8	9	1
<b>जिला - उडुपी 569/District - Udupi 569</b>									
<b>ग्रामीण/Rural</b>									
<b>कुल/Total</b>									
सभी परिवार	11,223	639	2,693	4,150	2,229	1,000	326	186	All Households
1	549	94	213	177	46	11	5	3	1
2	844	73	279	316	115	44	8	9	2
3	1,285	76	386	465	227	84	32	15	3
4	2,399	137	661	907	428	180	53	33	4
5	2,238	109	516	856	467	194	62	34	5
6-8	2,890	115	523	1,093	666	331	106	56	6-8
9+	1,018	35	115	336	280	156	60	36	9+
<b>अपना/Owned</b>									
सभी परिवार	10,316	518	2,304	3,889	2,143	970	313	179	All Households
1	456	59	185	155	41	9	4	3	1
2	736	54	236	283	105	42	7	9	2
3	1,143	60	327	425	211	78	28	14	3
4	2,160	117	545	839	405	173	50	31	4
5	2,091	95	439	818	457	188	61	33	5
6-8	2,754	103	467	1,048	651	327	104	54	6-8
9+	976	30	105	321	273	153	59	35	9+
<b>किराए का/Rented</b>									
सभी परिवार	537	56	200	183	65	20	10	3	All Households
1	61	21	17	17	3	2	1	0	1
2	71	13	22	27	7	1	1	0	2
3	90	3	33	33	14	5	2	0	3
4	158	8	62	56	22	6	2	2	4
5	75	5	32	27	8	2	1	0	5
6-8	65	5	27	20	8	3	2	0	6-8
9+	17	1	7	3	3	1	1	1	9+
<b>अन्य कोई/Any Other</b>									
सभी परिवार	370	65	189	78	21	10	3	4	All Households
1	32	14	11	5	2	0	0	0	1
2	37	6	21	6	3	1	0	0	2
3	52	13	26	7	2	1	2	1	3
4	81	12	54	12	1	1	1	0	4
5	72	9	45	11	2	4	0	1	5
6-8	71	7	29	25	7	1	0	2	6-8
9+	25	4	3	12	4	2	0	0	9+

ज ज-4 अ.जा.: जनगणना मकानों के स्वामित्व की स्थिति, परिवार में सदस्यों की संख्या और रहने के कमरों की संख्या के अनुसार अनुसूचित जाति के परिवार  
HH-4 SC: SCHEDULED CASTE HOUSEHOLDS BY OWNERSHIP STATUS OF THE CENSUS HOUSES, SIZE OF THE HOUSEHOLD AND NUMBER OF DWELLING ROOMS

1	2	3	4	5	6	7	8	9	1
<b>जिला - उडुपी 569/District - Udupi 569</b>									
<b>नगरीय/Urban</b>									
<b>कुल/Total</b>									
सभी परिवार	3,689	165	725	1,142	795	501	213	148	All Households
1	142	11	50	37	24	12	5	3	1
2	340	30	96	115	53	28	14	4	2
3	512	25	105	182	102	64	18	16	3
4	837	36	169	280	175	105	46	26	4
5	719	31	152	206	172	96	40	22	5
6-8	822	27	123	238	196	126	63	49	6-8
9+	317	5	30	84	73	70	27	28	9+
<b>अपना/Owned</b>									
सभी परिवार	3,169	137	548	981	705	454	202	142	All Households
1	107	10	33	25	21	11	5	2	1
2	267	25	67	93	42	23	13	4	2
3	409	20	82	139	83	54	17	14	3
4	694	32	130	234	140	92	42	24	4
5	630	26	115	186	160	85	37	21	5
6-8	767	20	98	228	189	121	62	49	6-8
9+	295	4	23	76	70	68	26	28	9+
<b>किराए का/Rented</b>									
सभी परिवार	372	10	92	137	78	43	9	3	All Households
1	25	0	10	12	2	1	0	0	1
2	54	2	19	17	10	5	1	0	2
3	78	1	12	37	16	10	1	1	3
4	119	2	25	41	33	13	4	1	4
5	54	3	13	16	10	9	2	1	5
6-8	30	2	10	9	4	4	1	0	6-8
9+	12	0	3	5	3	1	0	0	9+
<b>अन्य कोई/Any Other</b>									
सभी परिवार	148	18	85	24	12	4	2	3	All Households
1	10	1	7	0	1	0	0	1	1
2	19	3	10	5	1	0	0	0	2
3	25	4	11	6	3	0	0	1	3
4	24	2	14	5	2	0	0	1	4
5	35	2	24	4	2	2	1	0	5
6-8	25	5	15	1	3	1	0	0	6-8
9+	10	1	4	3	0	1	1	0	9+

ज ज-4 अ.जा.: जनगणना मकानों के स्वामित्व की स्थिति, परिवार में सदस्यों की संख्या और रहने के कमरों की संख्या के अनुसार अनुसूचित जाति के परिवार  
HH-4 SC: SCHEDULED CASTE HOUSEHOLDS BY OWNERSHIP STATUS OF THE CENSUS HOUSES, SIZE OF THE HOUSEHOLD AND NUMBER OF DWELLING ROOMS

1	2	3	4	5	6	7	8	9	1
<b>जिला - चिक्कमगलूर 570/District - Chikmagalur 570</b>									
<b>योग/Total</b>									
<b>कुल/Total</b>									
सभी परिवार	56,686	8,357	17,225	17,582	7,997	3,648	1,079	798	All Households
1	2,330	447	946	641	194	75	16	11	1
2	5,730	972	2,100	1,732	631	224	37	34	2
3	8,335	1,288	2,699	2,578	1,120	440	126	84	3
4	16,537	2,409	5,094	5,182	2,290	1,082	283	197	4
5	12,014	1,633	3,377	3,851	1,858	860	262	173	5
6-8	10,470	1,423	2,729	3,265	1,683	837	301	232	6-8
9+	1,270	185	280	333	221	130	54	67	9+
<b>अपना/Owned</b>									
सभी परिवार	46,563	7,255	14,088	13,829	6,581	3,080	985	745	All Households
1	1,793	374	735	469	146	48	12	9	1
2	4,355	793	1,626	1,242	459	172	34	29	2
3	6,558	1,100	2,108	1,958	856	350	107	79	3
4	13,389	2,071	4,132	4,049	1,827	890	244	176	4
5	10,061	1,443	2,820	3,080	1,570	736	249	163	5
6-8	9,271	1,310	2,418	2,743	1,520	767	289	224	6-8
9+	1,136	164	249	288	203	117	50	65	9+
<b>किराए का/Rented</b>									
सभी परिवार	5,496	518	1,790	1,827	841	416	63	41	All Households
1	271	27	115	79	33	15	1	1	1
2	666	82	238	212	90	37	3	4	2
3	1,008	90	353	315	165	70	12	3	3
4	1,920	183	619	614	306	152	28	18	4
5	1,005	82	298	366	163	81	7	8	5
6-8	556	41	154	221	72	54	9	5	6-8
9+	70	13	13	20	12	7	3	2	9+
<b>अन्य कोई/Any Other</b>									
सभी परिवार	4,627	584	1,347	1,926	575	152	31	12	All Households
1	266	46	96	93	15	12	3	1	1
2	709	97	236	278	82	15	0	1	2
3	769	98	238	305	99	20	7	2	3
4	1,228	155	343	519	157	40	11	3	4
5	948	108	259	405	125	43	6	2	5
6-8	643	72	157	301	91	16	3	3	6-8
9+	64	8	18	25	6	6	1	0	9+

ज ज-4 अ.जा.: जनगणना मकानों के स्वामित्व की स्थिति, परिवार में सदस्यों की संख्या और रहने के कमरों की संख्या के अनुसार अनुसूचित जाति के परिवार  
HH-4 SC: SCHEDULED CASTE HOUSEHOLDS BY OWNERSHIP STATUS OF THE CENSUS HOUSES, SIZE OF THE HOUSEHOLD AND NUMBER OF DWELLING ROOMS

1	2	3	4	5	6	7	8	9	1
<b>जिला - चिक्कमगलूर 570/District - Chikmagalur 570</b>									
<b>ग्रामीण/Rural</b>									
<b>कुल/Total</b>									
सभी परिवार	49,304	7,880	14,542	15,358	6,812	3,072	939	701	All Households
1	2,053	422	816	560	165	67	13	10	1
2	5,062	904	1,807	1,562	540	184	35	30	2
3	7,195	1,227	2,240	2,249	935	362	109	73	3
4	14,174	2,259	4,258	4,458	1,904	889	238	168	4
5	10,472	1,538	2,852	3,373	1,589	733	231	156	5
6-8	9,271	1,357	2,338	2,878	1,491	735	264	208	6-8
9+	1,077	173	231	278	188	102	49	56	9+
<b>अपना/Owned</b>									
सभी परिवार	42,264	6,971	12,414	12,612	5,933	2,772	889	673	All Households
1	1,629	359	651	426	129	46	10	8	1
2	4,012	761	1,457	1,163	420	153	32	26	2
3	5,978	1,073	1,854	1,799	763	319	100	70	3
4	12,153	1,991	3,652	3,692	1,645	798	216	159	4
5	9,112	1,373	2,466	2,818	1,416	666	224	149	5
6-8	8,383	1,255	2,121	2,468	1,380	695	259	205	6-8
9+	997	159	213	246	180	95	48	56	9+
<b>किराए का/Rented</b>									
सभी परिवार	2,676	344	903	897	332	159	24	17	All Households
1	172	17	75	47	23	9	0	1	1
2	365	50	128	124	40	17	3	3	2
3	505	61	179	159	75	27	3	1	3
4	879	119	293	283	112	53	13	6	4
5	462	60	148	164	57	26	2	5	5
6-8	273	31	78	112	23	25	3	1	6-8
9+	20	6	2	8	2	2	0	0	9+
<b>अन्य कोई/Any Other</b>									
सभी परिवार	4,364	565	1,225	1,849	547	141	26	11	All Households
1	252	46	90	87	13	12	3	1	1
2	685	93	222	275	80	14	0	1	2
3	712	93	207	291	97	16	6	2	3
4	1,142	149	313	483	147	38	9	3	4
5	898	105	238	391	116	41	5	2	5
6-8	615	71	139	298	88	15	2	2	6-8
9+	60	8	16	24	6	5	1	0	9+



ज ज-4 अ.जा.: जनगणना मकानों के स्वामित्व की स्थिति, परिवार में सदस्यों की संख्या और रहने के कमरों की संख्या के अनुसार अनुसूचित जाति के परिवार  
HH-4 SC: SCHEDULED CASTE HOUSEHOLDS BY OWNERSHIP STATUS OF THE CENSUS HOUSES, SIZE OF THE HOUSEHOLD AND NUMBER OF DWELLING ROOMS

1	2	3	4	5	6	7	8	9	1
<b>जिला - चिक्कमगलूर 570/District - Chikmagalur 570</b>									
<b>नगरीय/Urban</b>									
<b>कुल/Total</b>									
सभी परिवार	7,382	477	2,683	2,224	1,185	576	140	97	All Households
1	277	25	130	81	29	8	3	1	1
2	668	68	293	170	91	40	2	4	2
3	1,140	61	459	329	185	78	17	11	3
4	2,363	150	836	724	386	193	45	29	4
5	1,542	95	525	478	269	127	31	17	5
6-8	1,199	66	391	387	192	102	37	24	6-8
9+	193	12	49	55	33	28	5	11	9+
<b>अपना/Owned</b>									
सभी परिवार	4,299	284	1,674	1,217	648	308	96	72	All Households
1	164	15	84	43	17	2	2	1	1
2	343	32	169	79	39	19	2	3	2
3	580	27	254	159	93	31	7	9	3
4	1,236	80	480	357	182	92	28	17	4
5	949	70	354	262	154	70	25	14	5
6-8	888	55	297	275	140	72	30	19	6-8
9+	139	5	36	42	23	22	2	9	9+
<b>किराए का/Rented</b>									
सभी परिवार	2,820	174	887	930	509	257	39	24	All Households
1	99	10	40	32	10	6	1	0	1
2	301	32	110	88	50	20	0	1	2
3	503	29	174	156	90	43	9	2	3
4	1,041	64	326	331	194	99	15	12	4
5	543	22	150	202	106	55	5	3	5
6-8	283	10	76	109	49	29	6	4	6-8
9+	50	7	11	12	10	5	3	2	9+
<b>अन्य कोई/Any Other</b>									
सभी परिवार	263	19	122	77	28	11	5	1	All Households
1	14	0	6	6	2	0	0	0	1
2	24	4	14	3	2	1	0	0	2
3	57	5	31	14	2	4	1	0	3
4	86	6	30	36	10	2	2	0	4
5	50	3	21	14	9	2	1	0	5
6-8	28	1	18	3	3	1	1	1	6-8
9+	4	0	2	1	0	1	0	0	9+

ज ज-4 अ.जा.: जनगणना मकानों के स्वामित्व की स्थिति, परिवार में सदस्यों की संख्या और रहने के कमरों की संख्या के अनुसार अनुसूचित जाति के परिवार  
HH-4 SC: SCHEDULED CASTE HOUSEHOLDS BY OWNERSHIP STATUS OF THE CENSUS HOUSES, SIZE OF THE HOUSEHOLD AND NUMBER OF DWELLING ROOMS

1	2	3	4	5	6	7	8	9	1
<b>जिला - तुमकूरु 571/District - Tumkur 571</b>									
<b>योग/Total</b>									
<b>कुल/Total</b>									
सभी परिवार	117,077	28,784	45,451	29,897	9,043	2,808	695	399	All Households
1	6,292	2,322	2,707	1,029	184	38	7	5	1
2	12,464	3,758	5,411	2,525	590	130	32	18	2
3	17,522	4,552	7,213	4,227	1,122	293	74	41	3
4	31,768	7,563	12,536	8,142	2,506	746	170	105	4
5	23,584	5,367	8,961	6,401	2,035	588	161	71	5
6-8	22,624	4,720	7,803	6,737	2,225	833	191	115	6-8
9+	2,823	502	820	836	381	180	60	44	9+
<b>अपना/Owned</b>									
सभी परिवार	104,180	25,748	40,185	26,798	7,907	2,532	641	369	All Households
1	5,685	2,093	2,463	933	155	33	5	3	1
2	10,809	3,278	4,658	2,216	495	118	29	15	2
3	15,104	3,961	6,190	3,653	942	258	62	38	3
4	27,484	6,656	10,823	7,019	2,094	643	158	91	4
5	21,248	4,879	8,006	5,810	1,810	528	147	68	5
6-8	21,172	4,408	7,278	6,364	2,054	775	182	111	6-8
9+	2,678	473	767	803	357	177	58	43	9+
<b>किराए का/Rented</b>									
सभी परिवार	10,683	2,120	4,346	2,855	1,047	246	43	26	All Households
1	432	133	181	85	25	4	2	2	1
2	1,294	305	613	278	84	9	3	2	2
3	2,039	437	857	536	166	30	10	3	3
4	3,676	680	1,447	1,044	389	96	9	11	4
5	1,949	339	797	544	203	52	11	3	5
6-8	1,181	207	414	338	159	52	7	4	6-8
9+	112	19	37	30	21	3	1	1	9+
<b>अन्य कोई/Any Other</b>									
सभी परिवार	2,214	916	920	244	89	30	11	4	All Households
1	175	96	63	11	4	1	0	0	1
2	361	175	140	31	11	3	0	1	2
3	379	154	166	38	14	5	2	0	3
4	608	227	266	79	23	7	3	3	4
5	387	149	158	47	22	8	3	0	5
6-8	271	105	111	35	12	6	2	0	6-8
9+	33	10	16	3	3	0	1	0	9+

ज ज-4 अ.जा.: जनगणना मकानों के स्वामित्व की स्थिति, परिवार में सदस्यों की संख्या और रहने के कमरों की संख्या के अनुसार अनुसूचित जाति के परिवार  
HH-4 SC: SCHEDULED CASTE HOUSEHOLDS BY OWNERSHIP STATUS OF THE CENSUS HOUSES, SIZE OF THE HOUSEHOLD AND NUMBER OF DWELLING ROOMS

1	2	3	4	5	6	7	8	9	1
<b>जिला - तुमकूरु 571/District - Tumkur 571</b>									
<b>ग्रामीण/Rural</b>									
<b>कुल/Total</b>									
सभी परिवार	99,967	25,559	39,052	25,413	6,900	2,207	534	302	All Households
1	5,678	2,139	2,423	925	147	35	5	4	1
2	10,824	3,355	4,687	2,174	465	103	27	13	2
3	14,784	4,042	6,086	3,521	831	221	50	33	3
4	26,386	6,663	10,591	6,637	1,783	519	124	69	4
5	20,085	4,735	7,681	5,470	1,558	462	125	54	5
6-8	19,762	4,180	6,871	5,949	1,804	713	153	92	6-8
9+	2,448	445	713	737	312	154	50	37	9+
<b>अपना/Owned</b>									
सभी परिवार	93,776	23,619	36,450	24,172	6,600	2,129	514	292	All Households
1	5,280	1,963	2,277	867	135	32	4	2	1
2	9,912	3,033	4,286	2,022	432	101	26	12	2
3	13,612	3,660	5,586	3,298	779	210	48	31	3
4	24,493	6,115	9,783	6,241	1,685	486	119	64	4
5	19,011	4,427	7,225	5,231	1,506	449	119	54	5
6-8	19,091	3,995	6,608	5,793	1,755	698	150	92	6-8
9+	2,377	426	685	720	308	153	48	37	9+
<b>किराए का/Rented</b>									
सभी परिवार	4,544	1,206	1,932	1,080	251	53	14	8	All Households
1	253	90	101	48	9	2	1	2	1
2	620	172	292	128	27	0	1	0	2
3	882	253	377	201	42	6	1	2	3
4	1,461	367	622	347	91	26	4	4	4
5	800	199	339	213	37	8	4	0	5
6-8	482	115	185	129	41	10	2	0	6-8
9+	46	10	16	14	4	1	1	0	9+
<b>अन्य कोई/Any Other</b>									
सभी परिवार	1,647	734	670	161	49	25	6	2	All Households
1	145	86	45	10	3	1	0	0	1
2	292	150	109	24	6	2	0	1	2
3	290	129	123	22	10	5	1	0	3
4	432	181	186	49	7	7	1	1	4
5	274	109	117	26	15	5	2	0	5
6-8	189	70	78	27	8	5	1	0	6-8
9+	25	9	12	3	0	0	1	0	9+

ज ज-4 अ.जा.: जनगणना मकानों के स्वामित्व की स्थिति, परिवार में सदस्यों की संख्या और रहने के कमरों की संख्या के अनुसार अनुसूचित जाति के परिवार  
HH-4 SC: SCHEDULED CASTE HOUSEHOLDS BY OWNERSHIP STATUS OF THE CENSUS HOUSES, SIZE OF THE HOUSEHOLD AND NUMBER OF DWELLING ROOMS

1	2	3	4	5	6	7	8	9	1
<b>जिला - तुमकूरु 571/District - Tumkur 571</b>									
<b>नगरीय/Urban</b>									
<b>कुल/Total</b>									
सभी परिवार	17,110	3,225	6,399	4,484	2,143	601	161	97	All Households
1	614	183	284	104	37	3	2	1	1
2	1,640	403	724	351	125	27	5	5	2
3	2,738	510	1,127	706	291	72	24	8	3
4	5,382	900	1,945	1,505	723	227	46	36	4
5	3,499	632	1,280	931	477	126	36	17	5
6-8	2,862	540	932	788	421	120	38	23	6-8
9+	375	57	107	99	69	26	10	7	9+
<b>अपना/Owned</b>									
सभी परिवार	10,404	2,129	3,735	2,626	1,307	403	127	77	All Households
1	405	130	186	66	20	1	1	1	1
2	897	245	372	194	63	17	3	3	2
3	1,492	301	604	355	163	48	14	7	3
4	2,991	541	1,040	778	409	157	39	27	4
5	2,237	452	781	579	304	79	28	14	5
6-8	2,081	413	670	571	299	77	32	19	6-8
9+	301	47	82	83	49	24	10	6	9+
<b>किराए का/Rented</b>									
सभी परिवार	6,139	914	2,414	1,775	796	193	29	18	All Households
1	179	43	80	37	16	2	1	0	1
2	674	133	321	150	57	9	2	2	2
3	1,157	184	480	335	124	24	9	1	3
4	2,215	313	825	697	298	70	5	7	4
5	1,149	140	458	331	166	44	7	3	5
6-8	699	92	229	209	118	42	5	4	6-8
9+	66	9	21	16	17	2	0	1	9+
<b>अन्य कोई/Any Other</b>									
सभी परिवार	567	182	250	83	40	5	5	2	All Households
1	30	10	18	1	1	0	0	0	1
2	69	25	31	7	5	1	0	0	2
3	89	25	43	16	4	0	1	0	3
4	176	46	80	30	16	0	2	2	4
5	113	40	41	21	7	3	1	0	5
6-8	82	35	33	8	4	1	1	0	6-8
9+	8	1	4	0	3	0	0	0	9+

ज ज-4 अ.जा.: जनगणना मकानों के स्वामित्व की स्थिति, परिवार में सदस्यों की संख्या और रहने के कमरों की संख्या के अनुसार अनुसूचित जाति के परिवार  
HH-4 SC: SCHEDULED CASTE HOUSEHOLDS BY OWNERSHIP STATUS OF THE CENSUS HOUSES, SIZE OF THE HOUSEHOLD AND NUMBER OF DWELLING ROOMS

1	2	3	4	5	6	7	8	9	1
<b>जिला - बैंगलुरु 572/District - Bangalore 572</b>									
<b>योग/Total</b>									
<b>कुल/Total</b>									
सभी परिवार	281,233	30,974	124,472	81,068	31,822	8,499	2,424	1,974	All Households
1	8,244	1,577	4,335	1,665	495	108	31	33	1
2	26,891	3,881	13,319	6,578	2,261	587	137	128	2
3	44,757	5,180	20,722	12,581	4,673	1,095	284	222	3
4	83,423	8,907	37,372	24,651	9,200	2,248	603	442	4
5	56,629	5,992	24,865	16,882	6,480	1,656	452	302	5
6-8	52,318	4,886	21,152	16,097	6,955	2,078	619	531	6-8
9+	8,971	551	2,707	2,614	1,758	727	298	316	9+
<b>अपना/Owned</b>									
सभी परिवार	149,552	15,774	63,015	42,796	18,746	5,878	1,840	1,503	All Households
1	3,896	787	2,092	732	192	60	15	18	1
2	11,688	1,734	5,695	2,769	1,024	305	87	74	2
3	20,404	2,363	9,098	5,605	2,356	658	180	144	3
4	41,825	4,387	17,934	12,237	5,083	1,458	425	301	4
5	31,681	3,238	13,399	9,321	3,967	1,163	360	233	5
6-8	33,386	2,889	12,942	10,221	4,750	1,629	507	448	6-8
9+	6,672	376	1,855	1,911	1,374	605	266	285	9+
<b>किराए का/Rented</b>									
सभी परिवार	121,184	12,868	56,624	36,184	12,168	2,392	542	406	All Households
1	3,937	661	2,040	894	274	42	16	10	1
2	14,035	1,810	7,068	3,625	1,166	271	48	47	2
3	22,554	2,440	10,764	6,626	2,159	398	98	69	3
4	38,630	3,937	18,092	11,763	3,837	713	165	123	4
5	22,923	2,318	10,520	7,139	2,350	450	86	60	5
6-8	17,072	1,567	7,392	5,498	2,033	410	102	70	6-8
9+	2,033	135	748	639	349	108	27	27	9+
<b>अन्य कोई/Any Other</b>									
सभी परिवार	10,497	2,332	4,833	2,088	908	229	42	65	All Households
1	411	129	203	39	29	6	0	5	1
2	1,168	337	556	184	71	11	2	7	2
3	1,799	377	860	350	158	39	6	9	3
4	2,968	583	1,346	651	280	77	13	18	4
5	2,025	436	946	422	163	43	6	9	5
6-8	1,860	430	818	378	172	39	10	13	6-8
9+	266	40	104	64	35	14	5	4	9+

ज ज-4 अ.जा.: जनगणना मकानों के स्वामित्व की स्थिति, परिवार में सदस्यों की संख्या और रहने के कमरों की संख्या के अनुसार अनुसूचित जाति के परिवार  
HH-4 SC: SCHEDULED CASTE HOUSEHOLDS BY OWNERSHIP STATUS OF THE CENSUS HOUSES, SIZE OF THE HOUSEHOLD AND NUMBER OF DWELLING ROOMS

1	2	3	4	5	6	7	8	9	1
<b>जिला - बैंगलुरु 572/District - Bangalore 572</b>									
<b>ग्रामीण/Rural</b>									
<b>कुल/Total</b>									
सभी परिवार	43,701	6,929	18,671	12,370	3,984	1,118	374	255	All Households
1	1,576	474	752	283	51	8	1	7	1
2	4,458	1,014	2,144	1,002	224	46	11	17	2
3	6,630	1,182	3,057	1,786	444	112	29	20	3
4	13,273	2,088	5,928	3,769	1,091	278	74	45	4
5	8,299	1,153	3,451	2,488	871	218	77	41	5
6-8	8,070	907	2,965	2,622	1,035	333	134	74	6-8
9+	1,395	111	374	420	268	123	48	51	9+
<b>अपना/Owned</b>									
सभी परिवार	32,130	4,474	13,161	9,546	3,391	1,000	336	222	All Households
1	1,110	326	537	195	38	8	1	5	1
2	2,698	579	1,294	630	147	33	6	9	2
3	4,380	696	1,940	1,249	367	88	24	16	3
4	9,573	1,356	4,118	2,849	909	242	63	36	4
5	6,393	779	2,559	2,005	746	196	70	38	5
6-8	6,709	649	2,384	2,239	928	315	127	67	6-8
9+	1,267	89	329	379	256	118	45	51	9+
<b>किराए का/Rented</b>									
सभी परिवार	9,938	1,744	4,818	2,651	553	109	38	25	All Households
1	371	109	167	82	12	0	0	1	1
2	1,511	311	753	350	74	12	5	6	2
3	1,981	363	997	518	74	22	5	2	3
4	3,241	536	1,624	862	168	33	11	7	4
5	1,605	250	756	450	118	21	7	3	5
6-8	1,129	161	485	354	99	17	7	6	6-8
9+	100	14	36	35	8	4	3	0	9+
<b>अन्य कोई/Any Other</b>									
सभी परिवार	1,633	711	692	173	40	9	0	8	All Households
1	95	39	48	6	1	0	0	1	1
2	249	124	97	22	3	1	0	2	2
3	269	123	120	19	3	2	0	2	3
4	459	196	186	58	14	3	0	2	4
5	301	124	136	33	7	1	0	0	5
6-8	232	97	96	29	8	1	0	1	6-8
9+	28	8	9	6	4	1	0	0	9+

ज ज-4 अ.जा.: जनगणना मकानों के स्वामित्व की स्थिति, परिवार में सदस्यों की संख्या और रहने के कमरों की संख्या के अनुसार अनुसूचित जाति के परिवार  
HH-4 SC: SCHEDULED CASTE HOUSEHOLDS BY OWNERSHIP STATUS OF THE CENSUS HOUSES, SIZE OF THE HOUSEHOLD AND NUMBER OF DWELLING ROOMS

1	2	3	4	5	6	7	8	9	1
<b>जिला - बैंगलुरु 572/District - Bangalore 572</b>									
<b>नगरीय/Urban</b>									
<b>कुल/Total</b>									
सभी परिवार	237,532	24,045	105,801	68,698	27,838	7,381	2,050	1,719	All Households
1	6,668	1,103	3,583	1,382	444	100	30	26	1
2	22,433	2,867	11,175	5,576	2,037	541	126	111	2
3	38,127	3,998	17,665	10,795	4,229	983	255	202	3
4	70,150	6,819	31,444	20,882	8,109	1,970	529	397	4
5	48,330	4,839	21,414	14,394	5,609	1,438	375	261	5
6-8	44,248	3,979	18,187	13,475	5,920	1,745	485	457	6-8
9+	7,576	440	2,333	2,194	1,490	604	250	265	9+
<b>अपना/Owned</b>									
सभी परिवार	117,422	11,300	49,854	33,250	15,355	4,878	1,504	1,281	All Households
1	2,786	461	1,555	537	154	52	14	13	1
2	8,990	1,155	4,401	2,139	877	272	81	65	2
3	16,024	1,667	7,158	4,356	1,989	570	156	128	3
4	32,252	3,031	13,816	9,388	4,174	1,216	362	265	4
5	25,288	2,459	10,840	7,316	3,221	967	290	195	5
6-8	26,677	2,240	10,558	7,982	3,822	1,314	380	381	6-8
9+	5,405	287	1,526	1,532	1,118	487	221	234	9+
<b>किराए का/Rented</b>									
सभी परिवार	111,246	11,124	51,806	33,533	11,615	2,283	504	381	All Households
1	3,566	552	1,873	812	262	42	16	9	1
2	12,524	1,499	6,315	3,275	1,092	259	43	41	2
3	20,573	2,077	9,767	6,108	2,085	376	93	67	3
4	35,389	3,401	16,468	10,901	3,669	680	154	116	4
5	21,318	2,068	9,764	6,689	2,232	429	79	57	5
6-8	15,943	1,406	6,907	5,144	1,934	393	95	64	6-8
9+	1,933	121	712	604	341	104	24	27	9+
<b>अन्य कोई/Any Other</b>									
सभी परिवार	8,864	1,621	4,141	1,915	868	220	42	57	All Households
1	316	90	155	33	28	6	0	4	1
2	919	213	459	162	68	10	2	5	2
3	1,530	254	740	331	155	37	6	7	3
4	2,509	387	1,160	593	266	74	13	16	4
5	1,724	312	810	389	156	42	6	9	5
6-8	1,628	333	722	349	164	38	10	12	6-8
9+	238	32	95	58	31	13	5	4	9+

ज ज-4 अ.जा.: जनगणना मकानों के स्वामित्व की स्थिति, परिवार में सदस्यों की संख्या और रहने के कमरों की संख्या के अनुसार अनुसूचित जाति के परिवार  
HH-4 SC: SCHEDULED CASTE HOUSEHOLDS BY OWNERSHIP STATUS OF THE CENSUS HOUSES, SIZE OF THE HOUSEHOLD AND NUMBER OF DWELLING ROOMS

1	2	3	4	5	6	7	8	9	1
<b>जिला - मंड्या 573/District - Mandya 573</b>									
<b>योग/Total</b>									
<b>कुल/Total</b>									
सभी परिवार	59,889	17,099	26,319	12,034	3,139	901	227	170	All Households
1	2,660	1,243	1,051	278	61	13	8	6	1
2	5,673	2,105	2,507	787	201	53	7	13	2
3	8,855	2,799	4,006	1,550	364	87	29	20	3
4	17,092	4,850	7,927	3,273	764	215	36	27	4
5	12,114	3,133	5,417	2,629	664	175	66	30	5
6-8	11,730	2,672	4,838	2,981	857	263	63	56	6-8
9+	1,765	297	573	536	228	95	18	18	9+
<b>अपना/Owned</b>									
सभी परिवार	53,164	14,892	23,581	10,693	2,814	811	213	160	All Households
1	2,341	1,103	926	238	53	7	8	6	1
2	4,934	1,787	2,240	667	171	49	7	13	2
3	7,675	2,405	3,514	1,319	320	75	25	17	3
4	14,808	4,210	6,934	2,780	648	177	34	25	4
5	10,865	2,752	4,921	2,355	587	161	61	28	5
6-8	10,859	2,364	4,501	2,815	816	249	61	53	6-8
9+	1,682	271	545	519	219	93	17	18	9+
<b>किराए का/Rented</b>									
सभी परिवार	4,684	984	2,101	1,211	289	80	13	6	All Households
1	206	70	93	32	5	6	0	0	1
2	482	133	213	105	28	3	0	0	2
3	830	190	375	211	37	12	4	1	3
4	1,755	338	813	455	109	36	2	2	4
5	867	154	383	246	66	12	4	2	5
6-8	504	96	212	148	36	9	2	1	6-8
9+	40	3	12	14	8	2	1	0	9+
<b>अन्य कोई/Any Other</b>									
सभी परिवार	2,041	1,223	637	130	36	10	1	4	All Households
1	113	70	32	8	3	0	0	0	1
2	257	185	54	15	2	1	0	0	2
3	350	204	117	20	7	0	0	2	3
4	529	302	180	38	7	2	0	0	4
5	382	227	113	28	11	2	1	0	5
6-8	367	212	125	18	5	5	0	2	6-8
9+	43	23	16	3	1	0	0	0	9+



ज ज-4 अ.जा.: जनगणना मकानों के स्वामित्व की स्थिति, परिवार में सदस्यों की संख्या और रहने के कमरों की संख्या के अनुसार अनुसूचित जाति के परिवार  
HH-4 SC: SCHEDULED CASTE HOUSEHOLDS BY OWNERSHIP STATUS OF THE CENSUS HOUSES, SIZE OF THE HOUSEHOLD AND NUMBER OF DWELLING ROOMS

1	2	3	4	5	6	7	8	9	1
<b>जिला - मंड्या 573/District - Mandya 573</b>									
<b>ग्रामीण/Rural</b>									
<b>कुल/Total</b>									
सभी परिवार	50,353	15,235	22,010	9,754	2,376	655	183	140	All Households
1	2,321	1,137	888	223	51	9	7	6	1
2	4,819	1,890	2,099	630	149	37	4	10	2
3	7,427	2,505	3,342	1,217	263	60	22	18	3
4	14,228	4,325	6,611	2,553	544	142	31	22	4
5	10,116	2,761	4,541	2,130	483	123	54	24	5
6-8	9,951	2,355	4,054	2,540	701	204	51	46	6-8
9+	1,491	262	475	461	185	80	14	14	9+
<b>अपना/Owned</b>									
सभी परिवार	47,203	13,859	20,793	9,308	2,295	636	179	133	All Households
1	2,125	1,036	821	201	49	5	7	6	1
2	4,391	1,665	1,956	581	139	36	4	10	2
3	6,833	2,232	3,108	1,144	253	59	21	16	3
4	13,199	3,908	6,180	2,414	514	131	31	21	4
5	9,604	2,553	4,341	2,046	468	121	52	23	5
6-8	9,587	2,208	3,919	2,472	690	204	51	43	6-8
9+	1,464	257	468	450	182	80	13	14	9+
<b>किराए का/Rented</b>									
सभी परिवार	1,974	666	833	384	66	18	4	3	All Households
1	116	48	47	16	1	4	0	0	1
2	247	94	103	40	9	1	0	0	2
3	362	136	152	65	7	1	1	0	3
4	689	221	309	121	26	11	0	1	4
5	331	103	139	74	11	1	2	1	5
6-8	211	62	80	59	9	0	0	1	6-8
9+	18	2	3	9	3	0	1	0	9+
<b>अन्य कोई/Any Other</b>									
सभी परिवार	1,176	710	384	62	15	1	0	4	All Households
1	80	53	20	6	1	0	0	0	1
2	181	131	40	9	1	0	0	0	2
3	232	137	82	8	3	0	0	2	3
4	340	196	122	18	4	0	0	0	4
5	181	105	61	10	4	1	0	0	5
6-8	153	85	55	9	2	0	0	2	6-8
9+	9	3	4	2	0	0	0	0	9+

ज ज-4 अ.जा.: जनगणना मकानों के स्वामित्व की स्थिति, परिवार में सदस्यों की संख्या और रहने के कमरों की संख्या के अनुसार अनुसूचित जाति के परिवार  
HH-4 SC: SCHEDULED CASTE HOUSEHOLDS BY OWNERSHIP STATUS OF THE CENSUS HOUSES, SIZE OF THE HOUSEHOLD AND NUMBER OF DWELLING ROOMS

1	2	3	4	5	6	7	8	9	1
<b>जिला - मंड्या 573/District - Mandya 573</b>									
<b>नगरीय/Urban</b>									
<b>कुल/Total</b>									
सभी परिवार	9,536	1,864	4,309	2,280	763	246	44	30	All Households
1	339	106	163	55	10	4	1	0	1
2	854	215	408	157	52	16	3	3	2
3	1,428	294	664	333	101	27	7	2	3
4	2,864	525	1,316	720	220	73	5	5	4
5	1,998	372	876	499	181	52	12	6	5
6-8	1,779	317	784	441	156	59	12	10	6-8
9+	274	35	98	75	43	15	4	4	9+
<b>अपना/Owned</b>									
सभी परिवार	5,961	1,033	2,788	1,385	519	175	34	27	All Households
1	216	67	105	37	4	2	1	0	1
2	543	122	284	86	32	13	3	3	2
3	842	173	406	175	67	16	4	1	3
4	1,609	302	754	366	134	46	3	4	4
5	1,261	199	580	309	119	40	9	5	5
6-8	1,272	156	582	343	126	45	10	10	6-8
9+	218	14	77	69	37	13	4	4	9+
<b>किराए का/Rented</b>									
सभी परिवार	2,710	318	1,268	827	223	62	9	3	All Households
1	90	22	46	16	4	2	0	0	1
2	235	39	110	65	19	2	0	0	2
3	468	54	223	146	30	11	3	1	3
4	1,066	117	504	334	83	25	2	1	4
5	536	51	244	172	55	11	2	1	5
6-8	293	34	132	89	27	9	2	0	6-8
9+	22	1	9	5	5	2	0	0	9+
<b>अन्य कोई/Any Other</b>									
सभी परिवार	865	513	253	68	21	9	1	0	All Households
1	33	17	12	2	2	0	0	0	1
2	76	54	14	6	1	1	0	0	2
3	118	67	35	12	4	0	0	0	3
4	189	106	58	20	3	2	0	0	4
5	201	122	52	18	7	1	1	0	5
6-8	214	127	70	9	3	5	0	0	6-8
9+	34	20	12	1	1	0	0	0	9+

ज ज-4 अ.जा.: जनगणना मकानों के स्वामित्व की स्थिति, परिवार में सदस्यों की संख्या और रहने के कमरों की संख्या के अनुसार अनुसूचित जाति के परिवार  
HH-4 SC: SCHEDULED CASTE HOUSEHOLDS BY OWNERSHIP STATUS OF THE CENSUS HOUSES, SIZE OF THE HOUSEHOLD AND NUMBER OF DWELLING ROOMS

1	2	3	4	5	6	7	8	9	1
<b>जिला - हासन 574/District - Hassan 574</b>									
<b>योग/Total</b>									
<b>कुल/Total</b>									
सभी परिवार	77,100	20,853	28,026	18,155	6,643	2,401	655	367	All Households
1	3,039	1,194	1,196	510	98	30	6	5	1
2	6,887	2,240	2,691	1,391	380	141	34	10	2
3	10,390	2,900	3,899	2,416	810	271	53	41	3
4	23,209	6,291	8,623	5,425	1,946	663	171	90	4
5	16,597	4,236	5,921	4,082	1,549	565	160	84	5
6-8	15,344	3,656	5,212	3,886	1,650	646	186	108	6-8
9+	1,634	336	484	445	210	85	45	29	9+
<b>अपना/Owned</b>									
सभी परिवार	69,230	19,252	25,313	15,730	5,796	2,175	614	350	All Households
1	2,611	1,074	1,035	399	73	23	5	2	1
2	5,985	2,010	2,358	1,146	309	124	29	9	2
3	8,998	2,613	3,422	1,991	654	235	43	40	3
4	20,534	5,790	7,689	4,592	1,652	573	157	81	4
5	15,087	3,966	5,409	3,581	1,366	527	157	81	5
6-8	14,446	3,477	4,930	3,599	1,540	612	180	108	6-8
9+	1,569	322	470	422	202	81	43	29	9+
<b>किराए का/Rented</b>									
सभी परिवार	5,317	983	1,874	1,687	549	185	23	16	All Households
1	249	55	98	72	15	5	1	3	1
2	535	138	205	139	39	12	1	1	2
3	945	191	330	291	95	31	6	1	3
4	1,968	338	695	624	211	82	10	8	4
5	1,019	165	363	351	112	24	1	3	5
6-8	559	90	171	197	70	29	2	0	6-8
9+	42	6	12	13	7	2	2	0	9+
<b>अन्य कोई/Any Other</b>									
सभी परिवार	2,553	618	839	738	298	41	18	1	All Households
1	179	65	63	39	10	2	0	0	1
2	367	92	128	106	32	5	4	0	2
3	447	96	147	134	61	5	4	0	3
4	707	163	239	209	83	8	4	1	4
5	491	105	149	150	71	14	2	0	5
6-8	339	89	111	90	40	5	4	0	6-8
9+	23	8	2	10	1	2	0	0	9+

ज ज-4 अ.जा.: जनगणना मकानों के स्वामित्व की स्थिति, परिवार में सदस्यों की संख्या और रहने के कमरों की संख्या के अनुसार अनुसूचित जाति के परिवार  
HH-4 SC: SCHEDULED CASTE HOUSEHOLDS BY OWNERSHIP STATUS OF THE CENSUS HOUSES, SIZE OF THE HOUSEHOLD AND NUMBER OF DWELLING ROOMS

1	2	3	4	5	6	7	8	9	1
<b>जिला - हासन 574/District - Hassan 574</b>									
<b>ग्रामीण/Rural</b>									
<b>कुल/Total</b>									
सभी परिवार	67,348	19,182	24,553	15,072	5,565	2,075	584	317	All Households
1	2,690	1,113	1,044	419	85	21	6	2	1
2	6,063	2,054	2,349	1,184	322	117	29	8	2
3	8,936	2,627	3,368	1,959	668	231	44	39	3
4	19,999	5,718	7,477	4,412	1,618	560	145	69	4
5	14,538	3,933	5,206	3,375	1,301	494	152	77	5
6-8	13,698	3,420	4,681	3,343	1,400	583	172	99	6-8
9+	1,424	317	428	380	171	69	36	23	9+
<b>अपना/Owned</b>									
सभी परिवार	63,230	18,211	23,109	13,911	5,147	1,977	561	314	All Households
1	2,419	1,027	937	360	70	18	5	2	1
2	5,499	1,909	2,142	1,030	279	106	25	8	2
3	8,196	2,461	3,103	1,758	584	215	37	38	3
4	18,767	5,444	7,034	4,067	1,490	523	141	68	4
5	13,772	3,761	4,961	3,140	1,207	478	149	76	5
6-8	13,185	3,303	4,510	3,190	1,347	568	168	99	6-8
9+	1,392	306	422	366	170	69	36	23	9+
<b>किराए का/Rented</b>									
सभी परिवार	1,849	462	686	479	149	63	7	3	All Households
1	109	33	47	21	6	1	1	0	1
2	225	64	89	51	14	6	1	0	2
3	336	86	131	73	30	11	4	1	3
4	623	144	235	164	50	29	0	1	4
5	335	90	111	97	29	6	1	1	5
6-8	207	42	68	68	19	10	0	0	6-8
9+	14	3	5	5	1	0	0	0	9+
<b>अन्य कोई/Any Other</b>									
सभी परिवार	2,269	509	758	682	269	35	16	0	All Households
1	162	53	60	38	9	2	0	0	1
2	339	81	118	103	29	5	3	0	2
3	404	80	134	128	54	5	3	0	3
4	609	130	208	181	78	8	4	0	4
5	431	82	134	138	65	10	2	0	5
6-8	306	75	103	85	34	5	4	0	6-8
9+	18	8	1	9	0	0	0	0	9+

ज ज-4 अ.जा.: जनगणना मकानों के स्वामित्व की स्थिति, परिवार में सदस्यों की संख्या और रहने के कमरों की संख्या के अनुसार अनुसूचित जाति के परिवार  
HH-4 SC: SCHEDULED CASTE HOUSEHOLDS BY OWNERSHIP STATUS OF THE CENSUS HOUSES, SIZE OF THE HOUSEHOLD AND NUMBER OF DWELLING ROOMS

1	2	3	4	5	6	7	8	9	1
<b>जिला - हासन 574/District - Hassan 574</b>									
<b>नगरीय/Urban</b>									
<b>कुल/Total</b>									
सभी परिवार	9,752	1,671	3,473	3,083	1,078	326	71	50	All Households
1	349	81	152	91	13	9	0	3	1
2	824	186	342	207	58	24	5	2	2
3	1,454	273	531	457	142	40	9	2	3
4	3,210	573	1,146	1,013	328	103	26	21	4
5	2,059	303	715	707	248	71	8	7	5
6-8	1,646	236	531	543	250	63	14	9	6-8
9+	210	19	56	65	39	16	9	6	9+
<b>अपना/Owned</b>									
सभी परिवार	6,000	1,041	2,204	1,819	649	198	53	36	All Households
1	192	47	98	39	3	5	0	0	1
2	486	101	216	116	30	18	4	1	2
3	802	152	319	233	70	20	6	2	3
4	1,767	346	655	525	162	50	16	13	4
5	1,315	205	448	441	159	49	8	5	5
6-8	1,261	174	420	409	193	44	12	9	6-8
9+	177	16	48	56	32	12	7	6	9+
<b>किराए का/Rented</b>									
सभी परिवार	3,468	521	1,188	1,208	400	122	16	13	All Households
1	140	22	51	51	9	4	0	3	1
2	310	74	116	88	25	6	0	1	2
3	609	105	199	218	65	20	2	0	3
4	1,345	194	460	460	161	53	10	7	4
5	684	75	252	254	83	18	0	2	5
6-8	352	48	103	129	51	19	2	0	6-8
9+	28	3	7	8	6	2	2	0	9+
<b>अन्य कोई/Any Other</b>									
सभी परिवार	284	109	81	56	29	6	2	1	All Households
1	17	12	3	1	1	0	0	0	1
2	28	11	10	3	3	0	1	0	2
3	43	16	13	6	7	0	1	0	3
4	98	33	31	28	5	0	0	1	4
5	60	23	15	12	6	4	0	0	5
6-8	33	14	8	5	6	0	0	0	6-8
9+	5	0	1	1	1	2	0	0	9+

ज ज-4 अ.जा.: जनगणना मकानों के स्वामित्व की स्थिति, परिवार में सदस्यों की संख्या और रहने के कमरों की संख्या के अनुसार अनुसूचित जाति के परिवार  
HH-4 SC: SCHEDULED CASTE HOUSEHOLDS BY OWNERSHIP STATUS OF THE CENSUS HOUSES, SIZE OF THE HOUSEHOLD AND NUMBER OF DWELLING ROOMS

1	2	3	4	5	6	7	8	9	1
जिला - दक्षिण कन्नडा 575/District - Dakshina Kannada 575									
योग/Total									
<b>कुल/Total</b>									
सभी परिवार	30,451	1,355	6,856	9,163	7,056	4,165	1,234	622	All Households
1	1,130	84	457	365	157	51	12	4	1
2	2,561	177	834	856	428	207	41	18	2
3	4,139	214	1,110	1,322	890	441	115	47	3
4	7,414	327	1,674	2,288	1,731	1,042	250	102	4
5	6,807	293	1,505	2,099	1,622	907	261	120	5
6-8	6,906	227	1,134	1,910	1,821	1,197	398	219	6-8
9+	1,494	33	142	323	407	320	157	112	9+
<b>अपना/Owned</b>									
सभी परिवार	27,274	1,160	5,927	8,214	6,492	3,717	1,172	592	All Households
1	931	72	383	307	126	27	12	4	1
2	2,190	148	686	754	377	169	40	16	2
3	3,537	174	928	1,150	774	369	100	42	3
4	6,418	277	1,452	1,970	1,530	869	224	96	4
5	6,246	256	1,320	1,934	1,530	840	251	115	5
6-8	6,518	201	1,031	1,791	1,763	1,131	392	209	6-8
9+	1,434	32	127	308	392	312	153	110	9+
<b>किराए का/Rented</b>									
सभी परिवार	2,156	78	574	728	401	309	49	17	All Households
1	145	5	53	46	22	19	0	0	1
2	264	14	101	83	34	30	0	2	2
3	439	20	120	131	97	56	12	3	3
4	744	20	140	272	158	130	21	3	4
5	346	14	97	123	61	40	9	2	5
6-8	195	4	57	66	25	32	5	6	6-8
9+	23	1	6	7	4	2	2	1	9+
<b>अन्य कोई/Any Other</b>									
सभी परिवार	1,021	117	355	221	163	139	13	13	All Households
1	54	7	21	12	9	5	0	0	1
2	107	15	47	19	17	8	1	0	2
3	163	20	62	41	19	16	3	2	3
4	252	30	82	46	43	43	5	3	4
5	215	23	88	42	31	27	1	3	5
6-8	193	22	46	53	33	34	1	4	6-8
9+	37	0	9	8	11	6	2	1	9+

ज ज-4 अ.जा.: जनगणना मकानों के स्वामित्व की स्थिति, परिवार में सदस्यों की संख्या और रहने के कमरों की संख्या के अनुसार अनुसूचित जाति के परिवार  
HH-4 SC: SCHEDULED CASTE HOUSEHOLDS BY OWNERSHIP STATUS OF THE CENSUS HOUSES, SIZE OF THE HOUSEHOLD AND NUMBER OF DWELLING ROOMS

1	2	3	4	5	6	7	8	9	1
<b>जिला - दक्षिण कन्नडा 575/District - Dakshina Kannada 575</b>									
<b>ग्रामीण/Rural</b>									
<b>कुल/Total</b>									
सभी परिवार	21,454	1,061	4,975	6,580	4,897	2,797	775	369	All Households
1	758	71	302	247	102	26	9	1	1
2	1,758	136	594	603	263	127	27	8	2
3	2,801	170	788	939	558	271	53	22	3
4	5,131	239	1,243	1,601	1,161	662	159	66	4
5	4,964	233	1,117	1,510	1,201	657	174	72	5
6-8	5,066	187	836	1,455	1,342	847	259	140	6-8
9+	976	25	95	225	270	207	94	60	9+
<b>अपना/Owned</b>									
सभी परिवार	20,303	974	4,587	6,296	4,710	2,628	753	355	All Households
1	669	63	272	220	85	19	9	1	1
2	1,633	123	537	573	251	115	27	7	2
3	2,607	156	713	888	533	248	50	19	3
4	4,798	219	1,143	1,518	1,099	606	150	63	4
5	4,746	217	1,036	1,463	1,167	625	168	70	5
6-8	4,897	171	797	1,412	1,314	811	256	136	6-8
9+	953	25	89	222	261	204	93	59	9+
<b>किराए का/Rented</b>									
सभी परिवार	490	20	167	155	71	54	16	7	All Households
1	51	4	15	20	9	3	0	0	1
2	56	4	26	18	2	5	0	1	2
3	101	3	38	31	16	10	2	1	3
4	164	4	45	58	29	20	7	1	4
5	70	4	28	15	9	8	5	1	5
6-8	47	1	15	13	6	7	2	3	6-8
9+	1	0	0	0	0	1	0	0	9+
<b>अन्य कोई/Any Other</b>									
सभी परिवार	661	67	221	129	116	115	6	7	All Households
1	38	4	15	7	8	4	0	0	1
2	69	9	31	12	10	7	0	0	2
3	93	11	37	20	9	13	1	2	3
4	169	16	55	25	33	36	2	2	4
5	148	12	53	32	25	24	1	1	5
6-8	122	15	24	30	22	29	1	1	6-8
9+	22	0	6	3	9	2	1	1	9+

ज ज-4 अ.जा.: जनगणना मकानों के स्वामित्व की स्थिति, परिवार में सदस्यों की संख्या और रहने के कमरों की संख्या के अनुसार अनुसूचित जाति के परिवार  
HH-4 SC: SCHEDULED CASTE HOUSEHOLDS BY OWNERSHIP STATUS OF THE CENSUS HOUSES, SIZE OF THE HOUSEHOLD AND NUMBER OF DWELLING ROOMS

1	2	3	4	5	6	7	8	9	1
<b>जिला - दक्षिण कन्नडा 575/District - Dakshina Kannada 575</b>									
<b>नगरीय/Urban</b>									
<b>कुल/Total</b>									
सभी परिवार	8,997	294	1,881	2,583	2,159	1,368	459	253	All Households
1	372	13	155	118	55	25	3	3	1
2	803	41	240	253	165	80	14	10	2
3	1,338	44	322	383	332	170	62	25	3
4	2,283	88	431	687	570	380	91	36	4
5	1,843	60	388	589	421	250	87	48	5
6-8	1,840	40	298	455	479	350	139	79	6-8
9+	518	8	47	98	137	113	63	52	9+
<b>अपना/Owned</b>									
सभी परिवार	6,971	186	1,340	1,918	1,782	1,089	419	237	All Households
1	262	9	111	87	41	8	3	3	1
2	557	25	149	181	126	54	13	9	2
3	930	18	215	262	241	121	50	23	3
4	1,620	58	309	452	431	263	74	33	4
5	1,500	39	284	471	363	215	83	45	5
6-8	1,621	30	234	379	449	320	136	73	6-8
9+	481	7	38	86	131	108	60	51	9+
<b>किराए का/Rented</b>									
सभी परिवार	1,666	58	407	573	330	255	33	10	All Households
1	94	1	38	26	13	16	0	0	1
2	208	10	75	65	32	25	0	1	2
3	338	17	82	100	81	46	10	2	3
4	580	16	95	214	129	110	14	2	4
5	276	10	69	108	52	32	4	1	5
6-8	148	3	42	53	19	25	3	3	6-8
9+	22	1	6	7	4	1	2	1	9+
<b>अन्य कोई/Any Other</b>									
सभी परिवार	360	50	134	92	47	24	7	6	All Households
1	16	3	6	5	1	1	0	0	1
2	38	6	16	7	7	1	1	0	2
3	70	9	25	21	10	3	2	0	3
4	83	14	27	21	10	7	3	1	4
5	67	11	35	10	6	3	0	2	5
6-8	71	7	22	23	11	5	0	3	6-8
9+	15	0	3	5	2	4	1	0	9+



ज ज-4 अ.जा.: जनगणना मकानों के स्वामित्व की स्थिति, परिवार में सदस्यों की संख्या और रहने के कमरों की संख्या के अनुसार अनुसूचित जाति के परिवार  
HH-4 SC: SCHEDULED CASTE HOUSEHOLDS BY OWNERSHIP STATUS OF THE CENSUS HOUSES, SIZE OF THE HOUSEHOLD AND NUMBER OF DWELLING ROOMS

1	2	3	4	5	6	7	8	9	1
<b>जिला - कोडगु 576/District - Kodagu 576</b>									
<b>योग/Total</b>									
<b>कुल/Total</b>									
सभी परिवार	17,806	792	4,296	6,079	3,517	1,828	738	556	All Households
1	1,052	73	415	368	123	43	14	16	1
2	2,296	136	710	848	363	143	61	35	2
3	2,950	133	758	1,012	595	280	101	71	3
4	5,410	222	1,263	1,903	1,083	568	213	158	4
5	3,492	144	735	1,146	747	422	171	127	5
6-8	2,368	73	375	734	564	343	156	123	6-8
9+	238	11	40	68	42	29	22	26	9+
<b>अपना/Owned</b>									
सभी परिवार	10,799	509	2,000	3,176	2,418	1,531	659	506	All Households
1	618	51	215	215	84	31	10	12	1
2	1,249	84	308	425	229	116	54	33	2
3	1,704	79	323	521	403	227	87	64	3
4	3,218	150	573	979	717	478	184	137	4
5	2,190	90	359	584	533	356	152	116	5
6-8	1,646	48	191	415	424	297	152	119	6-8
9+	174	7	31	37	28	26	20	25	9+
<b>किराए का/Rented</b>									
सभी परिवार	2,187	109	576	904	415	118	42	23	All Households
1	138	10	53	53	16	4	1	1	1
2	326	19	109	130	50	12	4	2	2
3	431	19	117	178	80	26	9	2	3
4	746	35	185	294	157	45	17	13	4
5	348	18	84	152	68	16	8	2	5
6-8	177	6	26	89	37	14	2	3	6-8
9+	21	2	2	8	7	1	1	0	9+
<b>अन्य कोई/Any Other</b>									
सभी परिवार	4,820	174	1,720	1,999	684	179	37	27	All Households
1	296	12	147	100	23	8	3	3	1
2	721	33	293	293	84	15	3	0	2
3	815	35	318	313	112	27	5	5	3
4	1,446	37	505	630	209	45	12	8	4
5	954	36	292	410	146	50	11	9	5
6-8	545	19	158	230	103	32	2	1	6-8
9+	43	2	7	23	7	2	1	1	9+

ज ज-4 अ.जा.: जनगणना मकानों के स्वामित्व की स्थिति, परिवार में सदस्यों की संख्या और रहने के कमरों की संख्या के अनुसार अनुसूचित जाति के परिवार  
HH-4 SC: SCHEDULED CASTE HOUSEHOLDS BY OWNERSHIP STATUS OF THE CENSUS HOUSES, SIZE OF THE HOUSEHOLD AND NUMBER OF DWELLING ROOMS

1	2	3	4	5	6	7	8	9	1
<b>जिला - कोडगु 576/District - Kodagu 576</b>									
<b>ग्रामीण/Rural</b>									
<b>कुल/Total</b>									
सभी परिवार	15,759	667	3,874	5,466	3,056	1,584	634	478	All Households
1	955	66	388	340	105	34	9	13	1
2	2,079	123	654	777	312	126	55	32	2
3	2,560	111	664	893	514	239	76	63	3
4	4,736	188	1,123	1,693	933	484	182	133	4
5	3,111	122	675	1,038	649	368	148	111	5
6-8	2,107	48	334	664	502	307	146	106	6-8
9+	211	9	36	61	41	26	18	20	9+
<b>अपना/Owned</b>									
सभी परिवार	9,699	447	1,830	2,915	2,137	1,352	579	439	All Households
1	570	49	206	203	70	26	7	9	1
2	1,142	79	288	393	198	102	52	30	2
3	1,515	69	291	474	354	201	68	58	3
4	2,872	132	513	894	638	417	159	119	4
5	1,968	77	337	537	469	313	134	101	5
6-8	1,480	35	168	382	381	269	142	103	6-8
9+	152	6	27	32	27	24	17	19	9+
<b>किराए का/Rented</b>									
सभी परिवार	1,474	66	401	635	264	66	25	17	All Households
1	101	6	38	40	13	3	0	1	1
2	246	15	82	103	33	10	1	2	2
3	271	11	75	118	48	13	5	1	3
4	495	20	127	202	100	24	13	9	4
5	228	11	56	107	39	9	4	2	5
6-8	116	2	21	58	24	7	2	2	6-8
9+	17	1	2	7	7	0	0	0	9+
<b>अन्य कोई/Any Other</b>									
सभी परिवार	4,586	154	1,643	1,916	655	166	30	22	All Households
1	284	11	144	97	22	5	2	3	1
2	691	29	284	281	81	14	2	0	2
3	774	31	298	301	112	25	3	4	3
4	1,369	36	483	597	195	43	10	5	4
5	915	34	282	394	141	46	10	8	5
6-8	511	11	145	224	97	31	2	1	6-8
9+	42	2	7	22	7	2	1	1	9+

ज ज-4 अ.जा.: जनगणना मकानों के स्वामित्व की स्थिति, परिवार में सदस्यों की संख्या और रहने के कमरों की संख्या के अनुसार अनुसूचित जाति के परिवार  
HH-4 SC: SCHEDULED CASTE HOUSEHOLDS BY OWNERSHIP STATUS OF THE CENSUS HOUSES, SIZE OF THE HOUSEHOLD AND NUMBER OF DWELLING ROOMS

1	2	3	4	5	6	7	8	9	1
<b>जिला - कोडगु 576/District - Kodagu 576</b>									
<b>नगरीय/Urban</b>									
<b>कुल/Total</b>									
सभी परिवार	2,047	125	422	613	461	244	104	78	All Households
1	97	7	27	28	18	9	5	3	1
2	217	13	56	71	51	17	6	3	2
3	390	22	94	119	81	41	25	8	3
4	674	34	140	210	150	84	31	25	4
5	381	22	60	108	98	54	23	16	5
6-8	261	25	41	70	62	36	10	17	6-8
9+	27	2	4	7	1	3	4	6	9+
<b>अपना/Owned</b>									
सभी परिवार	1,100	62	170	261	281	179	80	67	All Households
1	48	2	9	12	14	5	3	3	1
2	107	5	20	32	31	14	2	3	2
3	189	10	32	47	49	26	19	6	3
4	346	18	60	85	79	61	25	18	4
5	222	13	22	47	64	43	18	15	5
6-8	166	13	23	33	43	28	10	16	6-8
9+	22	1	4	5	1	2	3	6	9+
<b>किराए का/Rented</b>									
सभी परिवार	713	43	175	269	151	52	17	6	All Households
1	37	4	15	13	3	1	1	0	1
2	80	4	27	27	17	2	3	0	2
3	160	8	42	60	32	13	4	1	3
4	251	15	58	92	57	21	4	4	4
5	120	7	28	45	29	7	4	0	5
6-8	61	4	5	31	13	7	0	1	6-8
9+	4	1	0	1	0	1	1	0	9+
<b>अन्य कोई/Any Other</b>									
सभी परिवार	234	20	77	83	29	13	7	5	All Households
1	12	1	3	3	1	3	1	0	1
2	30	4	9	12	3	1	1	0	2
3	41	4	20	12	0	2	2	1	3
4	77	1	22	33	14	2	2	3	4
5	39	2	10	16	5	4	1	1	5
6-8	34	8	13	6	6	1	0	0	6-8
9+	1	0	0	1	0	0	0	0	9+

ज ज-4 अ.जा.: जनगणना मकानों के स्वामित्व की स्थिति, परिवार में सदस्यों की संख्या और रहने के कमरों की संख्या के अनुसार अनुसूचित जाति के परिवार  
HH-4 SC: SCHEDULED CASTE HOUSEHOLDS BY OWNERSHIP STATUS OF THE CENSUS HOUSES, SIZE OF THE HOUSEHOLD AND NUMBER OF DWELLING ROOMS

1	2	3	4	5	6	7	8	9	1
<b>जिला - मैसूरु 577/District - Mysore 577</b>									
<b>योग/Total</b>									
<b>कुल/Total</b>									
सभी परिवार	115,655	30,665	46,428	25,035	8,881	3,091	875	680	All Households
1	4,262	1,832	1,674	526	165	40	11	14	1
2	9,458	3,294	4,083	1,455	441	126	33	26	2
3	15,726	4,489	6,581	3,139	1,064	298	94	61	3
4	33,895	9,209	14,064	7,122	2,399	762	198	141	4
5	25,015	6,253	10,178	5,601	1,951	691	200	141	5
6-8	23,258	5,014	8,663	6,031	2,238	859	243	210	6-8
9+	4,041	574	1,185	1,161	623	315	96	87	9+
<b>अपना/Owned</b>									
सभी परिवार	101,605	28,294	40,702	21,172	7,319	2,680	809	629	All Households
1	3,652	1,637	1,424	421	120	28	10	12	1
2	8,073	2,987	3,439	1,149	343	103	31	21	2
3	13,261	4,053	5,567	2,466	791	240	88	56	3
4	28,970	8,435	12,025	5,756	1,839	616	170	129	4
5	22,342	5,855	9,117	4,826	1,628	606	186	124	5
6-8	21,510	4,777	8,029	5,475	2,010	790	228	201	6-8
9+	3,797	550	1,101	1,079	588	297	96	86	9+
<b>किराए का/Rented</b>									
सभी परिवार	11,741	1,590	4,878	3,440	1,393	348	54	38	All Households
1	483	132	210	95	37	7	1	1	1
2	1,176	225	558	274	91	23	2	3	2
3	2,039	296	855	595	241	46	3	3	3
4	4,174	535	1,755	1,223	502	125	23	11	4
5	2,236	251	911	686	290	73	12	13	5
6-8	1,450	138	533	497	200	62	13	7	6-8
9+	183	13	56	70	32	12	0	0	9+
<b>अन्य कोई/Any Other</b>									
सभी परिवार	2,309	781	848	423	169	63	12	13	All Households
1	127	63	40	10	8	5	0	1	1
2	209	82	86	32	7	0	0	2	2
3	426	140	159	78	32	12	3	2	3
4	751	239	284	143	58	21	5	1	4
5	437	147	150	89	33	12	2	4	5
6-8	298	99	101	59	28	7	2	2	6-8
9+	61	11	28	12	3	6	0	1	9+

ज ज-4 अ.जा.: जनगणना मकानों के स्वामित्व की स्थिति, परिवार में सदस्यों की संख्या और रहने के कमरों की संख्या के अनुसार अनुसूचित जाति के परिवार  
HH-4 SC: SCHEDULED CASTE HOUSEHOLDS BY OWNERSHIP STATUS OF THE CENSUS HOUSES, SIZE OF THE HOUSEHOLD AND NUMBER OF DWELLING ROOMS

1	2	3	4	5	6	7	8	9	1
<b>जिला - मैसूरु 577/District - Mysore 577</b>									
<b>ग्रामीण/Rural</b>									
<b>कुल/Total</b>									
सभी परिवार	82,901	26,853	33,034	15,986	4,570	1,648	441	369	All Households
1	3,256	1,601	1,203	330	84	22	7	9	1
2	6,928	2,872	2,849	899	220	59	16	13	2
3	10,971	3,892	4,555	1,853	469	135	37	30	3
4	23,922	8,119	9,912	4,286	1,108	347	81	69	4
5	17,974	5,491	7,268	3,649	1,012	374	102	78	5
6-8	17,006	4,397	6,386	4,160	1,295	509	139	120	6-8
9+	2,844	481	861	809	382	202	59	50	9+
<b>अपना/Owned</b>									
सभी परिवार	80,190	25,820	31,979	15,519	4,449	1,621	438	364	All Households
1	3,049	1,505	1,128	309	75	16	7	9	1
2	6,616	2,736	2,721	860	211	59	16	13	2
3	10,463	3,698	4,352	1,765	453	130	37	28	3
4	22,996	7,756	9,562	4,125	1,066	339	79	69	4
5	17,551	5,346	7,087	3,576	992	371	102	77	5
6-8	16,716	4,309	6,285	4,088	1,272	506	138	118	6-8
9+	2,799	470	844	796	380	200	59	50	9+
<b>किराए का/Rented</b>									
सभी परिवार	1,810	602	747	361	79	14	3	4	All Households
1	130	59	50	15	5	1	0	0	1
2	220	85	97	31	7	0	0	0	2
3	324	109	135	67	10	1	0	2	3
4	633	222	255	119	27	8	2	0	4
5	285	80	131	56	15	2	0	1	5
6-8	194	42	71	63	14	2	1	1	6-8
9+	24	5	8	10	1	0	0	0	9+
<b>अन्य कोई/Any Other</b>									
सभी परिवार	901	431	308	106	42	13	0	1	All Households
1	77	37	25	6	4	5	0	0	1
2	92	51	31	8	2	0	0	0	2
3	184	85	68	21	6	4	0	0	3
4	293	141	95	42	15	0	0	0	4
5	138	65	50	17	5	1	0	0	5
6-8	96	46	30	9	9	1	0	1	6-8
9+	21	6	9	3	1	2	0	0	9+

ज ज-4 अ.जा.: जनगणना मकानों के स्वामित्व की स्थिति, परिवार में सदस्यों की संख्या और रहने के कमरों की संख्या के अनुसार अनुसूचित जाति के परिवार  
HH-4 SC: SCHEDULED CASTE HOUSEHOLDS BY OWNERSHIP STATUS OF THE CENSUS HOUSES, SIZE OF THE HOUSEHOLD AND NUMBER OF DWELLING ROOMS

1	2	3	4	5	6	7	8	9	1
<b>जिला - मैसूरु 577/District - Mysore 577</b>									
<b>नगरीय/Urban</b>									
<b>कुल/Total</b>									
सभी परिवार	32,754	3,812	13,394	9,049	4,311	1,443	434	311	All Households
1	1,006	231	471	196	81	18	4	5	1
2	2,530	422	1,234	556	221	67	17	13	2
3	4,755	597	2,026	1,286	595	163	57	31	3
4	9,973	1,090	4,152	2,836	1,291	415	117	72	4
5	7,041	762	2,910	1,952	939	317	98	63	5
6-8	6,252	617	2,277	1,871	943	350	104	90	6-8
9+	1,197	93	324	352	241	113	37	37	9+
<b>अपना/Owned</b>									
सभी परिवार	21,415	2,474	8,723	5,653	2,870	1,059	371	265	All Households
1	603	132	296	112	45	12	3	3	1
2	1,457	251	718	289	132	44	15	8	2
3	2,798	355	1,215	701	338	110	51	28	3
4	5,974	679	2,463	1,631	773	277	91	60	4
5	4,791	509	2,030	1,250	636	235	84	47	5
6-8	4,794	468	1,744	1,387	738	284	90	83	6-8
9+	998	80	257	283	208	97	37	36	9+
<b>किराए का/Rented</b>									
सभी परिवार	9,931	988	4,131	3,079	1,314	334	51	34	All Households
1	353	73	160	80	32	6	1	1	1
2	956	140	461	243	84	23	2	3	2
3	1,715	187	720	528	231	45	3	1	3
4	3,541	313	1,500	1,104	475	117	21	11	4
5	1,951	171	780	630	275	71	12	12	5
6-8	1,256	96	462	434	186	60	12	6	6-8
9+	159	8	48	60	31	12	0	0	9+
<b>अन्य कोई/Any Other</b>									
सभी परिवार	1,408	350	540	317	127	50	12	12	All Households
1	50	26	15	4	4	0	0	1	1
2	117	31	55	24	5	0	0	2	2
3	242	55	91	57	26	8	3	2	3
4	458	98	189	101	43	21	5	1	4
5	299	82	100	72	28	11	2	4	5
6-8	202	53	71	50	19	6	2	1	6-8
9+	40	5	19	9	2	4	0	1	9+

ज ज-4 अ.जा.: जनगणना मकानों के स्वामित्व की स्थिति, परिवार में सदस्यों की संख्या और रहने के कमरों की संख्या के अनुसार अनुसूचित जाति के परिवार  
 HH-4 SC: SCHEDULED CASTE HOUSEHOLDS BY OWNERSHIP STATUS OF THE CENSUS HOUSES, SIZE OF THE HOUSEHOLD AND NUMBER OF DWELLING ROOMS

1	2	3	4	5	6	7	8	9	1
<b>जिला - चामाराजानगर 578/District - Chamarajanagar 578</b>									
<b>योग/Total</b>									
<b>कुल/Total</b>									
सभी परिवार	57,903	15,631	24,466	12,905	3,385	1,091	252	173	All Households
1	2,449	1,052	1,034	284	61	12	2	4	1
2	5,294	1,852	2,299	872	181	63	12	15	2
3	8,122	2,408	3,595	1,618	374	90	21	16	3
4	15,925	4,488	6,964	3,386	785	223	49	30	4
5	12,552	3,126	5,372	2,955	775	242	47	35	5
6-8	11,695	2,397	4,664	3,232	932	337	84	49	6-8
9+	1,866	308	538	558	277	124	37	24	9+
<b>अपना/Owned</b>									
सभी परिवार	54,478	14,706	23,064	12,062	3,195	1,050	240	161	All Households
1	2,263	984	963	250	51	10	1	4	1
2	4,917	1,730	2,133	803	167	58	12	14	2
3	7,595	2,261	3,377	1,493	346	84	19	15	3
4	14,724	4,198	6,447	3,079	718	209	45	28	4
5	11,886	2,943	5,117	2,780	740	233	43	30	5
6-8	11,269	2,295	4,496	3,114	901	333	84	46	6-8
9+	1,824	295	531	543	272	123	36	24	9+
<b>किराए का/Rented</b>									
सभी परिवार	2,538	537	1,079	734	139	27	12	10	All Households
1	111	39	43	23	4	1	1	0	1
2	239	62	112	55	7	3	0	0	2
3	386	88	162	111	19	3	2	1	3
4	947	181	423	274	53	10	4	2	4
5	504	108	201	153	27	6	4	5	5
6-8	319	54	132	103	25	3	0	2	6-8
9+	32	5	6	15	4	1	1	0	9+
<b>अन्य कोई/Any Other</b>									
सभी परिवार	887	388	323	109	51	14	0	2	All Households
1	75	29	28	11	6	1	0	0	1
2	138	60	54	14	7	2	0	1	2
3	141	59	56	14	9	3	0	0	3
4	254	109	94	33	14	4	0	0	4
5	162	75	54	22	8	3	0	0	5
6-8	107	48	36	15	6	1	0	1	6-8
9+	10	8	1	0	1	0	0	0	9+

ज ज-4 अ.जा.: जनगणना मकानों के स्वामित्व की स्थिति, परिवार में सदस्यों की संख्या और रहने के कमरों की संख्या के अनुसार अनुसूचित जाति के परिवार  
HH-4 SC: SCHEDULED CASTE HOUSEHOLDS BY OWNERSHIP STATUS OF THE CENSUS HOUSES, SIZE OF THE HOUSEHOLD AND NUMBER OF DWELLING ROOMS

1	2	3	4	5	6	7	8	9	1
<b>जिला - चामाराजानगर 578/District - Chamarajanagar 578</b>									
<b>ग्रामीण/Rural</b>									
<b>कुल/Total</b>									
सभी परिवार	49,951	13,885	21,192	10,776	2,818	922	213	145	All Households
1	2,157	945	901	244	54	8	1	4	1
2	4,600	1,632	1,994	746	152	56	10	10	2
3	6,952	2,124	3,096	1,313	311	78	16	14	3
4	13,674	4,015	6,015	2,741	651	185	40	27	4
5	10,782	2,750	4,632	2,487	647	199	38	29	5
6-8	10,175	2,143	4,081	2,770	775	290	75	41	6-8
9+	1,611	276	473	475	228	106	33	20	9+
<b>अपना/Owned</b>									
सभी परिवार	48,295	13,324	20,497	10,483	2,744	903	209	135	All Households
1	2,050	901	860	228	48	8	1	4	1
2	4,382	1,561	1,889	714	146	53	10	9	2
3	6,712	2,033	3,004	1,273	298	75	16	13	3
4	13,148	3,844	5,778	2,655	629	178	38	26	4
5	10,460	2,640	4,508	2,423	632	195	37	25	5
6-8	9,953	2,075	3,988	2,724	765	288	75	38	6-8
9+	1,590	270	470	466	226	106	32	20	9+
<b>किराए का/Rented</b>									
सभी परिवार	1,056	291	465	231	44	13	4	8	All Households
1	54	24	19	9	2	0	0	0	1
2	110	30	55	22	2	1	0	0	2
3	149	49	60	31	7	1	0	1	3
4	361	97	171	70	14	6	2	1	4
5	218	57	90	52	10	4	1	4	5
6-8	150	33	68	38	8	1	0	2	6-8
9+	14	1	2	9	1	0	1	0	9+
<b>अन्य कोई/Any Other</b>									
सभी परिवार	600	270	230	62	30	6	0	2	All Households
1	53	20	22	7	4	0	0	0	1
2	108	41	50	10	4	2	0	1	2
3	91	42	32	9	6	2	0	0	3
4	165	74	66	16	8	1	0	0	4
5	104	53	34	12	5	0	0	0	5
6-8	72	35	25	8	2	1	0	1	6-8
9+	7	5	1	0	1	0	0	0	9+



ज ज-4 अ.जा.: जनगणना मकानों के स्वामित्व की स्थिति, परिवार में सदस्यों की संख्या और रहने के कमरों की संख्या के अनुसार अनुसूचित जाति के परिवार  
HH-4 SC: SCHEDULED CASTE HOUSEHOLDS BY OWNERSHIP STATUS OF THE CENSUS HOUSES, SIZE OF THE HOUSEHOLD AND NUMBER OF DWELLING ROOMS

1	2	3	4	5	6	7	8	9	1
<b>जिला - चामाराजानगर 578/District - Chamarajanagar 578</b>									
<b>नगरीय/Urban</b>									
<b>कुल/Total</b>									
सभी परिवार	7,952	1,746	3,274	2,129	567	169	39	28	All Households
1	292	107	133	40	7	4	1	0	1
2	694	220	305	126	29	7	2	5	2
3	1,170	284	499	305	63	12	5	2	3
4	2,251	473	949	645	134	38	9	3	4
5	1,770	376	740	468	128	43	9	6	5
6-8	1,520	254	583	462	157	47	9	8	6-8
9+	255	32	65	83	49	18	4	4	9+
<b>अपना/Owned</b>									
सभी परिवार	6,183	1,382	2,567	1,579	451	147	31	26	All Households
1	213	83	103	22	3	2	0	0	1
2	535	169	244	89	21	5	2	5	2
3	883	228	373	220	48	9	3	2	3
4	1,576	354	669	424	89	31	7	2	4
5	1,426	303	609	357	108	38	6	5	5
6-8	1,316	220	508	390	136	45	9	8	6-8
9+	234	25	61	77	46	17	4	4	9+
<b>किराए का/Rented</b>									
सभी परिवार	1,482	246	614	503	95	14	8	2	All Households
1	57	15	24	14	2	1	1	0	1
2	129	32	57	33	5	2	0	0	2
3	237	39	102	80	12	2	2	0	3
4	586	84	252	204	39	4	2	1	4
5	286	51	111	101	17	2	3	1	5
6-8	169	21	64	65	17	2	0	0	6-8
9+	18	4	4	6	3	1	0	0	9+
<b>अन्य कोई/Any Other</b>									
सभी परिवार	287	118	93	47	21	8	0	0	All Households
1	22	9	6	4	2	1	0	0	1
2	30	19	4	4	3	0	0	0	2
3	50	17	24	5	3	1	0	0	3
4	89	35	28	17	6	3	0	0	4
5	58	22	20	10	3	3	0	0	5
6-8	35	13	11	7	4	0	0	0	6-8
9+	3	3	0	0	0	0	0	0	9+

ज ज-4 अ.जा.: जनगणना मकानों के स्वामित्व की स्थिति, परिवार में सदस्यों की संख्या और रहने के कमरों की संख्या के अनुसार अनुसूचित जाति के परिवार  
HH-4 SC: SCHEDULED CASTE HOUSEHOLDS BY OWNERSHIP STATUS OF THE CENSUS HOUSES, SIZE OF THE HOUSEHOLD AND NUMBER OF DWELLING ROOMS

1	2	3	4	5	6	7	8	9	1
<b>जिला - गुलबर्गा 579/District - Gulbarga 579</b>									
<b>योग/Total</b>									
<b>कुल/Total</b>									
सभी परिवार	114,499	5,660	48,385	38,384	12,507	5,825	1,837	1,901	All Households
1	2,992	254	1,930	598	135	54	10	11	1
2	7,356	468	4,368	1,878	410	154	32	46	2
3	9,784	571	5,234	2,830	733	247	87	82	3
4	15,915	816	7,550	5,034	1,471	622	209	213	4
5	22,289	1,152	9,957	7,517	2,198	885	302	278	5
6-8	43,700	1,929	16,591	16,037	5,284	2,444	715	700	6-8
9+	12,463	470	2,755	4,490	2,276	1,419	482	571	9+
<b>अपना/Owned</b>									
सभी परिवार	101,471	5,173	42,558	34,554	10,622	5,188	1,643	1,733	All Households
1	2,535	218	1,651	523	90	40	7	6	1
2	6,127	409	3,618	1,607	316	120	27	30	2
3	8,117	496	4,373	2,373	539	195	69	72	3
4	13,393	729	6,416	4,294	1,104	496	169	185	4
5	19,304	1,058	8,721	6,561	1,731	728	263	242	5
6-8	40,038	1,808	15,146	14,886	4,661	2,240	652	645	6-8
9+	11,957	455	2,633	4,310	2,181	1,369	456	553	9+
<b>किराए का/Rented</b>									
सभी परिवार	11,372	318	5,082	3,510	1,577	555	179	151	All Households
1	336	22	217	57	24	10	2	4	1
2	1,080	43	675	247	68	29	3	15	2
3	1,485	52	779	431	157	42	15	9	3
4	2,249	60	1,005	693	312	116	38	25	4
5	2,635	61	1,088	881	402	137	35	31	5
6-8	3,175	73	1,228	1,050	533	179	61	51	6-8
9+	412	7	90	151	81	42	25	16	9+
<b>अन्य कोई/Any Other</b>									
सभी परिवार	1,656	169	745	320	308	82	15	17	All Households
1	121	14	62	18	21	4	1	1	1
2	149	16	75	24	26	5	2	1	2
3	182	23	82	26	37	10	3	1	3
4	273	27	129	47	55	10	2	3	4
5	350	33	148	75	65	20	4	5	5
6-8	487	48	217	101	90	25	2	4	6-8
9+	94	8	32	29	14	8	1	2	9+

ज ज-4 अ.जा.: जनगणना मकानों के स्वामित्व की स्थिति, परिवार में सदस्यों की संख्या और रहने के कमरों की संख्या के अनुसार अनुसूचित जाति के परिवार  
HH-4 SC: SCHEDULED CASTE HOUSEHOLDS BY OWNERSHIP STATUS OF THE CENSUS HOUSES, SIZE OF THE HOUSEHOLD AND NUMBER OF DWELLING ROOMS

1	2	3	4	5	6	7	8	9	1
<b>जिला - गुलबर्गा 579/District - Gulbarga 579</b>									
<b>ग्रामीण/Rural</b>									
<b>कुल/Total</b>									
सभी परिवार	85,193	5,141	39,446	28,287	7,777	3,172	718	652	All Households
1	2,397	239	1,586	451	81	34	2	4	1
2	5,352	422	3,375	1,252	212	59	17	15	2
3	6,770	496	4,021	1,773	336	102	22	20	3
4	10,932	736	5,861	3,313	681	250	48	43	4
5	15,924	1,024	8,072	5,189	1,148	348	81	62	5
6-8	33,514	1,776	14,017	12,426	3,458	1,359	256	222	6-8
9+	10,304	448	2,514	3,883	1,861	1,020	292	286	9+
<b>अपना/Owned</b>									
सभी परिवार	81,258	4,842	37,101	27,426	7,470	3,077	698	644	All Households
1	2,174	210	1,438	422	71	28	1	4	1
2	4,927	383	3,090	1,184	194	48	14	14	2
3	6,269	451	3,683	1,692	311	92	20	20	3
4	10,236	681	5,428	3,177	627	237	44	42	4
5	15,067	977	7,578	4,989	1,063	326	75	59	5
6-8	32,452	1,703	13,435	12,145	3,362	1,333	253	221	6-8
9+	10,133	437	2,449	3,817	1,842	1,013	291	284	9+
<b>किराए का/Rented</b>									
सभी परिवार	2,912	165	1,724	683	253	72	10	5	All Households
1	137	15	96	17	5	4	0	0	1
2	329	24	220	57	16	10	1	1	2
3	383	25	264	69	18	6	1	0	3
4	524	31	320	115	46	9	3	0	4
5	658	25	375	161	76	17	2	2	5
6-8	770	40	410	218	76	22	3	1	6-8
9+	111	5	39	46	16	4	0	1	9+
<b>अन्य कोई/Any Other</b>									
सभी परिवार	1,023	134	621	178	54	23	10	3	All Households
1	86	14	52	12	5	2	1	0	1
2	96	15	65	11	2	1	2	0	2
3	118	20	74	12	7	4	1	0	3
4	172	24	113	21	8	4	1	1	4
5	199	22	119	39	9	5	4	1	5
6-8	292	33	172	63	20	4	0	0	6-8
9+	60	6	26	20	3	3	1	1	9+

ज ज-4 अ.जा.: जनगणना मकानों के स्वामित्व की स्थिति, परिवार में सदस्यों की संख्या और रहने के कमरों की संख्या के अनुसार अनुसूचित जाति के परिवार  
HH-4 SC: SCHEDULED CASTE HOUSEHOLDS BY OWNERSHIP STATUS OF THE CENSUS HOUSES, SIZE OF THE HOUSEHOLD AND NUMBER OF DWELLING ROOMS

1	2	3	4	5	6	7	8	9	1
<b>जिला - गुलबर्गा 579/District - Gulbarga 579</b>									
<b>नगरीय/Urban</b>									
<b>कुल/Total</b>									
सभी परिवार	29,306	519	8,939	10,097	4,730	2,653	1,119	1,249	All Households
1	595	15	344	147	54	20	8	7	1
2	2,004	46	993	626	198	95	15	31	2
3	3,014	75	1,213	1,057	397	145	65	62	3
4	4,983	80	1,689	1,721	790	372	161	170	4
5	6,365	128	1,885	2,328	1,050	537	221	216	5
6-8	10,186	153	2,574	3,611	1,826	1,085	459	478	6-8
9+	2,159	22	241	607	415	399	190	285	9+
<b>अपना/Owned</b>									
सभी परिवार	20,213	331	5,457	7,128	3,152	2,111	945	1,089	All Households
1	361	8	213	101	19	12	6	2	1
2	1,200	26	528	423	122	72	13	16	2
3	1,848	45	690	681	228	103	49	52	3
4	3,157	48	988	1,117	477	259	125	143	4
5	4,237	81	1,143	1,572	668	402	188	183	5
6-8	7,586	105	1,711	2,741	1,299	907	399	424	6-8
9+	1,824	18	184	493	339	356	165	269	9+
<b>किराए का/Rented</b>									
सभी परिवार	8,460	153	3,358	2,827	1,324	483	169	146	All Households
1	199	7	121	40	19	6	2	4	1
2	751	19	455	190	52	19	2	14	2
3	1,102	27	515	362	139	36	14	9	3
4	1,725	29	685	578	266	107	35	25	4
5	1,977	36	713	720	326	120	33	29	5
6-8	2,405	33	818	832	457	157	58	50	6-8
9+	301	2	51	105	65	38	25	15	9+
<b>अन्य कोई/Any Other</b>									
सभी परिवार	633	35	124	142	254	59	5	14	All Households
1	35	0	10	6	16	2	0	1	1
2	53	1	10	13	24	4	0	1	2
3	64	3	8	14	30	6	2	1	3
4	101	3	16	26	47	6	1	2	4
5	151	11	29	36	56	15	0	4	5
6-8	195	15	45	38	70	21	2	4	6-8
9+	34	2	6	9	11	5	0	1	9+

ज ज-4 अ.जा.: जनगणना मकानों के स्वामित्व की स्थिति, परिवार में सदस्यों की संख्या और रहने के कमरों की संख्या के अनुसार अनुसूचित जाति के परिवार  
HH-4 SC: SCHEDULED CASTE HOUSEHOLDS BY OWNERSHIP STATUS OF THE CENSUS HOUSES, SIZE OF THE HOUSEHOLD AND NUMBER OF DWELLING ROOMS

1	2	3	4	5	6	7	8	9	1
<b>जिला - यादगिर 580/District - Yadgir 580</b>									
<b>योग/Total</b>									
<b>कुल/Total</b>									
सभी परिवार	44,983	5,287	21,491	13,052	3,105	1,325	335	388	All Households
1	1,375	219	825	263	33	23	4	8	1
2	2,462	402	1,496	441	76	30	6	11	2
3	3,462	469	1,936	834	140	52	10	21	3
4	5,395	692	2,845	1,376	295	132	22	33	4
5	7,585	937	3,886	2,142	396	143	41	40	5
6-8	17,396	1,920	8,032	5,440	1,234	488	126	156	6-8
9+	7,308	648	2,471	2,556	931	457	126	119	9+
<b>अपना/Owned</b>									
सभी परिवार	41,897	4,867	20,291	12,229	2,719	1,165	285	341	All Households
1	1,207	200	734	225	25	15	2	6	1
2	2,188	359	1,359	390	55	15	3	7	2
3	3,084	407	1,781	728	103	41	8	16	3
4	4,854	616	2,638	1,240	216	107	15	22	4
5	6,942	860	3,655	1,934	312	115	32	34	5
6-8	16,522	1,804	7,733	5,207	1,104	428	108	138	6-8
9+	7,100	621	2,391	2,505	904	444	117	118	9+
<b>किराए का/Rented</b>									
सभी परिवार	2,330	192	890	729	317	130	35	37	All Households
1	126	13	67	30	5	7	2	2	1
2	200	19	96	48	18	13	3	3	2
3	289	25	118	96	35	10	2	3	3
4	415	33	156	122	68	22	5	9	4
5	510	39	179	188	69	22	7	6	5
6-8	645	48	220	207	100	46	10	14	6-8
9+	145	15	54	38	22	10	6	0	9+
<b>अन्य कोई/Any Other</b>									
सभी परिवार	756	228	310	94	69	30	15	10	All Households
1	42	6	24	8	3	1	0	0	1
2	74	24	41	3	3	2	0	1	2
3	89	37	37	10	2	1	0	2	3
4	126	43	51	14	11	3	2	2	4
5	133	38	52	20	15	6	2	0	5
6-8	229	68	79	26	30	14	8	4	6-8
9+	63	12	26	13	5	3	3	1	9+

ज ज-4 अ.जा.: जनगणना मकानों के स्वामित्व की स्थिति, परिवार में सदस्यों की संख्या और रहने के कमरों की संख्या के अनुसार अनुसूचित जाति के परिवार  
HH-4 SC: SCHEDULED CASTE HOUSEHOLDS BY OWNERSHIP STATUS OF THE CENSUS HOUSES, SIZE OF THE HOUSEHOLD AND NUMBER OF DWELLING ROOMS

1	2	3	4	5	6	7	8	9	1
<b>जिला - यादगिर 580/District - Yadgir 580</b>									
<b>ग्रामीण/Rural</b>									
<b>कुल/Total</b>									
सभी परिवार	39,659	4,981	19,668	11,234	2,365	965	204	242	All Households
1	1,213	206	733	223	22	19	3	7	1
2	2,130	370	1,319	356	53	23	3	6	2
3	2,952	429	1,727	651	92	34	5	14	3
4	4,601	648	2,564	1,096	179	86	6	22	4
5	6,629	877	3,577	1,774	273	86	22	20	5
6-8	15,479	1,828	7,420	4,780	938	346	75	92	6-8
9+	6,655	623	2,328	2,354	808	371	90	81	9+
<b>अपना/Owned</b>									
सभी परिवार	38,012	4,689	18,889	10,896	2,238	891	183	226	All Households
1	1,106	189	673	202	19	15	2	6	1
2	1,991	343	1,238	343	48	13	2	4	2
3	2,757	384	1,635	610	84	28	5	11	3
4	4,353	601	2,433	1,056	167	72	5	19	4
5	6,312	822	3,427	1,703	246	77	18	19	5
6-8	14,988	1,747	7,219	4,664	884	322	65	87	6-8
9+	6,505	603	2,264	2,318	790	364	86	80	9+
<b>किराए का/Rented</b>									
सभी परिवार	1,079	154	514	263	79	52	9	8	All Households
1	74	12	40	15	2	3	1	1	1
2	87	15	47	12	3	8	1	1	2
3	127	20	60	35	6	5	0	1	3
4	161	24	88	28	7	12	0	2	4
5	217	30	105	57	16	5	3	1	5
6-8	310	39	131	92	31	13	2	2	6-8
9+	103	14	43	24	14	6	2	0	9+
<b>अन्य कोई/Any Other</b>									
सभी परिवार	568	138	265	75	48	22	12	8	All Households
1	33	5	20	6	1	1	0	0	1
2	52	12	34	1	2	2	0	1	2
3	68	25	32	6	2	1	0	2	3
4	87	23	43	12	5	2	1	1	4
5	100	25	45	14	11	4	1	0	5
6-8	181	42	70	24	23	11	8	3	6-8
9+	47	6	21	12	4	1	2	1	9+

ज ज-4 अ.जा.: जनगणना मकानों के स्वामित्व की स्थिति, परिवार में सदस्यों की संख्या और रहने के कमरों की संख्या के अनुसार अनुसूचित जाति के परिवार  
HH-4 SC: SCHEDULED CASTE HOUSEHOLDS BY OWNERSHIP STATUS OF THE CENSUS HOUSES, SIZE OF THE HOUSEHOLD AND NUMBER OF DWELLING ROOMS

1	2	3	4	5	6	7	8	9	1
<b>जिला - यादगिर 580/District - Yadgir 580</b>									
<b>नगरीय/Urban</b>									
<b>कुल/Total</b>									
सभी परिवार	5,324	306	1,823	1,818	740	360	131	146	All Households
1	162	13	92	40	11	4	1	1	1
2	332	32	177	85	23	7	3	5	2
3	510	40	209	183	48	18	5	7	3
4	794	44	281	280	116	46	16	11	4
5	956	60	309	368	123	57	19	20	5
6-8	1,917	92	612	660	296	142	51	64	6-8
9+	653	25	143	202	123	86	36	38	9+
<b>अपना/Owned</b>									
सभी परिवार	3,885	178	1,402	1,333	481	274	102	115	All Households
1	101	11	61	23	6	0	0	0	1
2	197	16	121	47	7	2	1	3	2
3	327	23	146	118	19	13	3	5	3
4	501	15	205	184	49	35	10	3	4
5	630	38	228	231	66	38	14	15	5
6-8	1,534	57	514	543	220	106	43	51	6-8
9+	595	18	127	187	114	80	31	38	9+
<b>किराए का/Rented</b>									
सभी परिवार	1,251	38	376	466	238	78	26	29	All Households
1	52	1	27	15	3	4	1	1	1
2	113	4	49	36	15	5	2	2	2
3	162	5	58	61	29	5	2	2	3
4	254	9	68	94	61	10	5	7	4
5	293	9	74	131	53	17	4	5	5
6-8	335	9	89	115	69	33	8	12	6-8
9+	42	1	11	14	8	4	4	0	9+
<b>अन्य कोई/Any Other</b>									
सभी परिवार	188	90	45	19	21	8	3	2	All Households
1	9	1	4	2	2	0	0	0	1
2	22	12	7	2	1	0	0	0	2
3	21	12	5	4	0	0	0	0	3
4	39	20	8	2	6	1	1	1	4
5	33	13	7	6	4	2	1	0	5
6-8	48	26	9	2	7	3	0	1	6-8
9+	16	6	5	1	1	2	1	0	9+

ज ज-4 अ.जा.: जनगणना मकानों के स्वामित्व की स्थिति, परिवार में सदस्यों की संख्या और रहने के कमरों की संख्या के अनुसार अनुसूचित जाति के परिवार  
HH-4 SC: SCHEDULED CASTE HOUSEHOLDS BY OWNERSHIP STATUS OF THE CENSUS HOUSES, SIZE OF THE HOUSEHOLD AND NUMBER OF DWELLING ROOMS

1	2	3	4	5	6	7	8	9	1
<b>जिला - कोलार 581/District - Kolar 581</b>									
<b>योग/Total</b>									
<b>कुल/Total</b>									
सभी परिवार	94,872	27,101	34,061	20,905	7,599	3,396	1,005	805	All Households
1	3,636	1,693	1,332	439	104	46	12	10	1
2	8,742	3,233	3,393	1,478	409	142	36	51	2
3	12,643	3,934	4,658	2,631	890	342	96	92	3
4	23,309	6,679	8,581	5,129	1,782	748	215	175	4
5	20,159	5,267	7,236	4,620	1,828	818	229	161	5
6-8	22,359	5,450	7,665	5,555	2,083	1,052	309	245	6-8
9+	4,024	845	1,196	1,053	503	248	108	71	9+
<b>अपना/Owned</b>									
सभी परिवार	76,729	24,225	28,559	15,251	5,185	2,215	704	590	All Households
1	2,996	1,501	1,092	295	68	23	9	8	1
2	6,853	2,788	2,730	960	246	73	15	41	2
3	9,748	3,372	3,720	1,774	552	201	60	69	3
4	18,237	5,874	6,957	3,550	1,132	469	136	119	4
5	16,287	4,805	6,137	3,329	1,224	512	159	121	5
6-8	18,968	5,090	6,806	4,401	1,536	730	231	174	6-8
9+	3,640	795	1,117	942	427	207	94	58	9+
<b>किराए का/Rented</b>									
सभी परिवार	14,700	2,070	4,674	4,599	1,955	990	238	174	All Households
1	500	132	201	113	28	21	3	2	1
2	1,495	304	556	427	127	56	17	8	2
3	2,361	389	798	718	276	131	30	19	3
4	4,189	588	1,396	1,321	537	239	65	43	4
5	3,136	346	927	1,052	486	240	52	33	5
6-8	2,693	268	724	874	442	266	61	58	6-8
9+	326	43	72	94	59	37	10	11	9+
<b>अन्य कोई/Any Other</b>									
सभी परिवार	3,443	806	828	1,055	459	191	63	41	All Households
1	140	60	39	31	8	2	0	0	1
2	394	141	107	91	36	13	4	2	2
3	534	173	140	139	62	10	6	4	3
4	883	217	228	258	113	40	14	13	4
5	736	116	172	239	118	66	18	7	5
6-8	698	92	135	280	105	56	17	13	6-8
9+	58	7	7	17	17	4	4	2	9+



ज ज-4 अ.जा.: जनगणना मकानों के स्वामित्व की स्थिति, परिवार में सदस्यों की संख्या और रहने के कमरों की संख्या के अनुसार अनुसूचित जाति के परिवार  
HH-4 SC: SCHEDULED CASTE HOUSEHOLDS BY OWNERSHIP STATUS OF THE CENSUS HOUSES, SIZE OF THE HOUSEHOLD AND NUMBER OF DWELLING ROOMS

1	2	3	4	5	6	7	8	9	1
<b>जिला - कोलार 581/District - Kolar 581</b>									
<b>ग्रामीण/Rural</b>									
<b>कुल/Total</b>									
सभी परिवार	67,497	24,814	26,343	11,697	2,971	1,028	321	323	All Households
1	2,829	1,578	1,007	203	30	7	1	3	1
2	6,408	2,970	2,519	741	121	28	7	22	2
3	8,739	3,562	3,490	1,295	263	73	19	37	3
4	16,026	6,066	6,454	2,613	588	177	60	68	4
5	13,791	4,804	5,548	2,429	656	220	69	65	5
6-8	16,441	5,043	6,261	3,570	982	383	106	96	6-8
9+	3,263	791	1,064	846	331	140	59	32	9+
<b>अपना/Owned</b>									
सभी परिवार	63,767	23,011	25,000	11,237	2,891	1,003	315	310	All Households
1	2,613	1,439	946	190	27	7	1	3	1
2	5,854	2,665	2,331	691	113	27	6	21	2
3	8,014	3,200	3,213	1,226	255	68	18	34	3
4	14,932	5,552	6,043	2,476	569	170	57	65	4
5	13,222	4,547	5,352	2,338	634	218	68	65	5
6-8	15,943	4,842	6,071	3,490	969	374	106	91	6-8
9+	3,189	766	1,044	826	324	139	59	31	9+
<b>किराए का/Rented</b>									
सभी परिवार	2,533	1,110	953	364	70	23	5	8	All Households
1	136	84	41	9	2	0	0	0	1
2	355	182	129	35	8	1	0	0	2
3	477	209	203	52	6	4	1	2	3
4	772	326	298	119	17	7	3	2	4
5	397	166	134	74	20	2	1	0	5
6-8	334	122	131	59	11	8	0	3	6-8
9+	62	21	17	16	6	1	0	1	9+
<b>अन्य कोई/Any Other</b>									
सभी परिवार	1,197	693	390	96	10	2	1	5	All Households
1	80	55	20	4	1	0	0	0	1
2	199	123	59	15	0	0	1	1	2
3	248	153	74	17	2	1	0	1	3
4	322	188	113	18	2	0	0	1	4
5	172	91	62	17	2	0	0	0	5
6-8	164	79	59	21	2	1	0	2	6-8
9+	12	4	3	4	1	0	0	0	9+

ज ज-4 अ.जा.: जनगणना मकानों के स्वामित्व की स्थिति, परिवार में सदस्यों की संख्या और रहने के कमरों की संख्या के अनुसार अनुसूचित जाति के परिवार  
HH-4 SC: SCHEDULED CASTE HOUSEHOLDS BY OWNERSHIP STATUS OF THE CENSUS HOUSES, SIZE OF THE HOUSEHOLD AND NUMBER OF DWELLING ROOMS

1	2	3	4	5	6	7	8	9	1
<b>जिला - कोलार 581/District - Kolar 581</b>									
<b>नगरीय/Urban</b>									
<b>कुल/Total</b>									
सभी परिवार	27,375	2,287	7,718	9,208	4,628	2,368	684	482	All Households
1	807	115	325	236	74	39	11	7	1
2	2,334	263	874	737	288	114	29	29	2
3	3,904	372	1,168	1,336	627	269	77	55	3
4	7,283	613	2,127	2,516	1,194	571	155	107	4
5	6,368	463	1,688	2,191	1,172	598	160	96	5
6-8	5,918	407	1,404	1,985	1,101	669	203	149	6-8
9+	761	54	132	207	172	108	49	39	9+
<b>अपना/Owned</b>									
सभी परिवार	12,962	1,214	3,559	4,014	2,294	1,212	389	280	All Households
1	383	62	146	105	41	16	8	5	1
2	999	123	399	269	133	46	9	20	2
3	1,734	172	507	548	297	133	42	35	3
4	3,305	322	914	1,074	563	299	79	54	4
5	3,065	258	785	991	590	294	91	56	5
6-8	3,025	248	735	911	567	356	125	83	6-8
9+	451	29	73	116	103	68	35	27	9+
<b>किराए का/Rented</b>									
सभी परिवार	12,167	960	3,721	4,235	1,885	967	233	166	All Households
1	364	48	160	104	26	21	3	2	1
2	1,140	122	427	392	119	55	17	8	2
3	1,884	180	595	666	270	127	29	17	3
4	3,417	262	1,098	1,202	520	232	62	41	4
5	2,739	180	793	978	466	238	51	33	5
6-8	2,359	146	593	815	431	258	61	55	6-8
9+	264	22	55	78	53	36	10	10	9+
<b>अन्य कोई/Any Other</b>									
सभी परिवार	2,246	113	438	959	449	189	62	36	All Households
1	60	5	19	27	7	2	0	0	1
2	195	18	48	76	36	13	3	1	2
3	286	20	66	122	60	9	6	3	3
4	561	29	115	240	111	40	14	12	4
5	564	25	110	222	116	66	18	7	5
6-8	534	13	76	259	103	55	17	11	6-8
9+	46	3	4	13	16	4	4	2	9+

ज ज-4 अ.जा.: जनगणना मकानों के स्वामित्व की स्थिति, परिवार में सदस्यों की संख्या और रहने के कमरों की संख्या के अनुसार अनुसूचित जाति के परिवार  
HH-4 SC: SCHEDULED CASTE HOUSEHOLDS BY OWNERSHIP STATUS OF THE CENSUS HOUSES, SIZE OF THE HOUSEHOLD AND NUMBER OF DWELLING ROOMS

1	2	3	4	5	6	7	8	9	1
<b>जिला - चिक्कबल्लापुरा 582/District - Chikkaballapura 582</b>									
<b>योग/Total</b>									
<b>कुल/Total</b>									
सभी परिवार	68,163	22,557	28,949	12,359	3,047	828	218	205	All Households
1	3,157	1,407	1,412	286	35	4	3	10	1
2	7,246	2,788	3,288	975	141	33	6	15	2
3	9,784	3,414	4,346	1,564	343	66	22	29	3
4	17,439	5,618	7,577	3,183	769	197	55	40	4
5	13,602	4,287	5,708	2,676	654	201	50	26	5
6-8	14,796	4,455	5,912	3,160	879	259	68	63	6-8
9+	2,139	588	706	515	226	68	14	22	9+
<b>अपना/Owned</b>									
सभी परिवार	62,587	20,795	26,672	11,290	2,727	727	193	183	All Households
1	2,819	1,253	1,275	247	31	2	2	9	1
2	6,503	2,497	2,967	875	121	24	5	14	2
3	8,749	3,081	3,905	1,394	278	46	20	25	3
4	15,717	5,142	6,888	2,798	644	165	48	32	4
5	12,626	4,000	5,304	2,480	595	180	46	21	5
6-8	14,095	4,258	5,644	2,993	838	244	58	60	6-8
9+	2,078	564	689	503	220	66	14	22	9+
<b>किराए का/Rented</b>									
सभी परिवार	4,597	1,301	1,905	971	285	92	23	20	All Households
1	239	92	105	37	2	1	1	1	1
2	593	212	263	91	17	8	1	1	2
3	883	254	387	158	59	19	2	4	3
4	1,458	364	587	349	115	30	6	7	4
5	818	225	336	180	49	20	4	4	5
6-8	568	142	215	148	39	12	9	3	6-8
9+	38	12	12	8	4	2	0	0	9+
<b>अन्य कोई/Any Other</b>									
सभी परिवार	979	461	372	98	35	9	2	2	All Households
1	99	62	32	2	2	1	0	0	1
2	150	79	58	9	3	1	0	0	2
3	152	79	54	12	6	1	0	0	3
4	264	112	102	36	10	2	1	1	4
5	158	62	68	16	10	1	0	1	5
6-8	133	55	53	19	2	3	1	0	6-8
9+	23	12	5	4	2	0	0	0	9+

ज ज-4 अ.जा.: जनगणना मकानों के स्वामित्व की स्थिति, परिवार में सदस्यों की संख्या और रहने के कमरों की संख्या के अनुसार अनुसूचित जाति के परिवार  
HH-4 SC: SCHEDULED CASTE HOUSEHOLDS BY OWNERSHIP STATUS OF THE CENSUS HOUSES, SIZE OF THE HOUSEHOLD AND NUMBER OF DWELLING ROOMS

1	2	3	4	5	6	7	8	9	1
<b>जिला - चिक्कबल्लापुरा 582/District - Chikkaballapura 582</b>									
<b>ग्रामीण/Rural</b>									
<b>कुल/Total</b>									
सभी परिवार	60,076	20,555	25,604	10,573	2,404	628	152	160	All Households
1	2,881	1,312	1,285	245	25	3	2	9	1
2	6,541	2,576	2,982	836	107	24	1	15	2
3	8,472	3,075	3,784	1,292	246	41	15	19	3
4	15,142	5,144	6,599	2,620	575	136	37	31	4
5	11,957	3,877	5,054	2,308	512	152	36	18	5
6-8	13,145	4,028	5,257	2,805	740	216	50	49	6-8
9+	1,938	543	643	467	199	56	11	19	9+
<b>अपना/Owned</b>									
सभी परिवार	57,271	19,417	24,443	10,177	2,330	604	146	154	All Households
1	2,644	1,190	1,197	221	24	2	2	8	1
2	6,092	2,379	2,779	794	104	21	1	14	2
3	7,969	2,874	3,561	1,238	227	36	14	19	3
4	14,380	4,835	6,300	2,499	549	132	36	29	4
5	11,481	3,708	4,849	2,226	498	149	34	17	5
6-8	12,802	3,906	5,122	2,738	730	210	48	48	6-8
9+	1,903	525	635	461	198	54	11	19	9+
<b>किराए का/Rented</b>									
सभी परिवार	1,993	723	855	335	53	18	5	4	All Households
1	146	63	58	23	1	0	0	1	1
2	314	126	147	36	2	2	0	1	2
3	378	132	179	45	16	5	1	0	3
4	555	206	221	103	20	4	0	1	4
5	345	115	149	71	6	2	2	0	5
6-8	237	73	96	54	8	3	2	1	6-8
9+	18	8	5	3	0	2	0	0	9+
<b>अन्य कोई/Any Other</b>									
सभी परिवार	812	415	306	61	21	6	1	2	All Households
1	91	59	30	1	0	1	0	0	1
2	135	71	56	6	1	1	0	0	2
3	125	69	44	9	3	0	0	0	3
4	207	103	78	18	6	0	1	1	4
5	131	54	56	11	8	1	0	1	5
6-8	106	49	39	13	2	3	0	0	6-8
9+	17	10	3	3	1	0	0	0	9+

ज ज-4 अ.जा.: जनगणना मकानों के स्वामित्व की स्थिति, परिवार में सदस्यों की संख्या और रहने के कमरों की संख्या के अनुसार अनुसूचित जाति के परिवार  
HH-4 SC: SCHEDULED CASTE HOUSEHOLDS BY OWNERSHIP STATUS OF THE CENSUS HOUSES, SIZE OF THE HOUSEHOLD AND NUMBER OF DWELLING ROOMS

1	2	3	4	5	6	7	8	9	1
<b>जिला - चिक्कबल्लापुरा 582/District - Chikkaballapura 582</b>									
<b>नगरीय/Urban</b>									
<b>कुल/Total</b>									
सभी परिवार	8,087	2,002	3,345	1,786	643	200	66	45	All Households
1	276	95	127	41	10	1	1	1	1
2	705	212	306	139	34	9	5	0	2
3	1,312	339	562	272	97	25	7	10	3
4	2,297	474	978	563	194	61	18	9	4
5	1,645	410	654	368	142	49	14	8	5
6-8	1,651	427	655	355	139	43	18	14	6-8
9+	201	45	63	48	27	12	3	3	9+
<b>अपना/Owned</b>									
सभी परिवार	5,316	1,378	2,229	1,113	397	123	47	29	All Households
1	175	63	78	26	7	0	0	1	1
2	411	118	188	81	17	3	4	0	2
3	780	207	344	156	51	10	6	6	3
4	1,337	307	588	299	95	33	12	3	4
5	1,145	292	455	254	97	31	12	4	5
6-8	1,293	352	522	255	108	34	10	12	6-8
9+	175	39	54	42	22	12	3	3	9+
<b>किराए का/Rented</b>									
सभी परिवार	2,604	578	1,050	636	232	74	18	16	All Households
1	93	29	47	14	1	1	1	0	1
2	279	86	116	55	15	6	1	0	2
3	505	122	208	113	43	14	1	4	3
4	903	158	366	246	95	26	6	6	4
5	473	110	187	109	43	18	2	4	5
6-8	331	69	119	94	31	9	7	2	6-8
9+	20	4	7	5	4	0	0	0	9+
<b>अन्य कोई/Any Other</b>									
सभी परिवार	167	46	66	37	14	3	1	0	All Households
1	8	3	2	1	2	0	0	0	1
2	15	8	2	3	2	0	0	0	2
3	27	10	10	3	3	1	0	0	3
4	57	9	24	18	4	2	0	0	4
5	27	8	12	5	2	0	0	0	5
6-8	27	6	14	6	0	0	1	0	6-8
9+	6	2	2	1	1	0	0	0	9+

ज ज-4 अ.जा.: जनगणना मकानों के स्वामित्व की स्थिति, परिवार में सदस्यों की संख्या और रहने के कमरों की संख्या के अनुसार अनुसूचित जाति के परिवार  
HH-4 SC: SCHEDULED CASTE HOUSEHOLDS BY OWNERSHIP STATUS OF THE CENSUS HOUSES, SIZE OF THE HOUSEHOLD AND NUMBER OF DWELLING ROOMS

1	2	3	4	5	6	7	8	9	1
<b>जिला - बेंगलूरु ग्रामीण 583/District - Bangalore Rural 583</b>									
<b>योग/Total</b>									
<b>कुल/Total</b>									
सभी परिवार	45,807	9,612	19,167	11,748	3,887	1,034	231	128	All Households
1	1,813	618	904	241	40	10	0	0	1
2	4,412	1,251	2,086	828	203	32	7	5	2
3	6,438	1,488	2,855	1,557	401	108	16	13	3
4	12,960	2,774	5,621	3,279	1,012	210	43	21	4
5	8,882	1,709	3,711	2,388	803	202	50	19	5
6-8	9,624	1,565	3,550	2,913	1,127	350	78	41	6-8
9+	1,678	207	440	542	301	122	37	29	9+
<b>अपना/Owned</b>									
सभी परिवार	39,221	8,181	16,128	10,128	3,486	963	221	114	All Households
1	1,526	519	765	200	32	10	0	0	1
2	3,463	1,004	1,613	640	167	29	6	4	2
3	5,193	1,221	2,252	1,267	332	96	15	10	3
4	10,728	2,297	4,631	2,699	861	182	41	17	4
5	7,847	1,516	3,238	2,103	735	193	47	15	5
6-8	8,867	1,434	3,221	2,696	1,067	333	75	41	6-8
9+	1,597	190	408	523	292	120	37	27	9+
<b>किराए का/Rented</b>									
सभी परिवार	5,577	1,082	2,551	1,495	363	65	10	11	All Households
1	222	68	110	37	7	0	0	0	1
2	783	178	398	167	35	3	1	1	2
3	1,072	196	523	276	63	10	1	3	3
4	1,919	377	834	538	140	26	2	2	4
5	905	154	413	266	56	9	3	4	5
6-8	615	97	251	195	54	15	3	0	6-8
9+	61	12	22	16	8	2	0	1	9+
<b>अन्य कोई/Any Other</b>									
सभी परिवार	1,009	349	488	125	38	6	0	3	All Households
1	65	31	29	4	1	0	0	0	1
2	166	69	75	21	1	0	0	0	2
3	173	71	80	14	6	2	0	0	3
4	313	100	156	42	11	2	0	2	4
5	130	39	60	19	12	0	0	0	5
6-8	142	34	78	22	6	2	0	0	6-8
9+	20	5	10	3	1	0	0	1	9+

ज ज-4 अ.जा.: जनगणना मकानों के स्वामित्व की स्थिति, परिवार में सदस्यों की संख्या और रहने के कमरों की संख्या के अनुसार अनुसूचित जाति के परिवार  
HH-4 SC: SCHEDULED CASTE HOUSEHOLDS BY OWNERSHIP STATUS OF THE CENSUS HOUSES, SIZE OF THE HOUSEHOLD AND NUMBER OF DWELLING ROOMS

1	2	3	4	5	6	7	8	9	1
<b>जिला - बेंगलूरु ग्रामीण 583/District - Bangalore Rural 583</b>									
<b>ग्रामीण/Rural</b>									
<b>कुल/Total</b>									
सभी परिवार	39,194	8,342	16,471	9,983	3,215	881	198	104	All Households
1	1,615	557	799	212	37	10	0	0	1
2	3,792	1,085	1,793	715	160	27	7	5	2
3	5,472	1,303	2,437	1,299	324	84	14	11	3
4	10,922	2,387	4,814	2,697	800	173	34	17	4
5	7,607	1,495	3,197	2,021	662	176	42	14	5
6-8	8,324	1,338	3,060	2,559	960	305	68	34	6-8
9+	1,462	177	371	480	272	106	33	23	9+
<b>अपना/Owned</b>									
सभी परिवार	35,180	7,279	14,591	9,133	3,032	858	193	94	All Households
1	1,399	479	702	178	30	10	0	0	1
2	3,145	897	1,482	588	142	26	6	4	2
3	4,684	1,108	2,050	1,134	291	80	13	8	3
4	9,608	2,034	4,194	2,431	737	165	33	14	4
5	6,998	1,348	2,920	1,874	631	173	40	12	5
6-8	7,926	1,248	2,886	2,458	934	298	68	34	6-8
9+	1,420	165	357	470	267	106	33	22	9+
<b>किराए का/Rented</b>									
सभी परिवार	3,248	761	1,532	762	160	19	5	9	All Households
1	159	50	73	30	6	0	0	0	1
2	504	126	249	109	17	1	1	1	2
3	637	130	318	155	28	2	1	3	3
4	1,087	272	507	238	59	8	1	2	4
5	511	115	232	134	23	3	2	2	5
6-8	315	60	141	87	22	5	0	0	6-8
9+	35	8	12	9	5	0	0	1	9+
<b>अन्य कोई/Any Other</b>									
सभी परिवार	766	302	348	88	23	4	0	1	All Households
1	57	28	24	4	1	0	0	0	1
2	143	62	62	18	1	0	0	0	2
3	151	65	69	10	5	2	0	0	3
4	227	81	113	28	4	0	0	1	4
5	98	32	45	13	8	0	0	0	5
6-8	83	30	33	14	4	2	0	0	6-8
9+	7	4	2	1	0	0	0	0	9+

ज ज-4 अ.जा.: जनगणना मकानों के स्वामित्व की स्थिति, परिवार में सदस्यों की संख्या और रहने के कमरों की संख्या के अनुसार अनुसूचित जाति के परिवार  
HH-4 SC: SCHEDULED CASTE HOUSEHOLDS BY OWNERSHIP STATUS OF THE CENSUS HOUSES, SIZE OF THE HOUSEHOLD AND NUMBER OF DWELLING ROOMS

1	2	3	4	5	6	7	8	9	1
<b>जिला - बेंगलूरु ग्रामीण 583/District - Bangalore Rural 583</b>									
<b>नगरीय/Urban</b>									
<b>कुल/Total</b>									
सभी परिवार	6,613	1,270	2,696	1,765	672	153	33	24	All Households
1	198	61	105	29	3	0	0	0	1
2	620	166	293	113	43	5	0	0	2
3	966	185	418	258	77	24	2	2	3
4	2,038	387	807	582	212	37	9	4	4
5	1,275	214	514	367	141	26	8	5	5
6-8	1,300	227	490	354	167	45	10	7	6-8
9+	216	30	69	62	29	16	4	6	9+
<b>अपना/Owned</b>									
सभी परिवार	4,041	902	1,537	995	454	105	28	20	All Households
1	127	40	63	22	2	0	0	0	1
2	318	107	131	52	25	3	0	0	2
3	509	113	202	133	41	16	2	2	3
4	1,120	263	437	268	124	17	8	3	4
5	849	168	318	229	104	20	7	3	5
6-8	941	186	335	238	133	35	7	7	6-8
9+	177	25	51	53	25	14	4	5	9+
<b>किराए का/Rented</b>									
सभी परिवार	2,329	321	1,019	733	203	46	5	2	All Households
1	63	18	37	7	1	0	0	0	1
2	279	52	149	58	18	2	0	0	2
3	435	66	205	121	35	8	0	0	3
4	832	105	327	300	81	18	1	0	4
5	394	39	181	132	33	6	1	2	5
6-8	300	37	110	108	32	10	3	0	6-8
9+	26	4	10	7	3	2	0	0	9+
<b>अन्य कोई/Any Other</b>									
सभी परिवार	243	47	140	37	15	2	0	2	All Households
1	8	3	5	0	0	0	0	0	1
2	23	7	13	3	0	0	0	0	2
3	22	6	11	4	1	0	0	0	3
4	86	19	43	14	7	2	0	1	4
5	32	7	15	6	4	0	0	0	5
6-8	59	4	45	8	2	0	0	0	6-8
9+	13	1	8	2	1	0	0	1	9+



ज ज-4 अ.जा.: जनगणना मकानों के स्वामित्व की स्थिति, परिवार में सदस्यों की संख्या और रहने के कमरों की संख्या के अनुसार अनुसूचित जाति के परिवार  
HH-4 SC: SCHEDULED CASTE HOUSEHOLDS BY OWNERSHIP STATUS OF THE CENSUS HOUSES, SIZE OF THE HOUSEHOLD AND NUMBER OF DWELLING ROOMS

1	2	3	4	5	6	7	8	9	1
<b>जिला - रामनगरा 584/District - Ramanagara 584</b>									
<b>योग/Total</b>									
<b>कुल/Total</b>									
सभी परिवार	47,367	12,086	20,877	10,652	2,811	685	177	79	All Households
1	2,494	1,016	1,102	296	60	11	7	2	1
2	4,620	1,433	2,250	748	154	27	3	5	2
3	6,948	1,879	3,302	1,363	318	64	13	9	3
4	13,577	3,600	6,204	2,907	684	123	41	18	4
5	9,308	2,131	4,091	2,305	565	168	34	14	5
6-8	9,087	1,819	3,512	2,637	819	221	61	18	6-8
9+	1,333	208	416	396	211	71	18	13	9+
<b>अपना/Owned</b>									
सभी परिवार	41,483	10,503	18,053	9,486	2,572	645	155	69	All Households
1	2,208	905	974	264	52	11	2	0	1
2	3,983	1,241	1,909	662	141	23	3	4	2
3	5,921	1,602	2,801	1,158	282	61	11	6	3
4	11,591	3,080	5,252	2,487	608	111	35	18	4
5	8,217	1,874	3,562	2,064	515	161	29	12	5
6-8	8,326	1,617	3,178	2,474	772	209	59	17	6-8
9+	1,237	184	377	377	202	69	16	12	9+
<b>किराए का/Rented</b>									
सभी परिवार	4,726	1,133	2,287	1,034	214	33	17	8	All Households
1	206	77	92	24	7	0	4	2	1
2	490	133	260	79	13	4	0	1	2
3	853	202	419	190	34	3	2	3	3
4	1,679	395	814	385	71	9	5	0	4
5	882	185	437	206	42	6	4	2	5
6-8	560	130	243	136	41	9	1	0	6-8
9+	56	11	22	14	6	2	1	0	9+
<b>अन्य कोई/Any Other</b>									
सभी परिवार	1,158	450	537	132	25	7	5	2	All Households
1	80	34	36	8	1	0	1	0	1
2	147	59	81	7	0	0	0	0	2
3	174	75	82	15	2	0	0	0	3
4	307	125	138	35	5	3	1	0	4
5	209	72	92	35	8	1	1	0	5
6-8	201	72	91	27	6	3	1	1	6-8
9+	40	13	17	5	3	0	1	1	9+

ज ज-4 अ.जा.: जनगणना मकानों के स्वामित्व की स्थिति, परिवार में सदस्यों की संख्या और रहने के कमरों की संख्या के अनुसार अनुसूचित जाति के परिवार  
HH-4 SC: SCHEDULED CASTE HOUSEHOLDS BY OWNERSHIP STATUS OF THE CENSUS HOUSES, SIZE OF THE HOUSEHOLD AND NUMBER OF DWELLING ROOMS

1	2	3	4	5	6	7	8	9	1
<b>जिला - रामनगरा 584/District - Ramanagara 584</b>									
<b>ग्रामीण/Rural</b>									
<b>कुल/Total</b>									
सभी परिवार	38,861	10,642	16,700	8,485	2,275	541	153	65	All Households
1	2,228	944	960	253	53	10	7	1	1
2	3,872	1,274	1,837	604	128	22	3	4	2
3	5,631	1,654	2,594	1,058	252	55	10	8	3
4	10,978	3,149	4,893	2,243	543	99	37	14	4
5	7,528	1,852	3,204	1,847	444	137	32	12	5
6-8	7,506	1,583	2,859	2,149	687	165	49	14	6-8
9+	1,118	186	353	331	168	53	15	12	9+
<b>अपना/Owned</b>									
सभी परिवार	36,055	9,639	15,401	8,100	2,193	528	136	58	All Households
1	2,045	861	884	239	49	10	2	0	1
2	3,526	1,143	1,659	571	125	21	3	4	2
3	5,151	1,480	2,375	988	239	54	10	5	3
4	10,092	2,835	4,488	2,110	518	95	32	14	4
5	7,048	1,697	2,969	1,776	431	136	28	11	5
6-8	7,127	1,454	2,696	2,091	665	160	48	13	6-8
9+	1,066	169	330	325	166	52	13	11	9+
<b>किराए का/Rented</b>									
सभी परिवार	1,839	597	842	307	66	9	13	5	All Households
1	110	51	44	7	3	0	4	1	1
2	209	76	100	29	3	1	0	0	2
3	340	108	150	65	13	1	0	3	3
4	629	200	294	108	21	2	4	0	4
5	324	94	162	53	9	1	4	1	5
6-8	208	63	85	40	17	3	0	0	6-8
9+	19	5	7	5	0	1	1	0	9+
<b>अन्य कोई/Any Other</b>									
सभी परिवार	967	406	457	78	16	4	4	2	All Households
1	73	32	32	7	1	0	1	0	1
2	137	55	78	4	0	0	0	0	2
3	140	66	69	5	0	0	0	0	3
4	257	114	111	25	4	2	1	0	4
5	156	61	73	18	4	0	0	0	5
6-8	171	66	78	18	5	2	1	1	6-8
9+	33	12	16	1	2	0	1	1	9+

ज ज-4 अ.जा.: जनगणना मकानों के स्वामित्व की स्थिति, परिवार में सदस्यों की संख्या और रहने के कमरों की संख्या के अनुसार अनुसूचित जाति के परिवार  
HH-4 SC: SCHEDULED CASTE HOUSEHOLDS BY OWNERSHIP STATUS OF THE CENSUS HOUSES, SIZE OF THE HOUSEHOLD AND NUMBER OF DWELLING ROOMS

1	2	3	4	5	6	7	8	9	1
<b>जिला - रामनगरा 584/District - Ramanagara 584</b>									
<b>नगरीय/Urban</b>									
<b>कुल/Total</b>									
सभी परिवार	8,506	1,444	4,177	2,167	536	144	24	14	All Households
1	266	72	142	43	7	1	0	1	1
2	748	159	413	144	26	5	0	1	2
3	1,317	225	708	305	66	9	3	1	3
4	2,599	451	1,311	664	141	24	4	4	4
5	1,780	279	887	458	121	31	2	2	5
6-8	1,581	236	653	488	132	56	12	4	6-8
9+	215	22	63	65	43	18	3	1	9+
<b>अपना/Owned</b>									
सभी परिवार	5,428	864	2,652	1,386	379	117	19	11	All Households
1	163	44	90	25	3	1	0	0	1
2	457	98	250	91	16	2	0	0	2
3	770	122	426	170	43	7	1	1	3
4	1,499	245	764	377	90	16	3	4	4
5	1,169	177	593	288	84	25	1	1	5
6-8	1,199	163	482	383	107	49	11	4	6-8
9+	171	15	47	52	36	17	3	1	9+
<b>किराए का/Rented</b>									
सभी परिवार	2,887	536	1,445	727	148	24	4	3	All Households
1	96	26	48	17	4	0	0	1	1
2	281	57	160	50	10	3	0	1	2
3	513	94	269	125	21	2	2	0	3
4	1,050	195	520	277	50	7	1	0	4
5	558	91	275	153	33	5	0	1	5
6-8	352	67	158	96	24	6	1	0	6-8
9+	37	6	15	9	6	1	0	0	9+
<b>अन्य कोई/Any Other</b>									
सभी परिवार	191	44	80	54	9	3	1	0	All Households
1	7	2	4	1	0	0	0	0	1
2	10	4	3	3	0	0	0	0	2
3	34	9	13	10	2	0	0	0	3
4	50	11	27	10	1	1	0	0	4
5	53	11	19	17	4	1	1	0	5
6-8	30	6	13	9	1	1	0	0	6-8
9+	7	1	1	4	1	0	0	0	9+

## सारणी के बारे में

ज.ज.—5 अ.जा. : प्रति परिवार में विवाहित दम्पतियों की संख्या और रहने के कमरों की संख्या के अनुसार अनुसूचित जाति के परिवार

प्रस्तुतीकरण का स्तर: भारत/राज्य/जिला

2001 की जनगणना की तदनुसूची सारणी: ज-7 अ.जा.

इस सारणी में विवाहित दम्पतियों की संख्या और परिवार के पास उपलब्ध रहने के कमरों की संख्या के अनुसार परिवारों का परस्पर वर्गीकरण दिया गया है। सारणी व्यापक रूप से जनगणना 2001 की सारणी ज-7 के अनुरूप है, केवल इस तथ्य को छोड़कर कि उन विवाहित दम्पतियों की संख्या जिसके पास अलग-अलग शयन कक्ष हों, के बारे में जानकारी जनगणना 2011 में एकत्र नहीं की गई है। इस सारणी में आंकड़े योग, ग्रामीण और नगरीय क्षेत्रों के लिए अलग-अलग दिए गए हैं।

सभी आंकड़े इलैक्ट्रॉनिक फार्मेट में भी उपलब्ध होंगे।

## About the Table

HH-5 SC : Scheduled Caste households by number of married couples per household and number of dwelling rooms.

Level of presentation: India/State/District

Corresponding Table of 2001 Census: H-7 SC

This table gives the cross-classification of households by the number of married couples and the number of dwelling rooms available with the household. The table broadly corresponds Table H-7 of 2001 Census except the fact that the information on the 'number of married couples having independent sleeping rooms' has not been collected in 2011 Census. The data in this table are presented separately for total, rural and urban areas.

All data will be available in electronic format also.



**ज ज-5 अ.जा.: प्रति परिवार में विवाहित दम्पतियों की संख्या और रहने के कमरों की संख्या के अनुसार अनुसूचित जाति के परिवार**  
**HH-5 SC: SCHEDULED CASTE HOUSEHOLDS BY NUMBER OF MARRIED COUPLES PER HOUSEHOLD AND NUMBER OF DWELLING ROOMS**

परिवार में विवाहित दम्पतियों की संख्या	परिवारों की कुल संख्या/ Total number of households	रहने के कमरों की संख्या/Number of Dwelling Rooms							Number of married couples in a household
		कोई अलग कमरा नहीं/ No exclusive room	एक कमरा/ One room	दो कमरे/ Two rooms	तीन कमरे/ Three rooms	चार कमरे/ Four rooms	पाँच कमरे/ Five rooms	छः कमरे और उससे अधिक/ Six rooms and above	
1	2	3	4	5	6	7	8	9	1
<b>राज्य - कर्नाटक 29/STATE - KARNATAKA 29</b>									
<b>योग/Total</b>									
कुल	2,140,304	392,226	850,755	577,758	204,875	76,991	21,224	16,475	Total
कोई नहीं	290,129	74,776	120,149	65,486	19,715	6,759	1,791	1,453	None
1	1,499,360	268,270	625,566	398,022	136,742	48,629	12,829	9,302	1
2	282,592	41,596	88,788	93,215	36,033	15,107	4,349	3,504	2
3	55,761	6,492	13,798	17,482	10,066	4,801	1,636	1,486	3
4	9,940	914	2,002	2,929	1,836	1,320	444	495	4
5+	2,522	178	452	624	483	375	175	235	5+
<b>ग्रामीण/Rural</b>									
कुल	1,510,140	327,032	608,994	388,274	120,789	45,169	11,375	8,507	Total
कोई नहीं	204,457	60,771	84,524	42,429	11,181	3,811	953	788	None
1	1,032,443	222,345	439,034	257,020	76,155	26,847	6,454	4,588	1
2	219,146	37,066	71,642	71,629	24,371	9,962	2,567	1,909	2
3	44,097	5,874	11,682	14,207	7,284	3,264	988	798	3
4	7,972	820	1,713	2,447	1,429	990	294	279	4
5+	2,025	156	399	542	369	295	119	145	5+
<b>नगरीय/Urban</b>									
कुल	630,164	65,194	241,761	189,484	84,086	31,822	9,849	7,968	Total
कोई नहीं	85,672	14,005	35,625	23,057	8,534	2,948	838	665	None
1	466,917	45,925	186,532	141,002	60,587	21,782	6,375	4,714	1
2	63,446	4,530	17,146	21,586	11,662	5,145	1,782	1,595	2
3	11,664	618	2,116	3,275	2,782	1,537	648	688	3
4	1,968	94	289	482	407	330	150	216	4
5+	497	22	53	82	114	80	56	90	5+

ज ज-5 अ.जा.: प्रति परिवार में विवाहित दम्पतियों की संख्या और रहने के कमरों की संख्या के अनुसार अनुसूचित जाति के परिवार  
HH-5 SC: SCHEDULED CASTE HOUSEHOLDS BY NUMBER OF MARRIED COUPLES PER HOUSEHOLD AND NUMBER OF DWELLING ROOMS

1	2	3	4	5	6	7	8	9	1
<b>जिला - बेलगांव 555/District - Belgaum 555</b>									
<b>योग/Total</b>									
कुल	116,164	13,211	45,312	38,782	12,159	4,547	1,126	1,027	Total
कोई नहीं	17,112	2,668	7,606	5,038	1,237	373	91	99	None
1	78,449	8,890	32,296	25,803	7,580	2,687	643	550	1
2	16,181	1,335	4,535	6,458	2,425	976	235	217	2
3	3,627	263	757	1,245	750	390	119	103	3
4	658	50	100	203	128	99	31	47	4
5+	137	5	18	35	39	22	7	11	5+
<b>ग्रामीण/Rural</b>									
कुल	90,461	11,495	36,615	30,697	7,914	2,685	510	545	Total
कोई नहीं	13,248	2,281	6,063	3,832	764	210	38	60	None
1	60,426	7,688	25,988	20,181	4,630	1,410	260	269	1
2	13,166	1,224	3,810	5,409	1,792	690	115	126	2
3	2,978	252	657	1,068	597	278	67	59	3
4	528	45	80	174	102	79	24	24	4
5+	115	5	17	33	29	18	6	7	5+
<b>नगरीय/Urban</b>									
कुल	25,703	1,716	8,697	8,085	4,245	1,862	616	482	Total
कोई नहीं	3,864	387	1,543	1,206	473	163	53	39	None
1	18,023	1,202	6,308	5,622	2,950	1,277	383	281	1
2	3,015	111	725	1,049	633	286	120	91	2
3	649	11	100	177	153	112	52	44	3
4	130	5	20	29	26	20	7	23	4
5+	22	0	1	2	10	4	1	4	5+

ज ज-5 अ.जा.: प्रति परिवार में विवाहित दम्पतियों की संख्या और रहने के कमरों की संख्या के अनुसार अनुसूचित जाति के परिवार  
HH-5 SC: SCHEDULED CASTE HOUSEHOLDS BY NUMBER OF MARRIED COUPLES PER HOUSEHOLD AND NUMBER OF DWELLING ROOMS

1	2	3	4	5	6	7	8	9	1
<b>जिला - बागलकोटे 556/District - Bagalkot 556</b>									
<b>योग/Total</b>									
कुल	58,336	10,148	25,247	16,392	4,005	1,796	404	344	Total
कोई नहीं	9,268	2,196	4,351	2,109	382	169	29	32	None
1	37,916	6,510	17,234	10,552	2,304	950	211	155	1
2	8,055	1,054	2,811	2,772	837	414	91	76	2
3	2,402	314	701	760	378	166	41	42	3
4	526	56	115	160	77	74	18	26	4
5+	169	18	35	39	27	23	14	13	5+
<b>ग्रामीण/Rural</b>									
कुल	42,766	8,270	18,756	11,762	2,506	1,085	189	198	Total
कोई नहीं	6,982	1,751	3,284	1,584	225	106	17	15	None
1	27,297	5,332	12,676	7,268	1,339	517	88	77	1
2	6,085	871	2,111	2,131	608	273	43	48	2
3	1,858	257	567	618	254	113	20	29	3
4	414	44	89	129	62	58	12	20	4
5+	130	15	29	32	18	18	9	9	5+
<b>नगरीय/Urban</b>									
कुल	15,570	1,878	6,491	4,630	1,499	711	215	146	Total
कोई नहीं	2,286	445	1,067	525	157	63	12	17	None
1	10,619	1,178	4,558	3,284	965	433	123	78	1
2	1,970	183	700	641	229	141	48	28	2
3	544	57	134	142	124	53	21	13	3
4	112	12	26	31	15	16	6	6	4
5+	39	3	6	7	9	5	5	4	5+



ज ज-5 अ.जा.: प्रति परिवार में विवाहित दम्पतियों की संख्या और रहने के कमरों की संख्या के अनुसार अनुसूचित जाति के परिवार  
HH-5 SC: SCHEDULED CASTE HOUSEHOLDS BY NUMBER OF MARRIED COUPLES PER HOUSEHOLD AND NUMBER OF DWELLING ROOMS

1	2	3	4	5	6	7	8	9	1
<b>जिला - बिजापुर 557/District - Bijapur 557</b>									
<b>योग/Total</b>									
कुल	79,197	7,071	33,312	25,148	8,014	3,834	979	839	Total
कोई नहीं	8,581	1,292	4,175	2,208	559	248	51	48	None
1	51,801	4,533	23,861	15,958	4,511	2,060	486	392	1
2	12,840	894	3,971	4,914	1,796	843	220	202	2
3	4,507	281	1,049	1,625	865	434	142	111	3
4	1,083	56	208	336	205	178	47	53	4
5+	385	15	48	107	78	71	33	33	5+
<b>ग्रामीण/Rural</b>									
कुल	64,414	6,626	28,322	20,386	5,625	2,503	541	411	Total
कोई नहीं	6,976	1,204	3,507	1,718	361	140	22	24	None
1	41,208	4,215	20,059	12,560	2,830	1,181	210	153	1
2	10,936	865	3,551	4,240	1,433	613	134	100	2
3	3,971	272	964	1,463	746	346	112	68	3
4	984	55	193	312	186	161	39	38	4
5+	339	15	48	93	69	62	24	28	5+
<b>नगरीय/Urban</b>									
कुल	14,783	445	4,990	4,762	2,389	1,331	438	428	Total
कोई नहीं	1,605	88	668	490	198	108	29	24	None
1	10,593	318	3,802	3,398	1,681	879	276	239	1
2	1,904	29	420	674	363	230	86	102	2
3	536	9	85	162	119	88	30	43	3
4	99	1	15	24	19	17	8	15	4
5+	46	0	0	14	9	9	9	5	5+

ज ज-5 अ.जा.: प्रति परिवार में विवाहित दम्पतियों की संख्या और रहने के कमरों की संख्या के अनुसार अनुसूचित जाति के परिवार  
HH-5 SC: SCHEDULED CASTE HOUSEHOLDS BY NUMBER OF MARRIED COUPLES PER HOUSEHOLD AND NUMBER OF DWELLING ROOMS

1	2	3	4	5	6	7	8	9	1
<b>जिला - बीदर 558/District - Bidar 558</b>									
<b>योग/Total</b>									
कुल	72,489	1,533	35,683	22,973	6,850	3,629	947	874	Total
कोई नहीं	6,549	298	3,914	1,656	396	201	42	42	None
1	50,618	983	27,155	15,442	4,019	2,031	529	459	1
2	12,160	207	3,961	4,812	1,761	948	241	230	2
3	2,591	37	563	897	548	355	99	92	3
4	485	8	70	150	111	86	25	35	4
5+	86	0	20	16	15	8	11	16	5+
<b>ग्रामीण/Rural</b>									
कुल	59,905	1,421	31,548	18,633	4,953	2,463	487	400	Total
कोई नहीं	5,539	270	3,481	1,340	279	127	23	19	None
1	40,982	914	23,806	12,010	2,629	1,224	223	176	1
2	10,599	197	3,643	4,309	1,453	733	144	120	2
3	2,281	34	534	822	479	290	69	53	3
4	431	6	65	137	101	82	19	21	4
5+	73	0	19	15	12	7	9	11	5+
<b>नगरीय/Urban</b>									
कुल	12,584	112	4,135	4,340	1,897	1,166	460	474	Total
कोई नहीं	1,010	28	433	316	117	74	19	23	None
1	9,636	69	3,349	3,432	1,390	807	306	283	1
2	1,561	10	318	503	308	215	97	110	2
3	310	3	29	75	69	65	30	39	3
4	54	2	5	13	10	4	6	14	4
5+	13	0	1	1	3	1	2	5	5+

**ज ज-5 अ.जा.: प्रति परिवार में विवाहित दम्पतियों की संख्या और रहने के कमरों की संख्या के अनुसार अनुसूचित जाति के परिवार**  
**HH-5 SC: SCHEDULED CASTE HOUSEHOLDS BY NUMBER OF MARRIED COUPLES PER HOUSEHOLD AND NUMBER OF DWELLING ROOMS**

1	2	3	4	5	6	7	8	9	1
<b>जिला - रायचूर 559/District - Raichur 559</b>									
<b>योग/Total</b>									
कुल	71,708	10,794	33,440	19,974	4,893	1,801	379	427	Total
कोई नहीं	8,613	1,780	4,190	1,967	444	153	32	47	None
1	49,415	7,259	24,291	13,232	3,108	1,057	228	240	1
2	10,436	1,364	3,959	3,677	892	380	70	94	2
3	2,631	316	843	910	336	158	35	33	3
4	463	60	119	151	78	38	9	8	4
5+	150	15	38	37	35	15	5	5	5+
<b>ग्रामीण/Rural</b>									
कुल	55,665	9,906	27,953	14,146	2,430	865	145	220	Total
कोई नहीं	6,442	1,582	3,270	1,291	201	62	9	27	None
1	38,048	6,692	20,284	9,064	1,365	444	71	128	1
2	8,383	1,261	3,460	2,854	511	219	33	45	2
3	2,257	303	793	765	256	103	24	13	3
4	405	54	110	138	66	28	5	4	4
5+	130	14	36	34	31	9	3	3	5+
<b>नगरीय/Urban</b>									
कुल	16,043	888	5,487	5,828	2,463	936	234	207	Total
कोई नहीं	2,171	198	920	676	243	91	23	20	None
1	11,367	567	4,007	4,168	1,743	613	157	112	1
2	2,053	103	499	823	381	161	37	49	2
3	374	13	50	145	80	55	11	20	3
4	58	6	9	13	12	10	4	4	4
5+	20	1	2	3	4	6	2	2	5+

**ज ज-5 अ.जा.: प्रति परिवार में विवाहित दम्पतियों की संख्या और रहने के कमरों की संख्या के अनुसार अनुसूचित जाति के परिवार**  
**HH-5 SC: SCHEDULED CASTE HOUSEHOLDS BY NUMBER OF MARRIED COUPLES PER HOUSEHOLD AND NUMBER OF DWELLING ROOMS**

1	2	3	4	5	6	7	8	9	1
<b>जिला - कोप्पल 560/District - Koppal 560</b>									
<b>योग/Total</b>									
कुल	43,621	11,476	19,502	9,501	2,108	700	167	167	Total
कोई नहीं	5,706	1,921	2,622	917	173	42	10	21	None
1	30,014	7,857	13,976	6,285	1,292	409	89	106	1
2	5,821	1,287	2,223	1,711	398	157	26	19	2
3	1,643	344	536	473	188	58	29	15	3
4	342	55	117	90	41	27	7	5	4
5+	95	12	28	25	16	7	6	1	5+
<b>ग्रामीण/Rural</b>									
कुल	37,201	10,896	16,757	7,531	1,385	447	88	97	Total
कोई नहीं	4,753	1,790	2,117	698	109	24	8	7	None
1	25,449	7,463	12,019	4,849	783	235	34	66	1
2	5,126	1,248	1,990	1,455	292	113	17	11	2
3	1,477	331	493	421	153	49	20	10	3
4	309	54	110	83	34	20	5	3	4
5+	87	10	28	25	14	6	4	0	5+
<b>नगरीय/Urban</b>									
कुल	6,420	580	2,745	1,970	723	253	79	70	Total
कोई नहीं	953	131	505	219	64	18	2	14	None
1	4,565	394	1,957	1,436	509	174	55	40	1
2	695	39	233	256	106	44	9	8	2
3	166	13	43	52	35	9	9	5	3
4	33	1	7	7	7	7	2	2	4
5+	8	2	0	0	2	1	2	1	5+

ज ज-5 अ.जा.: प्रति परिवार में विवाहित दम्पतियों की संख्या और रहने के कमरों की संख्या के अनुसार अनुसूचित जाति के परिवार  
HH-5 SC: SCHEDULED CASTE HOUSEHOLDS BY NUMBER OF MARRIED COUPLES PER HOUSEHOLD AND NUMBER OF DWELLING ROOMS

1	2	3	4	5	6	7	8	9	1
<b>जिला - गदग 561/District - Gadag 561</b>									
<b>योग/Total</b>									
कुल	32,512	11,522	13,212	5,521	1,551	441	129	136	Total
कोई नहीं	4,582	2,001	1,768	581	178	28	9	17	None
1	21,809	7,715	9,186	3,527	941	283	79	78	1
2	4,637	1,434	1,747	1,041	283	84	27	21	2
3	1,160	299	410	277	117	33	9	15	3
4	255	60	84	71	23	12	4	1	4
5+	69	13	17	24	9	1	1	4	5+
<b>ग्रामीण/Rural</b>									
कुल	23,361	9,383	9,612	3,384	680	179	55	68	Total
कोई नहीं	3,120	1,572	1,152	315	63	5	3	10	None
1	15,408	6,271	6,631	1,988	352	102	29	35	1
2	3,652	1,227	1,400	786	166	47	11	15	2
3	912	250	340	219	77	15	7	4	3
4	209	51	74	55	15	9	4	1	4
5+	60	12	15	21	7	1	1	3	5+
<b>नगरीय/Urban</b>									
कुल	9,151	2,139	3,600	2,137	871	262	74	68	Total
कोई नहीं	1,462	429	616	266	115	23	6	7	None
1	6,401	1,444	2,555	1,539	589	181	50	43	1
2	985	207	347	255	117	37	16	6	2
3	248	49	70	58	40	18	2	11	3
4	46	9	10	16	8	3	0	0	4
5+	9	1	2	3	2	0	0	1	5+

**ज ज-5 अ.जा.: प्रति परिवार में विवाहित दम्पतियों की संख्या और रहने के कमरों की संख्या के अनुसार अनुसूचित जाति के परिवार**  
**HH-5 SC: SCHEDULED CASTE HOUSEHOLDS BY NUMBER OF MARRIED COUPLES PER HOUSEHOLD AND NUMBER OF DWELLING ROOMS**

1	2	3	4	5	6	7	8	9	1
<b>जिला - धारवाड़ 562/District - Dharwad 562</b>									
<b>योग/Total</b>									
कुल	34,603	7,006	11,869	9,145	4,241	1,608	439	295	Total
कोई नहीं	4,892	1,310	1,839	1,144	433	120	27	19	None
1	24,030	4,762	8,525	6,322	2,912	1,090	271	148	1
2	4,320	753	1,224	1,288	633	273	79	70	2
3	1,121	152	249	330	223	98	39	30	3
4	179	23	26	53	27	20	14	16	4
5+	61	6	6	8	13	7	9	12	5+
<b>ग्रामीण/Rural</b>									
कुल	13,514	4,966	5,343	2,290	677	175	42	21	Total
कोई नहीं	1,905	859	748	214	69	10	3	2	None
1	9,075	3,412	3,735	1,413	390	99	17	9	1
2	1,925	562	688	479	145	35	11	5	2
3	504	109	152	156	59	22	4	2	3
4	77	20	15	23	8	6	3	2	4
5+	28	4	5	5	6	3	4	1	5+
<b>नगरीय/Urban</b>									
कुल	21,089	2,040	6,526	6,855	3,564	1,433	397	274	Total
कोई नहीं	2,987	451	1,091	930	364	110	24	17	None
1	14,955	1,350	4,790	4,909	2,522	991	254	139	1
2	2,395	191	536	809	488	238	68	65	2
3	617	43	97	174	164	76	35	28	3
4	102	3	11	30	19	14	11	14	4
5+	33	2	1	3	7	4	5	11	5+

ज ज-5 अ.जा.: प्रति परिवार में विवाहित दम्पतियों की संख्या और रहने के कमरों की संख्या के अनुसार अनुसूचित जाति के परिवार  
HH-5 SC: SCHEDULED CASTE HOUSEHOLDS BY NUMBER OF MARRIED COUPLES PER HOUSEHOLD AND NUMBER OF DWELLING ROOMS

1	2	3	4	5	6	7	8	9	1
<b>जिला - उत्तर कन्नडा 563/District - Uttara Kannada 563</b>									
<b>योग/Total</b>									
कुल	26,199	1,388	6,085	10,002	5,386	2,337	615	386	Total
कोई नहीं	5,278	417	1,522	2,073	831	323	74	38	None
1	18,178	893	4,224	6,970	3,844	1,616	393	238	1
2	2,326	67	305	841	611	327	100	75	2
3	357	9	31	101	95	56	39	26	3
4	49	2	2	13	5	13	7	7	4
5+	11	0	1	4	0	2	2	2	5+
<b>ग्रामीण/Rural</b>									
कुल	18,068	1,139	4,824	7,106	3,401	1,150	274	174	Total
कोई नहीं	3,630	333	1,176	1,436	500	142	27	16	None
1	12,523	742	3,374	4,926	2,413	784	180	104	1
2	1,643	57	249	656	421	180	42	38	2
3	228	5	22	73	63	34	19	12	3
4	37	2	2	13	4	9	4	3	4
5+	7	0	1	2	0	1	2	1	5+
<b>नगरीय/Urban</b>									
कुल	8,131	249	1,261	2,896	1,985	1,187	341	212	Total
कोई नहीं	1,648	84	346	637	331	181	47	22	None
1	5,655	151	850	2,044	1,431	832	213	134	1
2	683	10	56	185	190	147	58	37	2
3	129	4	9	28	32	22	20	14	3
4	12	0	0	0	1	4	3	4	4
5+	4	0	0	2	0	1	0	1	5+

ज ज-5 अ.जा.: प्रति परिवार में विवाहित दम्पतियों की संख्या और रहने के कमरों की संख्या के अनुसार अनुसूचित जाति के परिवार  
HH-5 SC: SCHEDULED CASTE HOUSEHOLDS BY NUMBER OF MARRIED COUPLES PER HOUSEHOLD AND NUMBER OF DWELLING ROOMS

1	2	3	4	5	6	7	8	9	1
<b>जिला - हावेरी 564/District - Haveri 564</b>									
<b>योग/Total</b>									
कुल	43,006	10,609	14,247	11,418	4,594	1,511	370	257	Total
कोई नहीं	5,491	1,767	1,967	1,270	346	102	25	14	None
1	30,239	7,499	10,483	7,879	3,072	949	214	143	1
2	5,909	1,130	1,520	1,881	909	335	81	53	2
3	1,144	178	238	336	227	97	36	32	3
4	184	31	32	45	37	18	11	10	4
5+	39	4	7	7	3	10	3	5	5+
<b>ग्रामीण/Rural</b>									
कुल	37,029	9,831	12,527	9,552	3,573	1,119	263	164	Total
कोई नहीं	4,576	1,572	1,677	994	243	63	18	9	None
1	25,917	6,980	9,187	6,526	2,328	672	136	88	1
2	5,334	1,076	1,411	1,685	787	280	64	31	2
3	1,007	170	215	299	185	82	32	24	3
4	159	29	30	42	28	13	10	7	4
5+	36	4	7	6	2	9	3	5	5+
<b>नगरीय/Urban</b>									
कुल	5,977	778	1,720	1,866	1,021	392	107	93	Total
कोई नहीं	915	195	290	276	103	39	7	5	None
1	4,322	519	1,296	1,353	744	277	78	55	1
2	575	54	109	196	122	55	17	22	2
3	137	8	23	37	42	15	4	8	3
4	25	2	2	3	9	5	1	3	4
5+	3	0	0	1	1	1	0	0	5+



ज ज-5 अ.जा.: प्रति परिवार में विवाहित दम्पतियों की संख्या और रहने के कमरों की संख्या के अनुसार अनुसूचित जाति के परिवार  
HH-5 SC: SCHEDULED CASTE HOUSEHOLDS BY NUMBER OF MARRIED COUPLES PER HOUSEHOLD AND NUMBER OF DWELLING ROOMS

1	2	3	4	5	6	7	8	9	1
<b>जिला - बल्लारी 565/District - Bellary 565</b>									
<b>योग/Total</b>									
कुल	91,406	17,736	38,745	25,004	6,860	2,170	463	428	Total
कोई नहीं	10,970	2,950	4,961	2,357	498	140	29	35	None
1	64,004	12,002	28,474	17,219	4,453	1,342	273	241	1
2	12,916	2,235	4,380	4,282	1,379	455	98	87	2
3	2,868	465	781	950	418	164	45	45	3
4	530	70	131	165	85	51	15	13	4
5+	118	14	18	31	27	18	3	7	5+
<b>ग्रामीण/Rural</b>									
कुल	63,035	14,890	27,049	15,743	3,800	1,125	218	210	Total
कोई नहीं	7,605	2,423	3,451	1,402	238	59	11	21	None
1	43,106	9,983	19,546	10,388	2,320	646	115	108	1
2	9,600	1,991	3,296	3,064	873	269	58	49	2
3	2,209	419	632	731	279	99	24	25	3
4	424	61	111	133	67	37	9	6	4
5+	91	13	13	25	23	15	1	1	5+
<b>नगरीय/Urban</b>									
कुल	28,371	2,846	11,696	9,261	3,060	1,045	245	218	Total
कोई नहीं	3,365	527	1,510	955	260	81	18	14	None
1	20,898	2,019	8,928	6,831	2,133	696	158	133	1
2	3,316	244	1,084	1,218	506	186	40	38	2
3	659	46	149	219	139	65	21	20	3
4	106	9	20	32	18	14	6	7	4
5+	27	1	5	6	4	3	2	6	5+

**ज ज-5 अ.जा.: प्रति परिवार में विवाहित दम्पतियों की संख्या और रहने के कमरों की संख्या के अनुसार अनुसूचित जाति के परिवार**  
**HH-5 SC: SCHEDULED CASTE HOUSEHOLDS BY NUMBER OF MARRIED COUPLES PER HOUSEHOLD AND NUMBER OF DWELLING ROOMS**

1	2	3	4	5	6	7	8	9	1
<b>जिला - चित्रदुर्गा 566/District - Chitradurga 566</b>									
<b>योग/Total</b>									
कुल	80,236	23,254	31,377	18,190	5,174	1,530	391	320	Total
कोई नहीं	10,009	3,777	3,920	1,707	413	134	27	31	None
1	54,832	15,737	22,226	12,107	3,415	950	212	185	1
2	12,878	3,184	4,476	3,667	1,028	344	104	75	2
3	2,186	487	670	602	286	80	41	20	3
4	282	61	76	87	25	18	7	8	4
5+	49	8	9	20	7	4	0	1	5+
<b>ग्रामीण/Rural</b>									
कुल	68,694	20,672	27,158	15,231	3,965	1,143	291	234	Total
कोई नहीं	8,348	3,167	3,347	1,375	308	105	23	23	None
1	46,409	14,022	19,025	9,931	2,502	660	146	123	1
2	11,645	2,958	4,092	3,278	876	293	85	63	2
3	1,992	460	614	546	255	67	33	17	3
4	255	57	72	81	18	16	4	7	4
5+	45	8	8	20	6	2	0	1	5+
<b>नगरीय/Urban</b>									
कुल	11,542	2,582	4,219	2,959	1,209	387	100	86	Total
कोई नहीं	1,661	610	573	332	105	29	4	8	None
1	8,423	1,715	3,201	2,176	913	290	66	62	1
2	1,233	226	384	389	152	51	19	12	2
3	194	27	56	56	31	13	8	3	3
4	27	4	4	6	7	2	3	1	4
5+	4	0	1	0	1	2	0	0	5+

ज ज-5 अ.जा.: प्रति परिवार में विवाहित दम्पतियों की संख्या और रहने के कमरों की संख्या के अनुसार अनुसूचित जाति के परिवार  
HH-5 SC: SCHEDULED CASTE HOUSEHOLDS BY NUMBER OF MARRIED COUPLES PER HOUSEHOLD AND NUMBER OF DWELLING ROOMS

1	2	3	4	5	6	7	8	9	1
<b>जिला - दावणगेरे 567/District - Davanagere 567</b>									
<b>योग/Total</b>									
कुल	78,215	20,642	26,415	19,717	7,907	2,429	659	446	Total
कोई नहीं	9,626	3,454	3,292	2,000	632	166	39	43	None
1	55,236	14,418	19,402	13,798	5,390	1,561	406	261	1
2	10,853	2,353	3,130	3,215	1,420	503	147	85	2
3	2,103	375	493	593	390	158	52	42	3
4	328	37	80	96	56	35	11	13	4
5+	69	5	18	15	19	6	4	2	5+
<b>ग्रामीण/Rural</b>									
कुल	63,360	18,583	21,989	14,769	5,606	1,703	402	308	Total
कोई नहीं	7,624	3,041	2,638	1,373	422	103	24	23	None
1	44,371	12,959	16,080	10,148	3,722	1,060	225	177	1
2	9,245	2,185	2,739	2,658	1,107	391	101	64	2
3	1,790	356	443	497	302	120	41	31	3
4	272	37	72	81	40	24	7	11	4
5+	58	5	17	12	13	5	4	2	5+
<b>नगरीय/Urban</b>									
कुल	14,855	2,059	4,426	4,948	2,301	726	257	138	Total
कोई नहीं	2,002	413	654	627	210	63	15	20	None
1	10,865	1,459	3,322	3,650	1,668	501	181	84	1
2	1,608	168	391	557	313	112	46	21	2
3	313	19	50	96	88	38	11	11	3
4	56	0	8	15	16	11	4	2	4
5+	11	0	1	3	6	1	0	0	5+

ज ज-5 अ.जा.: प्रति परिवार में विवाहित दम्पतियों की संख्या और रहने के कमरों की संख्या के अनुसार अनुसूचित जाति के परिवार  
HH-5 SC: SCHEDULED CASTE HOUSEHOLDS BY NUMBER OF MARRIED COUPLES PER HOUSEHOLD AND NUMBER OF DWELLING ROOMS

1	2	3	4	5	6	7	8	9	1
<b>जिला - शिमोगा 568/District - Shimoga 568</b>									
<b>योग/Total</b>									
कुल	68,209	8,219	16,422	21,681	13,670	5,632	1,635	950	Total
कोई नहीं	10,871	1,850	3,184	3,453	1,587	573	148	76	None
1	49,354	5,700	11,996	15,820	10,092	4,024	1,104	618	1
2	6,894	601	1,117	2,159	1,699	836	293	189	2
3	963	63	110	228	265	173	77	47	3
4	106	3	13	18	25	21	11	15	4
5+	21	2	2	3	2	5	2	5	5+
<b>ग्रामीण/Rural</b>									
कुल	50,226	6,589	11,713	15,860	10,060	4,234	1,121	649	Total
कोई नहीं	7,905	1,464	2,242	2,493	1,119	437	101	49	None
1	36,222	4,572	8,568	11,540	7,402	2,990	739	411	1
2	5,291	495	813	1,648	1,323	653	213	146	2
3	714	55	81	162	194	135	56	31	3
4	78	2	8	14	20	15	10	9	4
5+	16	1	1	3	2	4	2	3	5+
<b>नगरीय/Urban</b>									
कुल	17,983	1,630	4,709	5,821	3,610	1,398	514	301	Total
कोई नहीं	2,966	386	942	960	468	136	47	27	None
1	13,132	1,128	3,428	4,280	2,690	1,034	365	207	1
2	1,603	106	304	511	376	183	80	43	2
3	249	8	29	66	71	38	21	16	3
4	28	1	5	4	5	6	1	6	4
5+	5	1	1	0	0	1	0	2	5+

**ज ज-5 अ.जा.: प्रति परिवार में विवाहित दम्पतियों की संख्या और रहने के कमरों की संख्या के अनुसार अनुसूचित जाति के परिवार**  
**HH-5 SC: SCHEDULED CASTE HOUSEHOLDS BY NUMBER OF MARRIED COUPLES PER HOUSEHOLD AND NUMBER OF DWELLING ROOMS**

1	2	3	4	5	6	7	8	9	1
<b>जिला - उडुपी 569/District - Udupi 569</b>									
<b>योग/Total</b>									
कुल	14,912	804	3,418	5,292	3,024	1,501	539	334	Total
कोई नहीं	3,422	330	877	1,188	617	257	91	62	None
1	9,530	415	2,317	3,485	1,894	915	328	176	1
2	1,567	51	190	519	408	244	88	67	2
3	300	7	26	79	87	59	22	20	3
4	81	1	7	18	17	21	10	7	4
5+	12	0	1	3	1	5	0	2	5+
<b>ग्रामीण/Rural</b>									
कुल	11,223	639	2,693	4,150	2,229	1,000	326	186	Total
कोई नहीं	2,551	253	695	918	430	158	58	39	None
1	7,192	339	1,817	2,736	1,409	605	192	94	1
2	1,193	42	154	416	309	182	55	35	2
3	214	4	20	65	65	37	13	10	3
4	64	1	7	12	15	14	8	7	4
5+	9	0	0	3	1	4	0	1	5+
<b>नगरीय/Urban</b>									
कुल	3,689	165	725	1,142	795	501	213	148	Total
कोई नहीं	871	77	182	270	187	99	33	23	None
1	2,338	76	500	749	485	310	136	82	1
2	374	9	36	103	99	62	33	32	2
3	86	3	6	14	22	22	9	10	3
4	17	0	0	6	2	7	2	0	4
5+	3	0	1	0	0	1	0	1	5+

ज ज-5 अ.जा.: प्रति परिवार में विवाहित दम्पतियों की संख्या और रहने के कमरों की संख्या के अनुसार अनुसूचित जाति के परिवार  
HH-5 SC: SCHEDULED CASTE HOUSEHOLDS BY NUMBER OF MARRIED COUPLES PER HOUSEHOLD AND NUMBER OF DWELLING ROOMS

1	2	3	4	5	6	7	8	9	1
<b>जिला - चिक्कमगलूरु 570/District - Chikmagalur 570</b>									
<b>योग/Total</b>									
कुल	56,686	8,357	17,225	17,582	7,997	3,648	1,079	798	Total
कोई नहीं	8,872	1,527	2,971	2,696	1,061	435	114	68	None
1	40,615	5,795	12,503	12,612	5,795	2,615	753	542	1
2	6,388	924	1,588	2,044	996	510	182	144	2
3	732	107	150	203	132	77	26	37	3
4	69	3	10	25	12	8	4	7	4
5+	10	1	3	2	1	3	0	0	5+
<b>ग्रामीण/Rural</b>									
कुल	49,304	7,880	14,542	15,358	6,812	3,072	939	701	Total
कोई नहीं	7,752	1,419	2,515	2,355	916	385	103	59	None
1	35,036	5,448	10,442	10,972	4,869	2,178	650	477	1
2	5,806	906	1,440	1,830	902	438	158	132	2
3	649	103	133	183	114	63	24	29	3
4	52	3	9	16	11	5	4	4	4
5+	9	1	3	2	0	3	0	0	5+
<b>नगरीय/Urban</b>									
कुल	7,382	477	2,683	2,224	1,185	576	140	97	Total
कोई नहीं	1,120	108	456	341	145	50	11	9	None
1	5,579	347	2,061	1,640	926	437	103	65	1
2	582	18	148	214	94	72	24	12	2
3	83	4	17	20	18	14	2	8	3
4	17	0	1	9	1	3	0	3	4
5+	1	0	0	0	1	0	0	0	5+

ज ज-5 अ.जा.: प्रति परिवार में विवाहित दम्पतियों की संख्या और रहने के कमरों की संख्या के अनुसार अनुसूचित जाति के परिवार  
HH-5 SC: SCHEDULED CASTE HOUSEHOLDS BY NUMBER OF MARRIED COUPLES PER HOUSEHOLD AND NUMBER OF DWELLING ROOMS

1	2	3	4	5	6	7	8	9	1
<b>जिला - तुमकूरु 571/District - Tumkur 571</b>									
<b>योग/Total</b>									
कुल	117,077	28,784	45,451	29,897	9,043	2,808	695	399	Total
कोई नहीं	17,950	6,009	7,233	3,598	813	209	51	37	None
1	81,299	19,330	32,668	20,578	6,221	1,809	451	242	1
2	15,567	3,076	4,954	5,042	1,638	626	145	86	2
3	1,987	338	537	602	319	128	40	23	3
4	236	27	51	69	46	27	7	9	4
5+	38	4	8	8	6	9	1	2	5+
<b>ग्रामीण/Rural</b>									
कुल	99,967	25,559	39,052	25,413	6,900	2,207	534	302	Total
कोई नहीं	15,514	5,306	6,205	3,120	636	174	41	32	None
1	68,431	17,039	27,795	17,147	4,582	1,355	337	176	1
2	13,990	2,861	4,506	4,524	1,377	537	119	66	2
3	1,786	325	495	551	257	110	30	18	3
4	214	25	46	63	43	23	6	8	4
5+	32	3	5	8	5	8	1	2	5+
<b>नगरीय/Urban</b>									
कुल	17,110	3,225	6,399	4,484	2,143	601	161	97	Total
कोई नहीं	2,436	703	1,028	478	177	35	10	5	None
1	12,868	2,291	4,873	3,431	1,639	454	114	66	1
2	1,577	215	448	518	261	89	26	20	2
3	201	13	42	51	62	18	10	5	3
4	22	2	5	6	3	4	1	1	4
5+	6	1	3	0	1	1	0	0	5+

ज ज-5 अ.जा.: प्रति परिवार में विवाहित दम्पतियों की संख्या और रहने के कमरों की संख्या के अनुसार अनुसूचित जाति के परिवार  
HH-5 SC: SCHEDULED CASTE HOUSEHOLDS BY NUMBER OF MARRIED COUPLES PER HOUSEHOLD AND NUMBER OF DWELLING ROOMS

1	2	3	4	5	6	7	8	9	1
<b>जिला - बैंगलुरु 572/District - Bangalore 572</b>									
<b>योग/Total</b>									
कुल	281,233	30,974	124,472	81,068	31,822	8,499	2,424	1,974	Total
कोई नहीं	36,629	6,476	17,190	9,090	2,864	647	178	184	None
1	213,216	22,418	98,293	61,285	22,899	5,699	1,503	1,119	1
2	26,379	1,863	7,975	9,291	4,821	1,536	492	401	2
3	4,186	191	878	1,210	1,047	480	186	194	3
4	665	18	113	164	152	114	49	55	4
5+	158	8	23	28	39	23	16	21	5+
<b>ग्रामीण/Rural</b>									
कुल	43,701	6,929	18,671	12,370	3,984	1,118	374	255	Total
कोई नहीं	5,913	1,500	2,691	1,297	322	60	18	25	None
1	31,946	4,893	14,288	9,014	2,698	710	218	125	1
2	4,915	491	1,498	1,790	738	244	93	61	2
3	798	41	174	244	194	78	34	33	3
4	104	1	18	20	26	22	9	8	4
5+	25	3	2	5	6	4	2	3	5+
<b>नगरीय/Urban</b>									
कुल	237,532	24,045	105,801	68,698	27,838	7,381	2,050	1,719	Total
कोई नहीं	30,716	4,976	14,499	7,793	2,542	587	160	159	None
1	181,270	17,525	84,005	52,271	20,201	4,989	1,285	994	1
2	21,464	1,372	6,477	7,501	4,083	1,292	399	340	2
3	3,388	150	704	966	853	402	152	161	3
4	561	17	95	144	126	92	40	47	4
5+	133	5	21	23	33	19	14	18	5+



**ज ज-5 अ.जा.: प्रति परिवार में विवाहित दम्पतियों की संख्या और रहने के कमरों की संख्या के अनुसार अनुसूचित जाति के परिवार**  
**HH-5 SC: SCHEDULED CASTE HOUSEHOLDS BY NUMBER OF MARRIED COUPLES PER HOUSEHOLD AND NUMBER OF DWELLING ROOMS**

1	2	3	4	5	6	7	8	9	1
<b>जिला - संख्या 573/District - Mandya 573</b>									
<b>योग/Total</b>									
कुल	59,889	17,099	26,319	12,034	3,139	901	227	170	Total
कोई नहीं	9,447	3,838	3,770	1,364	347	79	25	24	None
1	41,707	11,506	19,330	8,078	1,984	580	138	91	1
2	7,407	1,548	2,825	2,181	614	157	45	37	2
3	1,128	181	342	354	163	61	13	14	3
4	169	18	44	53	28	19	4	3	4
5+	31	8	8	4	3	5	2	1	5+
<b>ग्रामीण/Rural</b>									
कुल	50,353	15,235	22,010	9,754	2,376	655	183	140	Total
कोई नहीं	8,049	3,454	3,158	1,082	250	63	19	23	None
1	34,631	10,181	16,016	6,400	1,453	401	108	72	1
2	6,503	1,415	2,480	1,912	508	117	41	30	2
3	992	162	306	310	142	51	10	11	3
4	150	15	42	46	21	19	4	3	4
5+	28	8	8	4	2	4	1	1	5+
<b>नगरीय/Urban</b>									
कुल	9,536	1,864	4,309	2,280	763	246	44	30	Total
कोई नहीं	1,398	384	612	282	97	16	6	1	None
1	7,076	1,325	3,314	1,678	531	179	30	19	1
2	904	133	345	269	106	40	4	7	2
3	136	19	36	44	21	10	3	3	3
4	19	3	2	7	7	0	0	0	4
5+	3	0	0	0	1	1	1	0	5+

ज ज-5 अ.जा.: प्रति परिवार में विवाहित दम्पतियों की संख्या और रहने के कमरों की संख्या के अनुसार अनुसूचित जाति के परिवार  
HH-5 SC: SCHEDULED CASTE HOUSEHOLDS BY NUMBER OF MARRIED COUPLES PER HOUSEHOLD AND NUMBER OF DWELLING ROOMS

1	2	3	4	5	6	7	8	9	1
<b>जिला - हासन 574/District - Hassan 574</b>									
<b>योग/Total</b>									
कुल	77,100	20,853	28,026	18,155	6,643	2,401	655	367	Total
कोई नहीं	9,916	3,494	3,547	2,006	580	213	48	28	None
1	56,319	14,945	21,029	13,187	4,803	1,686	446	223	1
2	9,622	2,162	3,122	2,640	1,062	426	123	87	2
3	1,111	220	298	297	172	67	33	24	3
4	117	30	26	21	25	9	4	2	4
5+	15	2	4	4	1	0	1	3	5+
<b>ग्रामीण/Rural</b>									
कुल	67,348	19,182	24,553	15,072	5,565	2,075	584	317	Total
कोई नहीं	8,575	3,164	3,029	1,643	486	183	46	24	None
1	48,853	13,704	18,330	10,788	4,008	1,440	394	189	1
2	8,797	2,067	2,897	2,357	898	387	111	80	2
3	1,008	216	270	263	151	60	28	20	3
4	101	29	23	17	21	5	4	2	4
5+	14	2	4	4	1	0	1	2	5+
<b>नगरीय/Urban</b>									
कुल	9,752	1,671	3,473	3,083	1,078	326	71	50	Total
कोई नहीं	1,341	330	518	363	94	30	2	4	None
1	7,466	1,241	2,699	2,399	795	246	52	34	1
2	825	95	225	283	164	39	12	7	2
3	103	4	28	34	21	7	5	4	3
4	16	1	3	4	4	4	0	0	4
5+	1	0	0	0	0	0	0	1	5+

ज ज-5 अ.जा.: प्रति परिवार में विवाहित दम्पतियों की संख्या और रहने के कमरों की संख्या के अनुसार अनुसूचित जाति के परिवार  
HH-5 SC: SCHEDULED CASTE HOUSEHOLDS BY NUMBER OF MARRIED COUPLES PER HOUSEHOLD AND NUMBER OF DWELLING ROOMS

1	2	3	4	5	6	7	8	9	1
<b>जिला - दक्षिण कन्नडा 575/District - Dakshina Kannada 575</b>									
<b>योग/Total</b>									
कुल	30,451	1,355	6,856	9,163	7,056	4,165	1,234	622	Total
कोई नहीं	6,143	380	1,677	1,935	1,217	672	189	73	None
1	20,703	903	4,793	6,310	4,820	2,789	729	359	1
2	3,022	63	348	810	852	585	237	127	2
3	493	7	33	95	146	101	66	45	3
4	84	2	5	12	20	18	10	17	4
5+	6	0	0	1	1	0	3	1	5+
<b>ग्रामीण/Rural</b>									
कुल	21,454	1,061	4,975	6,580	4,897	2,797	775	369	Total
कोई नहीं	4,158	303	1,189	1,316	778	415	118	39	None
1	14,603	698	3,498	4,531	3,348	1,863	452	213	1
2	2,296	53	261	658	648	439	153	84	2
3	343	5	25	66	105	71	43	28	3
4	49	2	2	8	17	9	7	4	4
5+	5	0	0	1	1	0	2	1	5+
<b>नगरीय/Urban</b>									
कुल	8,997	294	1,881	2,583	2,159	1,368	459	253	Total
कोई नहीं	1,985	77	488	619	439	257	71	34	None
1	6,100	205	1,295	1,779	1,472	926	277	146	1
2	726	10	87	152	204	146	84	43	2
3	150	2	8	29	41	30	23	17	3
4	35	0	3	4	3	9	3	13	4
5+	1	0	0	0	0	0	1	0	5+

**ज ज-5 अ.जा.: प्रति परिवार में विवाहित दम्पतियों की संख्या और रहने के कमरों की संख्या के अनुसार अनुसूचित जाति के परिवार**  
**HH-5 SC: SCHEDULED CASTE HOUSEHOLDS BY NUMBER OF MARRIED COUPLES PER HOUSEHOLD AND NUMBER OF DWELLING ROOMS**

1	2	3	4	5	6	7	8	9	1
<b>जिला - कोडगु 576/District - Kodagu 576</b>									
<b>योग/Total</b>									
कुल	17,806	792	4,296	6,079	3,517	1,828	738	556	Total
कोई नहीं	3,106	193	989	1,060	473	223	96	72	None
1	13,106	569	3,105	4,531	2,649	1,355	526	371	1
2	1,451	27	194	452	359	230	101	88	2
3	136	3	7	34	32	20	15	25	3
4	7	0	1	2	4	0	0	0	4
5+	0	0	0	0	0	0	0	0	5+
<b>ग्रामीण/Rural</b>									
कुल	15,759	667	3,874	5,466	3,056	1,584	634	478	Total
कोई नहीं	2,756	169	905	951	403	188	77	63	None
1	11,560	473	2,786	4,067	2,296	1,171	449	318	1
2	1,318	22	175	416	325	209	95	76	2
3	118	3	7	30	28	16	13	21	3
4	7	0	1	2	4	0	0	0	4
5+	0	0	0	0	0	0	0	0	5+
<b>नगरीय/Urban</b>									
कुल	2,047	125	422	613	461	244	104	78	Total
कोई नहीं	350	24	84	109	70	35	19	9	None
1	1,546	96	319	464	353	184	77	53	1
2	133	5	19	36	34	21	6	12	2
3	18	0	0	4	4	4	2	4	3
4	0	0	0	0	0	0	0	0	4
5+	0	0	0	0	0	0	0	0	5+

ज ज-5 अ.जा.: प्रति परिवार में विवाहित दम्पतियों की संख्या और रहने के कमरों की संख्या के अनुसार अनुसूचित जाति के परिवार  
HH-5 SC: SCHEDULED CASTE HOUSEHOLDS BY NUMBER OF MARRIED COUPLES PER HOUSEHOLD AND NUMBER OF DWELLING ROOMS

1	2	3	4	5	6	7	8	9	1
<b>जिला - मैसूरु 577/District - Mysore 577</b>									
<b>योग/Total</b>									
कुल	115,655	30,665	46,428	25,035	8,881	3,091	875	680	Total
कोई नहीं	15,726	5,807	6,130	2,536	840	260	84	69	None
1	83,081	21,645	34,877	17,571	6,074	1,952	551	411	1
2	14,277	2,887	4,784	4,178	1,497	634	170	127	2
3	2,196	298	566	658	394	177	52	51	3
4	318	25	66	83	65	52	15	12	4
5+	57	3	5	9	11	16	3	10	5+
<b>ग्रामीण/Rural</b>									
कुल	82,901	26,853	33,034	15,986	4,570	1,648	441	369	Total
कोई नहीं	11,311	4,924	4,270	1,523	410	115	40	29	None
1	58,458	18,978	24,327	10,804	2,917	964	251	217	1
2	11,194	2,653	3,916	3,088	937	409	110	81	2
3	1,661	276	461	494	256	114	33	27	3
4	239	21	55	68	46	34	5	10	4
5+	38	1	5	9	4	12	2	5	5+
<b>नगरीय/Urban</b>									
कुल	32,754	3,812	13,394	9,049	4,311	1,443	434	311	Total
कोई नहीं	4,415	883	1,860	1,013	430	145	44	40	None
1	24,623	2,667	10,550	6,767	3,157	988	300	194	1
2	3,083	234	868	1,090	560	225	60	46	2
3	535	22	105	164	138	63	19	24	3
4	79	4	11	15	19	18	10	2	4
5+	19	2	0	0	7	4	1	5	5+

ज ज-5 अ.जा.: प्रति परिवार में विवाहित दम्पतियों की संख्या और रहने के कमरों की संख्या के अनुसार अनुसूचित जाति के परिवार  
HH-5 SC: SCHEDULED CASTE HOUSEHOLDS BY NUMBER OF MARRIED COUPLES PER HOUSEHOLD AND NUMBER OF DWELLING ROOMS

1	2	3	4	5	6	7	8	9	1
<b>जिला - चामाराजानगर 578/District - Chamarajanagar 578</b>									
<b>योग/Total</b>									
कुल	57,903	15,631	24,466	12,905	3,385	1,091	252	173	Total
कोई नहीं	8,049	3,243	3,140	1,237	310	87	13	19	None
1	41,412	10,821	18,500	8,962	2,211	667	150	101	1
2	7,273	1,428	2,516	2,340	640	252	58	39	2
3	1,006	130	277	310	192	64	24	9	3
4	141	9	28	52	28	17	6	1	4
5+	22	0	5	4	4	4	1	4	5+
<b>ग्रामीण/Rural</b>									
कुल	49,951	13,885	21,192	10,776	2,818	922	213	145	Total
कोई नहीं	6,801	2,823	2,637	1,004	246	65	9	17	None
1	35,666	9,608	16,050	7,394	1,839	567	125	83	1
2	6,449	1,324	2,226	2,060	540	213	52	34	2
3	892	121	247	270	166	58	23	7	3
4	126	9	28	44	24	16	4	1	4
5+	17	0	4	4	3	3	0	3	5+
<b>नगरीय/Urban</b>									
कुल	7,952	1,746	3,274	2,129	567	169	39	28	Total
कोई नहीं	1,248	420	503	233	64	22	4	2	None
1	5,746	1,213	2,450	1,568	372	100	25	18	1
2	824	104	290	280	100	39	6	5	2
3	114	9	30	40	26	6	1	2	3
4	15	0	0	8	4	1	2	0	4
5+	5	0	1	0	1	1	1	1	5+

**ज ज-5 अ.जा.: प्रति परिवार में विवाहित दम्पतियों की संख्या और रहने के कमरों की संख्या के अनुसार अनुसूचित जाति के परिवार**  
**HH-5 SC: SCHEDULED CASTE HOUSEHOLDS BY NUMBER OF MARRIED COUPLES PER HOUSEHOLD AND NUMBER OF DWELLING ROOMS**

1	2	3	4	5	6	7	8	9	1
<b>जिला - गुलबर्गा 579/District - Gulbarga 579</b>									
<b>योग/Total</b>									
कुल	114,499	5,660	48,385	38,384	12,507	5,825	1,837	1,901	Total
कोई नहीं	10,888	874	5,676	3,056	750	323	107	102	None
1	77,784	3,865	36,181	25,295	7,384	3,152	976	931	1
2	19,312	709	5,457	7,777	2,982	1,467	451	469	2
3	5,031	167	881	1,838	1,084	606	192	263	3
4	1,133	40	144	338	245	205	77	84	4
5+	351	5	46	80	62	72	34	52	5+
<b>ग्रामीण/Rural</b>									
कुल	85,193	5,141	39,446	28,287	7,777	3,172	718	652	Total
कोई नहीं	7,956	763	4,530	2,047	401	143	30	42	None
1	56,179	3,507	29,027	17,677	4,006	1,444	288	230	1
2	15,604	669	4,880	6,534	2,214	921	216	170	2
3	4,195	159	832	1,647	894	431	104	128	3
4	962	39	134	311	209	168	53	48	4
5+	297	4	43	71	53	65	27	34	5+
<b>नगरीय/Urban</b>									
कुल	29,306	519	8,939	10,097	4,730	2,653	1,119	1,249	Total
कोई नहीं	2,932	111	1,146	1,009	349	180	77	60	None
1	21,605	358	7,154	7,618	3,378	1,708	688	701	1
2	3,708	40	577	1,243	768	546	235	299	2
3	836	8	49	191	190	175	88	135	3
4	171	1	10	27	36	37	24	36	4
5+	54	1	3	9	9	7	7	18	5+

ज ज-5 अ.जा.: प्रति परिवार में विवाहित दम्पतियों की संख्या और रहने के कमरों की संख्या के अनुसार अनुसूचित जाति के परिवार  
HH-5 SC: SCHEDULED CASTE HOUSEHOLDS BY NUMBER OF MARRIED COUPLES PER HOUSEHOLD AND NUMBER OF DWELLING ROOMS

1	2	3	4	5	6	7	8	9	1
<b>जिला - यादगिर 580/District - Yadgir 580</b>									
<b>योग/Total</b>									
कुल	44,983	5,287	21,491	13,052	3,105	1,325	335	388	Total
कोई नहीं	5,282	894	2,849	1,167	225	89	23	35	None
1	27,872	3,340	14,514	7,541	1,510	624	156	187	1
2	8,120	754	3,082	3,020	786	317	77	84	2
3	2,789	237	828	999	414	208	54	49	3
4	707	52	164	249	131	68	19	24	4
5+	213	10	54	76	39	19	6	9	5+
<b>ग्रामीण/Rural</b>									
कुल	39,659	4,981	19,668	11,234	2,365	965	204	242	Total
कोई नहीं	4,577	845	2,478	971	170	72	16	25	None
1	24,230	3,122	13,243	6,247	1,044	390	73	111	1
2	7,394	724	2,932	2,767	617	251	55	48	2
3	2,582	228	800	939	374	169	36	36	3
4	670	52	161	237	124	64	18	14	4
5+	206	10	54	73	36	19	6	8	5+
<b>नगरीय/Urban</b>									
कुल	5,324	306	1,823	1,818	740	360	131	146	Total
कोई नहीं	705	49	371	196	55	17	7	10	None
1	3,642	218	1,271	1,294	466	234	83	76	1
2	726	30	150	253	169	66	22	36	2
3	207	9	28	60	40	39	18	13	3
4	37	0	3	12	7	4	1	10	4
5+	7	0	0	3	3	0	0	1	5+



ज ज-5 अ.जा.: प्रति परिवार में विवाहित दम्पतियों की संख्या और रहने के कमरों की संख्या के अनुसार अनुसूचित जाति के परिवार  
HH-5 SC: SCHEDULED CASTE HOUSEHOLDS BY NUMBER OF MARRIED COUPLES PER HOUSEHOLD AND NUMBER OF DWELLING ROOMS

1	2	3	4	5	6	7	8	9	1
<b>जिला - कोलार 581/District - Kolar 581</b>									
<b>योग/Total</b>									
कुल	94,872	27,101	34,061	20,905	7,599	3,396	1,005	805	Total
कोई नहीं	13,239	5,186	4,515	2,320	729	324	90	75	None
1	66,035	18,255	24,595	14,442	5,354	2,255	617	517	1
2	13,155	3,177	4,314	3,486	1,174	630	216	158	2
3	2,080	429	558	556	274	156	65	42	3
4	308	47	70	85	58	27	15	6	4
5+	55	7	9	16	10	4	2	7	5+
<b>ग्रामीण/Rural</b>									
कुल	67,497	24,814	26,343	11,697	2,971	1,028	321	323	Total
कोई नहीं	9,341	4,696	3,298	1,034	210	62	10	31	None
1	45,601	16,664	18,672	7,520	1,827	561	161	196	1
2	10,540	2,996	3,783	2,598	695	289	108	71	2
3	1,705	408	514	456	185	95	30	17	3
4	259	43	67	73	44	18	11	3	4
5+	51	7	9	16	10	3	1	5	5+
<b>नगरीय/Urban</b>									
कुल	27,375	2,287	7,718	9,208	4,628	2,368	684	482	Total
कोई नहीं	3,898	490	1,217	1,286	519	262	80	44	None
1	20,434	1,591	5,923	6,922	3,527	1,694	456	321	1
2	2,615	181	531	888	479	341	108	87	2
3	375	21	44	100	89	61	35	25	3
4	49	4	3	12	14	9	4	3	4
5+	4	0	0	0	0	1	1	2	5+

ज ज-5 अ.जा.: प्रति परिवार में विवाहित दम्पतियों की संख्या और रहने के कमरों की संख्या के अनुसार अनुसूचित जाति के परिवार  
HH-5 SC: SCHEDULED CASTE HOUSEHOLDS BY NUMBER OF MARRIED COUPLES PER HOUSEHOLD AND NUMBER OF DWELLING ROOMS

1	2	3	4	5	6	7	8	9	1
<b>जिला - चिक्कबल्लापुरा 582/District - Chikkaballapura 582</b>									
<b>योग/Total</b>									
कुल	68,163	22,557	28,949	12,359	3,047	828	218	205	Total
कोई नहीं	9,471	4,027	3,959	1,205	207	36	11	26	None
1	46,539	15,191	20,550	8,103	1,944	508	136	107	1
2	10,441	2,909	3,860	2,652	689	219	59	53	2
3	1,479	377	516	341	178	40	10	17	3
4	189	44	50	50	22	20	1	2	4
5+	44	9	14	8	7	5	1	0	5+
<b>ग्रामीण/Rural</b>									
कुल	60,076	20,555	25,604	10,573	2,404	628	152	160	Total
कोई नहीं	8,354	3,638	3,506	998	153	28	7	24	None
1	40,659	13,824	18,054	6,805	1,462	352	87	75	1
2	9,500	2,697	3,513	2,398	606	194	48	44	2
3	1,356	350	476	317	155	35	8	15	3
4	170	39	43	48	21	16	1	2	4
5+	37	7	12	7	7	3	1	0	5+
<b>नगरीय/Urban</b>									
कुल	8,087	2,002	3,345	1,786	643	200	66	45	Total
कोई नहीं	1,117	389	453	207	54	8	4	2	None
1	5,880	1,367	2,496	1,298	482	156	49	32	1
2	941	212	347	254	83	25	11	9	2
3	123	27	40	24	23	5	2	2	3
4	19	5	7	2	1	4	0	0	4
5+	7	2	2	1	0	2	0	0	5+

ज ज-5 अ.जा.: प्रति परिवार में विवाहित दम्पतियों की संख्या और रहने के कमरों की संख्या के अनुसार अनुसूचित जाति के परिवार  
HH-5 SC: SCHEDULED CASTE HOUSEHOLDS BY NUMBER OF MARRIED COUPLES PER HOUSEHOLD AND NUMBER OF DWELLING ROOMS

1	2	3	4	5	6	7	8	9	1
<b>जिला - बेंगलुरु ग्रामीण 583/District - Bangalore Rural 583</b>									
<b>योग/Total</b>									
कुल	45,807	9,612	19,167	11,748	3,887	1,034	231	128	Total
कोई नहीं	6,271	1,960	2,719	1,209	293	69	12	9	None
1	31,817	6,496	14,007	7,995	2,513	609	137	60	1
2	6,577	1,049	2,154	2,193	838	253	53	37	2
3	975	92	252	310	209	79	20	13	3
4	136	14	31	34	31	16	5	5	4
5+	31	1	4	7	3	8	4	4	5+
<b>ग्रामीण/Rural</b>									
कुल	39,194	8,342	16,471	9,983	3,215	881	198	104	Total
कोई नहीं	5,366	1,680	2,342	1,032	238	59	10	5	None
1	26,882	5,624	11,974	6,624	1,998	500	114	48	1
2	5,917	938	1,907	1,997	763	233	49	30	2
3	883	87	217	291	185	71	19	13	3
4	122	12	28	33	28	12	4	5	4
5+	24	1	3	6	3	6	2	3	5+
<b>नगरीय/Urban</b>									
कुल	6,613	1,270	2,696	1,765	672	153	33	24	Total
कोई नहीं	905	280	377	177	55	10	2	4	None
1	4,935	872	2,033	1,371	515	109	23	12	1
2	660	111	247	196	75	20	4	7	2
3	92	5	35	19	24	8	1	0	3
4	14	2	3	1	3	4	1	0	4
5+	7	0	1	1	0	2	2	1	5+

ज ज-5 अ.जा.: प्रति परिवार में विवाहित दम्पतियों की संख्या और रहने के कमरों की संख्या के अनुसार अनुसूचित जाति के परिवार  
HH-5 SC: SCHEDULED CASTE HOUSEHOLDS BY NUMBER OF MARRIED COUPLES PER HOUSEHOLD AND NUMBER OF DWELLING ROOMS

1	2	3	4	5	6	7	8	9	1
<b>जिला - रामनगरा 584/District - Ramanagara 584</b>									
<b>योग/Total</b>									
कुल	47,367	12,086	20,877	10,652	2,811	685	177	79	Total
कोई नहीं	8,170	2,857	3,596	1,339	280	64	26	8	None
1	32,430	8,018	14,975	7,133	1,754	405	94	51	1
2	5,808	1,071	2,066	1,872	606	146	40	7	2
3	829	125	218	269	137	58	15	7	3
4	110	12	19	36	29	9	1	4	4
5+	20	3	3	3	5	3	1	2	5+
<b>ग्रामीण/Rural</b>									
कुल	38,861	10,642	16,700	8,485	2,275	541	153	65	Total
कोई नहीं	6,830	2,525	2,923	1,073	231	48	24	6	None
1	26,075	6,998	11,737	5,502	1,394	322	82	40	1
2	5,100	991	1,821	1,632	507	110	33	6	2
3	737	113	198	241	114	52	12	7	3
4	101	12	18	34	24	8	1	4	4
5+	18	3	3	3	5	1	1	2	5+
<b>नगरीय/Urban</b>									
कुल	8,506	1,444	4,177	2,167	536	144	24	14	Total
कोई नहीं	1,340	332	673	266	49	16	2	2	None
1	6,355	1,020	3,238	1,631	360	83	12	11	1
2	708	80	245	240	99	36	7	1	2
3	92	12	20	28	23	6	3	0	3
4	9	0	1	2	5	1	0	0	4
5+	2	0	0	0	0	2	0	0	5+



## सारणी के बारे में

**ज.ज.-6 अ.जा. : पेयजल के मुख्य स्रोत और उनकी स्थिति के अनुसार अनुसूचित जाति के परिवार**

प्रस्तुतीकरण का स्तर: भारत/राज्य/जिला

2001 की जनगणना की तदनुरूपी सारणी: ज-8 अ.जा.

इस सारणी में पेयजल के मुख्य स्रोत और उनकी स्थिति के अनुसार परिवारों का वितरण दिया गया है। परिवारों द्वारा सामान्यतः प्रयोग किए गए पेयजल स्रोत के विभिन्न प्रकारों के आंकड़े सारणी में दर्शाए गए हैं। यदि कोई परिवार दो अथवा अधिक स्रोतों से पेयजल प्राप्त करता है तो जिस स्रोत का अधिक उपयोग किया गया हो अथवा वर्ष के अधिकांश भाग के दौरान उपयोग किया गया हो तो उसे दर्ज किया जाना चाहिए। सारणी व्यापक रूप से जनगणना 2001 की सारणी ज-8 अ.जा. के तदनुरूप है सिवाय इस बात के कि जनगणना 2011 में नल और कुएं के पेयजल के दो स्रोतों को इसलिए वर्गीकृत किया गया है कि परिवारों द्वारा जिस नल का उपयोग होता है, उसकी गुणवत्ता की दृष्टि से अलग-अलग सूचना प्राप्त हो सके। ऐसा 2001 जनगणना में नहीं हुआ। ये हैं –“नल” इसे ‘उपचारित स्रोत से प्राप्त नल का पानी’ ‘गैर उपचारित स्रोत से प्राप्त नल का पानी’ में वर्गीकृत किया गया है। इसी प्रकार कुएं को ‘ढका हुआ कुआं’ ‘बिना ढका हुआ कुआं’ में बांटा गया है। इस सारणी में आंकड़े योग, ग्रामीण और नगरीय क्षेत्र के लिए अलग-अलग प्रस्तुत किए गए हैं।

सभी आंकड़े इलैक्ट्रॉनिक फार्मेट में भी उपलब्ध होंगे।

## About the Table

**HH-6 SC : Scheduled Caste Households by main source of drinking water and location**

Level of presentation: India/State/District

Corresponding Table of 2001 Census: H-8 SC

This table gives the distribution of households by the main sources of drinking water and its location. The data for the various types of drinking water source usually used by the households are shown in the table. If a household gets drinking water from two or more sources, the source availed of more or during the greater part of the year should be recorded. The Table broadly corresponds to Table H-8 SC of 2001 Census except that unlike 2001 Census, in 2011 Census, the information on the two sources of drinking water, namely, tap and well have been further classified in order to get separate information from the point of view of quality of water that the households consume. These are 'Tap' has been divided into 'tap water from treated source' and 'tap water from un-treated source'. Similarly, 'Well' has been bifurcated into 'covered well' and 'un-covered well'. The data in this table are presented separately for total, rural and urban areas.

All data will be available in electronic format also.



**ज ज-6 अ.जा.: पेय जल के मुख्य स्रोत और उनकी स्थिति के अनुसार अनुसूचित जाति के परिवार**  
**HH-6 SC: SCHEDULED CASTE HOUSEHOLDS BY MAIN SOURCE OF DRINKING WATER AND LOCATION**

पेय जल के स्रोत की स्थिति	परिवारों की कुल संख्या/ Total number of households	पेय जल के मुख्य स्रोत/Main Source of Drinking Water										Location of source of drinking water
		नल का पानी उपचारित स्रोत से/ Tapwater from treated source	नल का पानी अनुपचारित स्रोत से/ Tapwater from un-treated source	ढका हुआ कुआँ/ Covered well	बिना ढका कुआँ/ Un-covered well	हैण्ड पम्प/ Handpump	ट्यूबवेल/ बोरहोल/ Tubewell/ Borehole	झरना/ Spring	नदी/ नहर/ River/Canal	टैंक/ तालाब/ झील/ Tank/ Pond/ Lake	अन्य स्रोत/ Other sources	
1	2	3	4	5	6	7	8	9	10	11	12	1
<b>राज्य - कर्नाटक 29/STATE - KARNATAKA 29</b>												
<b>योग/Total</b>												
कुल	2,140,304	754,328	635,592	17,300	97,080	185,637	377,061	5,713	16,228	17,891	33,474	Total
परिसर के अन्दर	566,871	360,874	108,961	4,838	25,540	9,031	57,627	0	0	0	0	Within the premises
परिसर के निकट	1,034,275	289,169	392,684	6,178	32,848	86,146	197,452	3,018	8,749	6,522	11,509	Near the premises
दूर	539,158	104,285	133,947	6,284	38,692	90,460	121,982	2,695	7,479	11,369	21,965	Away
<b>ग्रामीण/Rural</b>												
कुल	1,510,140	343,002	540,157	12,665	85,025	170,632	313,503	4,962	13,411	13,723	13,060	Total
परिसर के अन्दर	235,682	95,100	79,464	2,472	19,483	7,353	31,810	0	0	0	0	Within the premises
परिसर के निकट	828,773	177,125	343,017	5,276	30,101	80,393	175,376	2,349	6,443	4,065	4,628	Near the premises
दूर	445,685	70,777	117,676	4,917	35,441	82,886	106,317	2,613	6,968	9,658	8,432	Away
<b>नगरीय/Urban</b>												
कुल	630,164	411,326	95,435	4,635	12,055	15,005	63,558	751	2,817	4,168	20,414	Total
परिसर के अन्दर	331,189	265,774	29,497	2,366	6,057	1,678	25,817	0	0	0	0	Within the premises
परिसर के निकट	205,502	112,044	49,667	902	2,747	5,753	22,076	669	2,306	2,457	6,881	Near the premises
दूर	93,473	33,508	16,271	1,367	3,251	7,574	15,665	82	511	1,711	13,533	Away



**ज ज-6 अ.जा.: पेय जल के मुख्य स्रोत और उनकी स्थिति के अनुसार अनुसूचित जाति के परिवार**  
**HH-6 SC: SCHEDULED CASTE HOUSEHOLDS BY MAIN SOURCE OF DRINKING WATER AND LOCATION**

पेय जल के स्रोत की स्थिति	परिवारों की कुल संख्या/ Total number of households	पेय जल के मुख्य स्रोत/Main Source of Drinking Water										Location of source of drinking water
		नल का पानी उपचारित स्रोत से/ Tapwater from treated source	नल का पानी अनुपचारित स्रोत से/ Tapwater from un-treated source	ढका हुआ कुआँ/ Covered well	बिना ढका कुआँ/ Un-covered well	हैंड पम्प/ Handpump	ट्यूबवेल/ बोरहोल/ Tubewell/ Borehole	झरना/ Spring	नदी/ नहर/ River/Canal	टैंक/ तालाब/ झील/ Tank/ Pond/ Lake	अन्य स्रोत/ Other sources	
1	2	3	4	5	6	7	8	9	10	11	12	1
<b>जिला - बेलगांव 555/District - Belgaum 555</b>												
<b>योग/Total</b>												
कुल	116,164	41,548	22,603	1,296	9,058	13,159	23,066	342	2,905	396	1,791	Total
परिसर के अन्दर	29,937	20,130	4,730	432	1,147	690	2,808	0	0	0	0	Within the premises
परिसर के निकट	53,626	15,692	12,960	380	3,682	6,195	11,855	232	1,745	114	771	Near the premises
दूर	32,601	5,726	4,913	484	4,229	6,274	8,403	110	1,160	282	1,020	Away
<b>ग्रामीण/Rural</b>												
कुल	90,461	23,431	20,859	763	7,931	12,237	20,789	298	2,455	342	1,356	Total
परिसर के अन्दर	16,625	8,819	4,100	153	788	617	2,148	0	0	0	0	Within the premises
परिसर के निकट	45,018	10,330	12,107	329	3,325	5,782	10,848	190	1,357	107	643	Near the premises
दूर	28,818	4,282	4,652	281	3,818	5,838	7,793	108	1,098	235	713	Away
<b>नगरीय/Urban</b>												
कुल	25,703	18,117	1,744	533	1,127	922	2,277	44	450	54	435	Total
परिसर के अन्दर	13,312	11,311	630	279	359	73	660	0	0	0	0	Within the premises
परिसर के निकट	8,608	5,362	853	51	357	413	1,007	42	388	7	128	Near the premises
दूर	3,783	1,444	261	203	411	436	610	2	62	47	307	Away

**ज ज-6 अ.जा.: पेय जल के मुख्य स्रोत और उनकी स्थिति के अनुसार अनुसूचित जाति के परिवार**  
**HH-6 SC: SCHEDULED CASTE HOUSEHOLDS BY MAIN SOURCE OF DRINKING WATER AND LOCATION**

पेय जल के स्रोत की स्थिति	परिवारों की कुल संख्या/ Total number of households	पेय जल के मुख्य स्रोत/Main Source of Drinking Water										Location of source of drinking water
		तल का पानी उपचारित स्रोत से/ Tapwater from treated source	तल का पानी अनुपचारित स्रोत से/ Tapwater from un-treated source	ढका हुआ कुआँ/ Covered well	बिना ढका कुआँ/ Un-covered well	हैंड पम्प/ Handpump	ट्यूबवेल/ बोरहोल/ Tubewell/ Borehole	झरना/ Spring	नदी/ नहर/ River/Canal	टैंक/ तालाब/ झील/ Tank/ Pond/ Lake	अन्य स्रोत/ Other sources	
1	2	3	4	5	6	7	8	9	10	11	12	1
<b>जिला - बागलकोटे 556/District - Bagalkot 556</b>												
<b>योग/Total</b>												
कुल	58,336	19,155	18,095	420	1,042	5,991	11,575	116	1,154	127	661	Total
परिसर के अन्दर	10,531	5,723	2,708	49	158	139	1,754	0	0	0	0	Within the premises
परिसर के निकट	30,468	9,037	10,985	170	398	2,937	5,822	80	779	29	231	Near the premises
दूर	17,337	4,395	4,402	201	486	2,915	3,999	36	375	98	430	Away
<b>ग्रामीण/Rural</b>												
कुल	42,766	9,616	16,214	295	1,002	4,539	9,402	52	1,024	108	514	Total
परिसर के अन्दर	5,575	1,849	2,332	29	157	98	1,110	0	0	0	0	Within the premises
परिसर के निकट	23,649	5,106	9,878	161	381	2,296	4,950	22	685	12	158	Near the premises
दूर	13,542	2,661	4,004	105	464	2,145	3,342	30	339	96	356	Away
<b>नगरीय/Urban</b>												
कुल	15,570	9,539	1,881	125	40	1,452	2,173	64	130	19	147	Total
परिसर के अन्दर	4,956	3,874	376	20	1	41	644	0	0	0	0	Within the premises
परिसर के निकट	6,819	3,931	1,107	9	17	641	872	58	94	17	73	Near the premises
दूर	3,795	1,734	398	96	22	770	657	6	36	2	74	Away

**ज ज-6 अ.जा.: पेय जल के मुख्य स्रोत और उनकी स्थिति के अनुसार अनुसूचित जाति के परिवार**  
**HH-6 SC: SCHEDULED CASTE HOUSEHOLDS BY MAIN SOURCE OF DRINKING WATER AND LOCATION**

पेय जल के स्रोत की स्थिति	परिवारों की कुल संख्या/ Total number of households	पेय जल के मुख्य स्रोत/Main Source of Drinking Water										Location of source of drinking water
		नल का पानी उपचारित स्रोत से/ Tapwater from treated source	नल का पानी अनुपचारित स्रोत से/ Tapwater from un-treated source	ढका हुआ कुआँ/ Covered well	बिना ढका कुआँ/ Un-covered well	हैंड पम्प/ Handpump	ट्यूबवेल/ बोरहोल/ Tubewell/ Borehole	झरना/ Spring	नदी/ नहर/ River/Canal	टैंक/ तालाब/ झील/ Tank/ Pond/ Lake	अन्य स्रोत/ Other sources	
1	2	3	4	5	6	7	8	9	10	11	12	1
<b>जिला - बिजापुर 557/District - Bijapur 557</b>												
<b>योग/Total</b>												
कुल	79,197	19,641	14,614	1,094	7,566	22,756	10,922	156	832	403	1,213	Total
परिसर के अन्दर	12,812	8,209	2,355	138	353	561	1,196	0	0	0	0	Within the premises
परिसर के निकट	35,026	7,824	8,910	536	2,633	9,133	4,865	119	385	246	375	Near the premises
दूर	31,359	3,608	3,349	420	4,580	13,062	4,861	37	447	157	838	Away
<b>ग्रामीण/Rural</b>												
कुल	64,414	10,723	12,943	1,003	7,117	21,389	9,424	113	699	158	845	Total
परिसर के अन्दर	6,345	2,678	1,926	107	334	507	793	0	0	0	0	Within the premises
परिसर के निकट	30,785	5,691	7,991	512	2,521	8,836	4,579	77	256	108	214	Near the premises
दूर	27,284	2,354	3,026	384	4,262	12,046	4,052	36	443	50	631	Away
<b>नगरीय/Urban</b>												
कुल	14,783	8,918	1,671	91	449	1,367	1,498	43	133	245	368	Total
परिसर के अन्दर	6,467	5,531	429	31	19	54	403	0	0	0	0	Within the premises
परिसर के निकट	4,241	2,133	919	24	112	297	286	42	129	138	161	Near the premises
दूर	4,075	1,254	323	36	318	1,016	809	1	4	107	207	Away

**ज ज-6 अ.जा.: पेय जल के मुख्य स्रोत और उनकी स्थिति के अनुसार अनुसूचित जाति के परिवार**  
**HH-6 SC: SCHEDULED CASTE HOUSEHOLDS BY MAIN SOURCE OF DRINKING WATER AND LOCATION**

पेय जल के स्रोत की स्थिति	परिवारों की कुल संख्या/ Total number of households	पेय जल के मुख्य स्रोत/Main Source of Drinking Water										Location of source of drinking water
		नल का पानी उपचारित स्रोत से/ Tapwater from treated source	नल का पानी अनुपचारित स्रोत से/ Tapwater from un-treated source	ढका हुआ कुआँ/ Covered well	बिना ढका कुआँ/ Un-covered well	हैंड पम्प/ Handpump	ट्यूबवेल/ बोरहोल/ Tubewell/ Borehole	झरना/ Spring	नदी/ नहर/ River/Canal	टैंक/ तालाब/ झील/ Tank/ Pond/ Lake	अन्य स्रोत/ Other sources	
1	2	3	4	5	6	7	8	9	10	11	12	1
<b>जिला - बीदर 558/District - Bidar 558</b>												
<b>योग/Total</b>												
कुल	72,489	14,813	18,473	1,383	8,036	13,325	14,456	271	142	356	1,234	Total
परिसर के अन्दर	13,485	5,197	4,192	638	1,783	564	1,111	0	0	0	0	Within the premises
परिसर के निकट	29,185	6,357	8,682	245	2,155	4,944	6,166	156	51	187	242	Near the premises
दूर	29,819	3,259	5,599	500	4,098	7,817	7,179	115	91	169	992	Away
<b>ग्रामीण/Rural</b>												
कुल	59,905	10,670	16,041	690	5,921	12,342	12,879	171	122	312	757	Total
परिसर के अन्दर	8,136	3,054	3,337	73	356	482	834	0	0	0	0	Within the premises
परिसर के निकट	25,432	4,961	7,571	169	1,871	4,704	5,759	80	33	154	130	Near the premises
दूर	26,337	2,655	5,133	448	3,694	7,156	6,286	91	89	158	627	Away
<b>नगरीय/Urban</b>												
कुल	12,584	4,143	2,432	693	2,115	983	1,577	100	20	44	477	Total
परिसर के अन्दर	5,349	2,143	855	565	1,427	82	277	0	0	0	0	Within the premises
परिसर के निकट	3,753	1,396	1,111	76	284	240	407	76	18	33	112	Near the premises
दूर	3,482	604	466	52	404	661	893	24	2	11	365	Away

**ज ज-6 अ.जा.: पेय जल के मुख्य स्रोत और उनकी स्थिति के अनुसार अनुसूचित जाति के परिवार**  
**HH-6 SC: SCHEDULED CASTE HOUSEHOLDS BY MAIN SOURCE OF DRINKING WATER AND LOCATION**

पेय जल के स्रोत की स्थिति	परिवारों की कुल संख्या/ Total number of households	पेय जल के मुख्य स्रोत/Main Source of Drinking Water										Location of source of drinking water
		नल का पानी उपचारित स्रोत से/ Tapwater from treated source	नल का पानी अनुपचारित स्रोत से/ Tapwater from un-treated source	ढका हुआ कुआँ/ Covered well	बिना ढका कुआँ/ Un-covered well	हैंड पम्प/ Handpump	ट्यूबवेल/ बोरहोल/ Tubewell/ Borehole	झरना/ Spring	नदी/ नहर/ River/Canal	टैंक/ तालाब/ झील/ Tank/ Pond/ Lake	अन्य स्रोत/ Other sources	
1	2	3	4	5	6	7	8	9	10	11	12	1
<b>जिला - रायचूर 559/District - Raichur 559</b>												
<b>योग/Total</b>												
कुल	71,708	25,459	16,449	709	2,694	8,797	9,079	1,222	2,135	4,144	1,020	Total
परिसर के अन्दर	10,855	7,622	1,973	119	86	415	640	0	0	0	0	Within the premises
परिसर के निकट	29,968	11,313	8,542	119	623	3,408	3,906	206	703	789	359	Near the premises
दूर	30,885	6,524	5,934	471	1,985	4,974	4,533	1,016	1,432	3,355	661	Away
<b>ग्रामीण/Rural</b>												
कुल	55,665	13,091	14,269	608	2,656	8,365	8,630	1,199	2,022	3,989	836	Total
परिसर के अन्दर	5,354	2,679	1,590	85	80	394	526	0	0	0	0	Within the premises
परिसर के निकट	23,074	6,248	7,212	102	613	3,180	3,794	189	674	761	301	Near the premises
दूर	27,237	4,164	5,467	421	1,963	4,791	4,310	1,010	1,348	3,228	535	Away
<b>नगरीय/Urban</b>												
कुल	16,043	12,368	2,180	101	38	432	449	23	113	155	184	Total
परिसर के अन्दर	5,501	4,943	383	34	6	21	114	0	0	0	0	Within the premises
परिसर के निकट	6,894	5,065	1,330	17	10	228	112	17	29	28	58	Near the premises
दूर	3,648	2,360	467	50	22	183	223	6	84	127	126	Away

**ज ज-6 अ.जा.: पेय जल के मुख्य स्रोत और उनकी स्थिति के अनुसार अनुसूचित जाति के परिवार**  
**HH-6 SC: SCHEDULED CASTE HOUSEHOLDS BY MAIN SOURCE OF DRINKING WATER AND LOCATION**

पेय जल के स्रोत की स्थिति	परिवारों की कुल संख्या/ Total number of households	पेय जल के मुख्य स्रोत/Main Source of Drinking Water										Location of source of drinking water
		तल का पानी उपचारित स्रोत से/ Tapwater from treated source	तल का पानी अनुपचारित स्रोत से/ Tapwater from un-treated source	ढका हुआ कुआँ/ Covered well	बिना ढका कुआँ/ Un-covered well	हैंड पम्प/ Handpump	ट्यूबवेल/ बोरहोल/ Tubewell/ Borehole	झरना/ Spring	नदी/ नहर/ River/Canal	टैंक/ तालाब/ झील/ Tank/ Pond/ Lake	अन्य स्रोत/ Other sources	
1	2	3	4	5	6	7	8	9	10	11	12	1
<b>जिला - कोप्पल 560/District - Koppal 560</b>												
<b>योग/Total</b>												
कुल	43,621	14,617	16,918	285	232	3,591	6,360	39	512	801	266	Total
परिसर के अन्दर	5,294	3,048	1,623	27	2	113	481	0	0	0	0	Within the premises
परिसर के निकट	23,585	7,735	9,564	126	156	1,634	3,832	6	323	165	44	Near the premises
दूर	14,742	3,834	5,731	132	74	1,844	2,047	33	189	636	222	Away
<b>ग्रामीण/Rural</b>												
कुल	37,201	10,129	15,656	274	226	3,362	5,988	33	508	797	228	Total
परिसर के अन्दर	3,652	1,665	1,478	22	2	108	377	0	0	0	0	Within the premises
परिसर के निकट	20,381	5,518	8,809	123	150	1,565	3,702	3	322	162	27	Near the premises
दूर	13,168	2,946	5,369	129	74	1,689	1,909	30	186	635	201	Away
<b>नगरीय/Urban</b>												
कुल	6,420	4,488	1,262	11	6	229	372	6	4	4	38	Total
परिसर के अन्दर	1,642	1,383	145	5	0	5	104	0	0	0	0	Within the premises
परिसर के निकट	3,204	2,217	755	3	6	69	130	3	1	3	17	Near the premises
दूर	1,574	888	362	3	0	155	138	3	3	1	21	Away

**ज ज-6 अ.जा.: पेय जल के मुख्य स्रोत और उनकी स्थिति के अनुसार अनुसूचित जाति के परिवार**  
**HH-6 SC: SCHEDULED CASTE HOUSEHOLDS BY MAIN SOURCE OF DRINKING WATER AND LOCATION**

पेय जल के स्रोत की स्थिति	परिवारों की कुल संख्या/ Total number of households	पेय जल के मुख्य स्रोत/Main Source of Drinking Water										Location of source of drinking water
		नल का पानी उपचारित स्रोत से/ Tapwater from treated source	नल का पानी अनुपचारित स्रोत से/ Tapwater from un-treated source	ढका हुआ कुआँ/ Covered well	बिना ढका कुआँ/ Un-covered well	हैंड पम्प/ Handpump	ट्यूबवेल/ बोरहोल/ Tubewell/ Borehole	झरना/ Spring	नदी/ नहर/ River/Canal	टैंक/ तालाब/ झील/ Tank/ Pond/ Lake	अन्य स्रोत/ Other sources	
1	2	3	4	5	6	7	8	9	10	11	12	1
<b>जिला - गदग 561/District - Gadag 561</b>												
<b>योग/Total</b>												
कुल	32,512	13,062	9,762	147	795	2,869	3,283	30	132	2,036	396	Total
परिसर के अन्दर	6,014	4,007	1,413	81	89	126	298	0	0	0	0	Within the premises
परिसर के निकट	16,769	6,379	5,961	28	237	1,393	2,094	23	30	511	113	Near the premises
दूर	9,729	2,676	2,388	38	469	1,350	891	7	102	1,525	283	Away
<b>ग्रामीण/Rural</b>												
कुल	23,361	7,438	7,193	123	703	2,420	3,088	19	112	2,013	252	Total
परिसर के अन्दर	3,301	1,865	952	65	88	110	221	0	0	0	0	Within the premises
परिसर के निकट	12,199	3,852	4,392	26	151	1,165	2,021	13	10	492	77	Near the premises
दूर	7,861	1,721	1,849	32	464	1,145	846	6	102	1,521	175	Away
<b>नगरीय/Urban</b>												
कुल	9,151	5,624	2,569	24	92	449	195	11	20	23	144	Total
परिसर के अन्दर	2,713	2,142	461	16	1	16	77	0	0	0	0	Within the premises
परिसर के निकट	4,570	2,527	1,569	2	86	228	73	10	20	19	36	Near the premises
दूर	1,868	955	539	6	5	205	45	1	0	4	108	Away

**ज ज-6 अ.जा.: पेय जल के मुख्य स्रोत और उनकी स्थिति के अनुसार अनुसूचित जाति के परिवार**  
**HH-6 SC: SCHEDULED CASTE HOUSEHOLDS BY MAIN SOURCE OF DRINKING WATER AND LOCATION**

पेय जल के स्रोत की स्थिति	परिवारों की कुल संख्या/ Total number of households	पेय जल के मुख्य स्रोत/Main Source of Drinking Water										Location of source of drinking water
		नल का पानी उपचारित स्रोत से/ Tapwater from treated source	नल का पानी अनुपचारित स्रोत से/ Tapwater from un-treated source	ढका हुआ कुआँ/ Covered well	बिना ढका कुआँ/ Un-covered well	हैंड पम्प/ Handpump	ट्यूबवेल/ बोरहोल/ Tubewell/ Borehole	झरना/ Spring	नदी/ नहर/ River/Canal	टैंक/ तालाब/ झील/ Tank/ Pond/ Lake	अन्य स्रोत/ Other sources	
1	2	3	4	5	6	7	8	9	10	11	12	1
<b>जिला - धारवाड़ 562/District - Dharwad 562</b>												
<b>योग/Total</b>												
कुल	34,603	20,362	7,469	103	84	902	3,134	16	328	1,927	278	Total
परिसर के अन्दर	16,639	13,867	1,813	24	17	71	847	0	0	0	0	Within the premises
परिसर के निकट	12,360	4,790	4,415	34	35	481	1,815	10	313	348	119	Near the premises
दूर	5,604	1,705	1,241	45	32	350	472	6	15	1,579	159	Away
<b>ग्रामीण/Rural</b>												
कुल	13,514	3,400	6,095	35	40	416	1,597	6	3	1,900	22	Total
परिसर के अन्दर	2,519	1,043	1,249	3	4	9	211	0	0	0	0	Within the premises
परिसर के निकट	7,013	1,461	3,798	20	9	239	1,137	1	0	337	11	Near the premises
दूर	3,982	896	1,048	12	27	168	249	5	3	1,563	11	Away
<b>नगरीय/Urban</b>												
कुल	21,089	16,962	1,374	68	44	486	1,537	10	325	27	256	Total
परिसर के अन्दर	14,120	12,824	564	21	13	62	636	0	0	0	0	Within the premises
परिसर के निकट	5,347	3,329	617	14	26	242	678	9	313	11	108	Near the premises
दूर	1,622	809	193	33	5	182	223	1	12	16	148	Away



**ज ज-6 अ.जा.: पेय जल के मुख्य स्रोत और उनकी स्थिति के अनुसार अनुसूचित जाति के परिवार**  
**HH-6 SC: SCHEDULED CASTE HOUSEHOLDS BY MAIN SOURCE OF DRINKING WATER AND LOCATION**

पेय जल के स्रोत की स्थिति	परिवारों की कुल संख्या/ Total number of households	पेय जल के मुख्य स्रोत/Main Source of Drinking Water										Location of source of drinking water
		नल का पानी उपचारित स्रोत से/ Tapwater from treated source	नल का पानी अनुपचारित स्रोत से/ Tapwater from un-treated source	ढका हुआ कुआँ/ Covered well	बिना ढका कुआँ/ Un-covered well	हैंड पम्प/ Handpump	ट्यूबवेल/ बोरहोल/ Tubewell/ Borehole	झरना/ Spring	नदी/ नहर/ River/Canal	टैंक/ तालाब/ झील/ Tank/ Pond/ Lake	अन्य स्रोत/ Other sources	
1	2	3	4	5	6	7	8	9	10	11	12	1
<b>जिला - उत्तर कन्नडा 563/District - Uttara Kannada 563</b>												
<b>योग/Total</b>												
कुल	26,199	6,674	4,228	400	11,452	1,079	1,552	100	265	164	285	Total
परिसर के अन्दर	10,778	3,515	1,239	274	5,344	120	286	0	0	0	0	Within the premises
परिसर के निकट	10,127	2,358	2,372	64	3,642	515	692	76	221	73	114	Near the premises
दूर	5,294	801	617	62	2,466	444	574	24	44	91	171	Away
<b>ग्रामीण/Rural</b>												
कुल	18,068	2,368	3,483	237	9,120	944	1,368	94	91	149	214	Total
परिसर के अन्दर	6,243	1,011	921	136	3,942	61	172	0	0	0	0	Within the premises
परिसर के निकट	7,794	1,117	2,059	61	3,199	462	644	71	53	71	57	Near the premises
दूर	4,031	240	503	40	1,979	421	552	23	38	78	157	Away
<b>नगरीय/Urban</b>												
कुल	8,131	4,306	745	163	2,332	135	184	6	174	15	71	Total
परिसर के अन्दर	4,535	2,504	318	138	1,402	59	114	0	0	0	0	Within the premises
परिसर के निकट	2,333	1,241	313	3	443	53	48	5	168	2	57	Near the premises
दूर	1,263	561	114	22	487	23	22	1	6	13	14	Away

**ज ज-6 अ.जा.: पेय जल के मुख्य स्रोत और उनकी स्थिति के अनुसार अनुसूचित जाति के परिवार**  
**HH-6 SC: SCHEDULED CASTE HOUSEHOLDS BY MAIN SOURCE OF DRINKING WATER AND LOCATION**

पेय जल के स्रोत की स्थिति	परिवारों की कुल संख्या/ Total number of households	पेय जल के मुख्य स्रोत/Main Source of Drinking Water										Location of source of drinking water
		नल का पानी उपचारित स्रोत से/ Tapwater from treated source	नल का पानी अनुपचारित स्रोत से/ Tapwater from un-treated source	ढका हुआ कुआँ/ Covered well	बिना ढका कुआँ/ Un-covered well	हैंड पम्प/ Handpump	ट्यूबवेल/ बोरहोल/ Tubewell/ Borehole	झरना/ Spring	नदी/ नहर/ River/Canal	टैंक/ तालाब/ झील/ Tank/ Pond/ Lake	अन्य स्रोत/ Other sources	
1	2	3	4	5	6	7	8	9	10	11	12	1
<b>जिला - हवेली 564/District - Haveri 564</b>												
<b>योग/Total</b>												
कुल	43,006	10,984	20,636	474	207	1,443	8,554	13	161	178	356	Total
परिसर के अन्दर	6,867	3,216	2,827	58	7	104	655	0	0	0	0	Within the premises
परिसर के निकट	25,211	5,581	13,561	102	100	676	4,895	10	75	96	115	Near the premises
दूर	10,928	2,187	4,248	314	100	663	3,004	3	86	82	241	Away
<b>ग्रामीण/Rural</b>												
कुल	37,029	7,461	19,327	391	189	1,347	7,907	10	129	54	214	Total
परिसर के अन्दर	4,321	1,389	2,287	50	4	103	488	0	0	0	0	Within the premises
परिसर के निकट	22,985	4,271	13,170	38	96	641	4,602	7	46	34	80	Near the premises
दूर	9,723	1,801	3,870	303	89	603	2,817	3	83	20	134	Away
<b>नगरीय/Urban</b>												
कुल	5,977	3,523	1,309	83	18	96	647	3	32	124	142	Total
परिसर के अन्दर	2,546	1,827	540	8	3	1	167	0	0	0	0	Within the premises
परिसर के निकट	2,226	1,310	391	64	4	35	293	3	29	62	35	Near the premises
दूर	1,205	386	378	11	11	60	187	0	3	62	107	Away

**ज ज-6 अ.जा.: पेय जल के मुख्य स्रोत और उनकी स्थिति के अनुसार अनुसूचित जाति के परिवार**  
**HH-6 SC: SCHEDULED CASTE HOUSEHOLDS BY MAIN SOURCE OF DRINKING WATER AND LOCATION**

पेय जल के स्रोत की स्थिति	परिवारों की कुल संख्या/ Total number of households	पेय जल के मुख्य स्रोत/Main Source of Drinking Water										Location of source of drinking water
		नल का पानी उपचारित स्रोत से/ Tapwater from treated source	नल का पानी अनुपचारित स्रोत से/ Tapwater from un-treated source	ढका हुआ कुआँ/ Covered well	बिना ढका कुआँ/ Un-covered well	हैंड पम्प/ Handpump	ट्यूबवेल/ बोरहोल/ Tubewell/ Borehole	झरना/ Spring	नदी/ नहर/ River/Canal	टैंक/ तालाब/ झील/ Tank/ Pond/ Lake	अन्य स्रोत/ Other sources	
1	2	3	4	5	6	7	8	9	10	11	12	1
<b>जिला - बल्लारी 565/District - Bellary 565</b>												
<b>योग/Total</b>												
कुल	91,406	37,062	34,264	200	801	3,962	12,231	290	1,175	719	702	Total
परिसर के अन्दर	17,530	12,945	3,532	64	19	106	864	0	0	0	0	Within the premises
परिसर के निकट	47,143	16,235	19,959	65	438	2,048	7,438	64	445	316	135	Near the premises
दूर	26,733	7,882	10,773	71	344	1,808	3,929	226	730	403	567	Away
<b>ग्रामीण/Rural</b>												
कुल	63,035	14,733	30,106	161	767	3,336	11,538	283	1,076	693	342	Total
परिसर के अन्दर	6,476	2,780	2,932	44	14	42	664	0	0	0	0	Within the premises
परिसर के निकट	35,129	7,139	17,602	53	431	1,799	7,281	58	390	298	78	Near the premises
दूर	21,430	4,814	9,572	64	322	1,495	3,593	225	686	395	264	Away
<b>नगरीय/Urban</b>												
कुल	28,371	22,329	4,158	39	34	626	693	7	99	26	360	Total
परिसर के अन्दर	11,054	10,165	600	20	5	64	200	0	0	0	0	Within the premises
परिसर के निकट	12,014	9,096	2,357	12	7	249	157	6	55	18	57	Near the premises
दूर	5,303	3,068	1,201	7	22	313	336	1	44	8	303	Away

**ज ज-6 अ.जा.: पेय जल के मुख्य स्रोत और उनकी स्थिति के अनुसार अनुसूचित जाति के परिवार**  
**HH-6 SC: SCHEDULED CASTE HOUSEHOLDS BY MAIN SOURCE OF DRINKING WATER AND LOCATION**

पेय जल के स्रोत की स्थिति	परिवारों की कुल संख्या/ Total number of households	पेय जल के मुख्य स्रोत/Main Source of Drinking Water										Location of source of drinking water
		नल का पानी उपचारित स्रोत से/ Tapwater from treated source	नल का पानी अनुपचारित स्रोत से/ Tapwater from un-treated source	ढका हुआ कुआँ/ Covered well	बिना ढका कुआँ/ Un-covered well	हैंड पम्प/ Handpump	ट्यूबवेल/ बोरहोल/ Tubewell/ Borehole	झरना/ Spring	नदी/ नहर/ River/Canal	टैंक/ तालाब/ झील/ Tank/ Pond/ Lake	अन्य स्रोत/ Other sources	
1	2	3	4	5	6	7	8	9	10	11	12	1
<b>जिला - चित्रदुर्गा 566/District - Chitradurga 566</b>												
<b>योग/Total</b>												
कुल	80,236	22,685	28,996	1,102	216	6,192	20,379	31	74	141	420	Total
परिसर के अन्दर	12,929	6,622	3,580	205	19	414	2,089	0	0	0	0	Within the premises
परिसर के निकट	45,889	11,622	18,394	415	127	3,214	11,736	16	51	81	233	Near the premises
दूर	21,418	4,441	7,022	482	70	2,564	6,554	15	23	60	187	Away
<b>ग्रामीण/Rural</b>												
कुल	68,694	15,068	26,829	1,055	206	5,811	19,276	15	36	54	344	Total
परिसर के अन्दर	8,002	2,786	2,833	185	19	394	1,785	0	0	0	0	Within the premises
परिसर के निकट	41,186	8,634	17,329	407	121	3,108	11,338	7	13	26	203	Near the premises
दूर	19,506	3,648	6,667	463	66	2,309	6,153	8	23	28	141	Away
<b>नगरीय/Urban</b>												
कुल	11,542	7,617	2,167	47	10	381	1,103	16	38	87	76	Total
परिसर के अन्दर	4,927	3,836	747	20	0	20	304	0	0	0	0	Within the premises
परिसर के निकट	4,703	2,988	1,065	8	6	106	398	9	38	55	30	Near the premises
दूर	1,912	793	355	19	4	255	401	7	0	32	46	Away

**ज ज-6 अ.जा.: पेय जल के मुख्य स्रोत और उनकी स्थिति के अनुसार अनुसूचित जाति के परिवार**  
**HH-6 SC: SCHEDULED CASTE HOUSEHOLDS BY MAIN SOURCE OF DRINKING WATER AND LOCATION**

पेय जल के स्रोत की स्थिति	परिवारों की कुल संख्या/ Total number of households	पेय जल के मुख्य स्रोत/Main Source of Drinking Water										Location of source of drinking water
		नल का पानी उपचारित स्रोत से/ Tapwater from treated source	नल का पानी अनुपचारित स्रोत से/ Tapwater from un-treated source	ढका हुआ कुआँ/ Covered well	बिना ढका कुआँ/ Un-covered well	हैंड पम्प/ Handpump	ट्यूबवेल/ बोरहोल/ Tubewell/ Borehole	झरना/ Spring	नदी/ नहर/ River/Canal	टैंक/ तालाब/ झील/ Tank/ Pond/ Lake	अन्य स्रोत/ Other sources	
1	2	3	4	5	6	7	8	9	10	11	12	1
<b>जिला - दावणगेरे 567/District - Davanagere 567</b>												
<b>योग/Total</b>												
कुल	78,215	22,727	27,163	576	364	4,439	21,666	23	731	122	404	Total
परिसर के अन्दर	12,155	7,167	2,513	100	27	199	2,149	0	0	0	0	Within the premises
परिसर के निकट	46,553	11,333	18,118	290	186	2,331	13,507	13	568	22	185	Near the premises
दूर	19,507	4,227	6,532	186	151	1,909	6,010	10	163	100	219	Away
<b>ग्रामीण/Rural</b>												
कुल	63,360	12,036	25,625	535	346	4,201	19,959	19	232	76	331	Total
परिसर के अन्दर	5,638	1,903	2,168	77	22	195	1,273	0	0	0	0	Within the premises
परिसर के निकट	39,742	6,816	17,117	276	174	2,214	12,854	9	116	16	150	Near the premises
दूर	17,980	3,317	6,340	182	150	1,792	5,832	10	116	60	181	Away
<b>नगरीय/Urban</b>												
कुल	14,855	10,691	1,538	41	18	238	1,707	4	499	46	73	Total
परिसर के अन्दर	6,517	5,264	345	23	5	4	876	0	0	0	0	Within the premises
परिसर के निकट	6,811	4,517	1,001	14	12	117	653	4	452	6	35	Near the premises
दूर	1,527	910	192	4	1	117	178	0	47	40	38	Away

**ज ज-6 अ.जा.: पेय जल के मुख्य स्रोत और उनकी स्थिति के अनुसार अनुसूचित जाति के परिवार**  
**HH-6 SC: SCHEDULED CASTE HOUSEHOLDS BY MAIN SOURCE OF DRINKING WATER AND LOCATION**

पेय जल के स्रोत की स्थिति	परिवारों की कुल संख्या/ Total number of households	पेय जल के मुख्य स्रोत/Main Source of Drinking Water										Location of source of drinking water
		नल का पानी उपचारित स्रोत से/ Tapwater from treated source	नल का पानी अनुपचारित स्रोत से/ Tapwater from un-treated source	ढका हुआ कुआँ/ Covered well	बिना ढका कुआँ/ Un-covered well	हैंड पम्प/ Handpump	ट्यूबवेल/ बोरहोल/ Tubewell/ Borehole	झरना/ Spring	नदी/ नहर/ River/Canal	टैंक/ तालाब/ झील/ Tank/ Pond/ Lake	अन्य स्रोत/ Other sources	
1	2	3	4	5	6	7	8	9	10	11	12	1
<b>जिला - शिमोगा 568/District - Shimoga 568</b>												
<b>योग/Total</b>												
कुल	68,209	28,299	20,819	372	6,546	1,766	8,948	304	321	204	630	Total
परिसर के अन्दर	17,177	10,767	3,187	139	1,715	49	1,320	0	0	0	0	Within the premises
परिसर के निकट	40,321	14,505	14,838	139	2,899	1,018	6,036	229	169	88	400	Near the premises
दूर	10,711	3,027	2,794	94	1,932	699	1,592	75	152	116	230	Away
<b>ग्रामीण/Rural</b>												
कुल	50,226	13,322	19,278	244	6,150	1,680	8,431	152	238	190	541	Total
परिसर के अन्दर	8,682	3,118	2,818	50	1,481	40	1,175	0	0	0	0	Within the premises
परिसर के निकट	32,625	8,475	13,896	112	2,808	969	5,736	82	125	77	345	Near the premises
दूर	8,919	1,729	2,564	82	1,861	671	1,520	70	113	113	196	Away
<b>नगरीय/Urban</b>												
कुल	17,983	14,977	1,541	128	396	86	517	152	83	14	89	Total
परिसर के अन्दर	8,495	7,649	369	89	234	9	145	0	0	0	0	Within the premises
परिसर के निकट	7,696	6,030	942	27	91	49	300	147	44	11	55	Near the premises
दूर	1,792	1,298	230	12	71	28	72	5	39	3	34	Away

**ज ज-6 अ.जा.: पेय जल के मुख्य स्रोत और उनकी स्थिति के अनुसार अनुसूचित जाति के परिवार**  
**HH-6 SC: SCHEDULED CASTE HOUSEHOLDS BY MAIN SOURCE OF DRINKING WATER AND LOCATION**

पेय जल के स्रोत की स्थिति	परिवारों की कुल संख्या/ Total number of households	पेय जल के मुख्य स्रोत/Main Source of Drinking Water										Location of source of drinking water
		तल का पानी उपचारित स्रोत से/ Tapwater from treated source	तल का पानी अनुपचारित स्रोत से/ Tapwater from un-treated source	ढका हुआ कुआँ/ Covered well	बिना ढका कुआँ/ Un-covered well	हैंड पम्प/ Handpump	ट्यूबवेल/ बोरहोल/ Tubewell/ Borehole	झरना/ Spring	नदी/ नहर/ River/Canal	टैंक/ तालाब/ झील/ Tank/ Pond/ Lake	अन्य स्रोत/ Other sources	
1	2	3	4	5	6	7	8	9	10	11	12	1
<b>जिला - उडुपी 569/District - Udupi 569</b>												
<b>योग/Total</b>												
कुल	14,912	2,360	2,057	549	7,818	404	1,099	23	107	130	365	Total
परिसर के अन्दर	7,493	1,395	836	330	4,420	163	349	0	0	0	0	Within the premises
परिसर के निकट	3,918	648	799	99	1,683	121	354	6	31	51	126	Near the premises
दूर	3,501	317	422	120	1,715	120	396	17	76	79	239	Away
<b>ग्रामीण/Rural</b>												
कुल	11,223	1,295	1,711	404	6,120	273	895	23	105	128	269	Total
परिसर के अन्दर	5,299	687	653	240	3,431	56	232	0	0	0	0	Within the premises
परिसर के निकट	3,138	414	669	68	1,366	114	338	6	29	49	85	Near the premises
दूर	2,786	194	389	96	1,323	103	325	17	76	79	184	Away
<b>नगरीय/Urban</b>												
कुल	3,689	1,065	346	145	1,698	131	204	0	2	2	96	Total
परिसर के अन्दर	2,194	708	183	90	989	107	117	0	0	0	0	Within the premises
परिसर के निकट	780	234	130	31	317	7	16	0	2	2	41	Near the premises
दूर	715	123	33	24	392	17	71	0	0	0	55	Away

**ज ज-6 अ.जा.: पेय जल के मुख्य स्रोत और उनकी स्थिति के अनुसार अनुसूचित जाति के परिवार**  
**HH-6 SC: SCHEDULED CASTE HOUSEHOLDS BY MAIN SOURCE OF DRINKING WATER AND LOCATION**

पेय जल के स्रोत की स्थिति	परिवारों की कुल संख्या/ Total number of households	पेय जल के मुख्य स्रोत/Main Source of Drinking Water										Location of source of drinking water
		नल का पानी उपचारित स्रोत से/ Tapwater from treated source	नल का पानी अनुपचारित स्रोत से/ Tapwater from un-treated source	ढका हुआ कुआँ/ Covered well	बिना ढका कुआँ/ Un-covered well	हैंड पम्प/ Handpump	ट्यूबवेल/ बोरहोल/ Tubewell/ Borehole	झरना/ Spring	नदी/ नहर/ River/Canal	टैंक/ तालाब/ झील/ Tank/ Pond/ Lake	अन्य स्रोत/ Other sources	
1	2	3	4	5	6	7	8	9	10	11	12	1
<b>जिला - चिक्कमगलूरु 570/District - Chikmagalur 570</b>												
<b>योग/Total</b>												
कुल	56,686	15,972	21,871	481	3,987	3,635	7,550	908	1,253	633	396	Total
परिसर के अन्दर	13,466	5,710	5,431	108	619	352	1,246	0	0	0	0	Within the premises
परिसर के निकट	33,122	8,484	13,567	271	1,953	2,044	4,647	718	894	372	172	Near the premises
दूर	10,098	1,778	2,873	102	1,415	1,239	1,657	190	359	261	224	Away
<b>ग्रामीण/Rural</b>												
कुल	49,304	11,623	19,612	464	3,916	3,547	6,994	903	1,246	632	367	Total
परिसर के अन्दर	10,176	3,216	4,816	98	584	349	1,113	0	0	0	0	Within the premises
परिसर के निकट	29,905	6,826	12,370	264	1,940	2,012	4,365	715	891	371	151	Near the premises
दूर	9,223	1,581	2,426	102	1,392	1,186	1,516	188	355	261	216	Away
<b>नगरीय/Urban</b>												
कुल	7,382	4,349	2,259	17	71	88	556	5	7	1	29	Total
परिसर के अन्दर	3,290	2,494	615	10	35	3	133	0	0	0	0	Within the premises
परिसर के निकट	3,217	1,658	1,197	7	13	32	282	3	3	1	21	Near the premises
दूर	875	197	447	0	23	53	141	2	4	0	8	Away



**ज ज-6 अ.जा.: पेय जल के मुख्य स्रोत और उनकी स्थिति के अनुसार अनुसूचित जाति के परिवार**  
**HH-6 SC: SCHEDULED CASTE HOUSEHOLDS BY MAIN SOURCE OF DRINKING WATER AND LOCATION**

पेय जल के स्रोत की स्थिति	परिवारों की कुल संख्या/ Total number of households	पेय जल के मुख्य स्रोत/Main Source of Drinking Water										Location of source of drinking water
		नल का पानी उपचारित स्रोत से/ Tapwater from treated source	नल का पानी अनुपचारित स्रोत से/ Tapwater from un-treated source	ढका हुआ कुआँ/ Covered well	बिना ढका कुआँ/ Un-covered well	हैंड पम्प/ Handpump	ट्यूबवेल/ बोरहोल/ Tubewell/ Borehole	झरना/ Spring	नदी/ नहर/ River/Canal	टैंक/ तालाब/ झील/ Tank/ Pond/ Lake	अन्य स्रोत/ Other sources	
1	2	3	4	5	6	7	8	9	10	11	12	1
<b>जिला - तुमकूरु 571/District - Tumkur 571</b>												
<b>योग/Total</b>												
कुल	117,077	24,020	53,655	836	714	10,346	25,897	85	53	171	1,300	Total
परिसर के अन्दर	16,808	7,951	5,477	108	30	385	2,857	0	0	0	0	Within the premises
परिसर के निकट	73,452	12,498	38,546	458	308	5,970	15,359	70	15	60	168	Near the premises
दूर	26,817	3,571	9,632	270	376	3,991	7,681	15	38	111	1,132	Away
<b>ग्रामीण/Rural</b>												
कुल	99,967	13,796	49,526	747	637	10,031	24,565	78	52	132	403	Total
परिसर के अन्दर	9,355	2,373	4,039	88	24	377	2,454	0	0	0	0	Within the premises
परिसर के निकट	67,165	9,064	36,506	436	290	5,859	14,794	69	14	55	78	Near the premises
दूर	23,447	2,359	8,981	223	323	3,795	7,317	9	38	77	325	Away
<b>नगरीय/Urban</b>												
कुल	17,110	10,224	4,129	89	77	315	1,332	7	1	39	897	Total
परिसर के अन्दर	7,453	5,578	1,438	20	6	8	403	0	0	0	0	Within the premises
परिसर के निकट	6,287	3,434	2,040	22	18	111	565	1	1	5	90	Near the premises
दूर	3,370	1,212	651	47	53	196	364	6	0	34	807	Away

**ज ज-6 अ.जा.: पेय जल के मुख्य स्रोत और उनकी स्थिति के अनुसार अनुसूचित जाति के परिवार**  
**HH-6 SC: SCHEDULED CASTE HOUSEHOLDS BY MAIN SOURCE OF DRINKING WATER AND LOCATION**

पेय जल के स्रोत की स्थिति	परिवारों की कुल संख्या/ Total number of households	पेय जल के मुख्य स्रोत/Main Source of Drinking Water										Location of source of drinking water
		नल का पानी उपचारित स्रोत से/ Tapwater from treated source	नल का पानी अनुपचारित स्रोत से/ Tapwater from un-treated source	ढका हुआ कुआँ/ Covered well	बिना ढका कुआँ/ Un-covered well	हैंड पम्प/ Handpump	ट्यूबवेल/ बोरहोल/ Tubewell/ Borehole	झरना/ Spring	नदी/ नहर/ River/Canal	टैंक/ तालाब/ झील/ Tank/ Pond/ Lake	अन्य स्रोत/ Other sources	
1	2	3	4	5	6	7	8	9	10	11	12	1
<b>जिला - बेंगलूरु 572/District - Bangalore 572</b>												
<b>योग/Total</b>												
कुल	281,233	172,219	51,434	1,607	1,356	2,453	42,577	163	163	919	8,342	Total
परिसर के अन्दर	161,247	126,549	15,229	701	486	478	17,804	0	0	0	0	Within the premises
परिसर के निकट	88,330	36,125	30,136	421	310	1,079	16,603	148	135	620	2,753	Near the premises
दूर	31,656	9,545	6,069	485	560	896	8,170	15	28	299	5,589	Away
<b>ग्रामीण/Rural</b>												
कुल	43,701	12,272	19,494	262	205	504	10,295	25	13	29	602	Total
परिसर के अन्दर	11,720	4,961	3,991	88	35	34	2,611	0	0	0	0	Within the premises
परिसर के निकट	25,191	5,784	13,269	76	44	289	5,468	21	11	17	212	Near the premises
दूर	6,790	1,527	2,234	98	126	181	2,216	4	2	12	390	Away
<b>नगरीय/Urban</b>												
कुल	237,532	159,947	31,940	1,345	1,151	1,949	32,282	138	150	890	7,740	Total
परिसर के अन्दर	149,527	121,588	11,238	613	451	444	15,193	0	0	0	0	Within the premises
परिसर के निकट	63,139	30,341	16,867	345	266	790	11,135	127	124	603	2,541	Near the premises
दूर	24,866	8,018	3,835	387	434	715	5,954	11	26	287	5,199	Away

**ज ज-6 अ.जा.: पेय जल के मुख्य स्रोत और उनकी स्थिति के अनुसार अनुसूचित जाति के परिवार**  
**HH-6 SC: SCHEDULED CASTE HOUSEHOLDS BY MAIN SOURCE OF DRINKING WATER AND LOCATION**

पेय जल के स्रोत की स्थिति	परिवारों की कुल संख्या/ Total number of households	पेय जल के मुख्य स्रोत/Main Source of Drinking Water										Location of source of drinking water
		नल का पानी उपचारित स्रोत से/ Tapwater from treated source	नल का पानी अनुपचारित स्रोत से/ Tapwater from un-treated source	ढका हुआ कुआँ/ Covered well	बिना ढका कुआँ/ Un-covered well	हैंड पम्प/ Handpump	ट्यूबवेल/ बोरहोल/ Tubewell/ Borehole	झरना/ Spring	नदी/ नहर/ River/Canal	टैंक/ तालाब/ झील/ Tank/ Pond/ Lake	अन्य स्रोत/ Other sources	
1	2	3	4	5	6	7	8	9	10	11	12	1
<b>जिला - मंड्या 573/District - Mandya 573</b>												
<b>योग/Total</b>												
कुल	59,889	21,836	21,805	390	348	5,778	9,247	13	169	12	291	Total
परिसर के अन्दर	15,182	9,796	3,955	41	80	214	1,096	0	0	0	0	Within the premises
परिसर के निकट	34,035	9,880	14,534	228	146	3,421	5,530	13	103	4	176	Near the premises
दूर	10,672	2,160	3,316	121	122	2,143	2,621	0	66	8	115	Away
<b>ग्रामीण/Rural</b>												
कुल	50,353	14,221	21,024	380	327	5,595	8,477	12	111	11	195	Total
परिसर के अन्दर	9,381	4,762	3,533	32	67	208	779	0	0	0	0	Within the premises
परिसर के निकट	30,973	7,598	14,288	227	138	3,308	5,206	12	76	4	116	Near the premises
दूर	9,999	1,861	3,203	121	122	2,079	2,492	0	35	7	79	Away
<b>नगरीय/Urban</b>												
कुल	9,536	7,615	781	10	21	183	770	1	58	1	96	Total
परिसर के अन्दर	5,801	5,034	422	9	13	6	317	0	0	0	0	Within the premises
परिसर के निकट	3,062	2,282	246	1	8	113	324	1	27	0	60	Near the premises
दूर	673	299	113	0	0	64	129	0	31	1	36	Away

**ज ज-6 अ.जा.: पेय जल के मुख्य स्रोत और उनकी स्थिति के अनुसार अनुसूचित जाति के परिवार**  
**HH-6 SC: SCHEDULED CASTE HOUSEHOLDS BY MAIN SOURCE OF DRINKING WATER AND LOCATION**

पेय जल के स्रोत की स्थिति	परिवारों की कुल संख्या/ Total number of households	पेय जल के मुख्य स्रोत/Main Source of Drinking Water										Location of source of drinking water
		नल का पानी उपचारित स्रोत से/ Tapwater from treated source	नल का पानी अनुपचारित स्रोत से/ Tapwater from un-treated source	ढका हुआ कुआँ/ Covered well	बिना ढका कुआँ/ Un-covered well	हैंड पम्प/ Handpump	ट्यूबवेल/ बोरहोल/ Tubewell/ Borehole	झरना/ Spring	नदी/ नहर/ River/Canal	टैंक/ तालाब/ झील/ Tank/ Pond/ Lake	अन्य स्रोत/ Other sources	
1	2	3	4	5	6	7	8	9	10	11	12	1
<b>जिला - हासन 574/District - Hassan 574</b>												
<b>योग/Total</b>												
कुल	77,100	17,410	26,397	502	2,197	11,292	18,388	108	312	194	300	Total
परिसर के अन्दर	15,521	7,062	4,298	79	262	855	2,965	0	0	0	0	Within the premises
परिसर के निकट	45,078	8,166	18,126	292	1,111	5,848	11,010	81	207	95	142	Near the premises
दूर	16,501	2,182	3,973	131	824	4,589	4,413	27	105	99	158	Away
<b>ग्रामीण/Rural</b>												
कुल	67,348	10,885	24,278	489	2,162	11,009	17,647	103	303	193	279	Total
परिसर के अन्दर	10,657	3,365	3,595	68	246	842	2,541	0	0	0	0	Within the premises
परिसर के निकट	40,959	5,754	16,831	292	1,092	5,716	10,771	76	200	94	133	Near the premises
दूर	15,732	1,766	3,852	129	824	4,451	4,335	27	103	99	146	Away
<b>नगरीय/Urban</b>												
कुल	9,752	6,525	2,119	13	35	283	741	5	9	1	21	Total
परिसर के अन्दर	4,864	3,697	703	11	16	13	424	0	0	0	0	Within the premises
परिसर के निकट	4,119	2,412	1,295	0	19	132	239	5	7	1	9	Near the premises
दूर	769	416	121	2	0	138	78	0	2	0	12	Away

**ज ज-6 अ.जा.: पेय जल के मुख्य स्रोत और उनकी स्थिति के अनुसार अनुसूचित जाति के परिवार**  
**HH-6 SC: SCHEDULED CASTE HOUSEHOLDS BY MAIN SOURCE OF DRINKING WATER AND LOCATION**

पेय जल के स्रोत की स्थिति	परिवारों की कुल संख्या/ Total number of households	पेय जल के मुख्य स्रोत/Main Source of Drinking Water										Location of source of drinking water
		नल का पानी उपचारित स्रोत से/ Tapwater from treated source	नल का पानी अनुपचारित स्रोत से/ Tapwater from un-treated source	ढका हुआ कुआँ/ Covered well	बिना ढका कुआँ/ Un-covered well	हैंड पम्प/ Handpump	ट्यूबवेल/ बोरहोल/ Tubewell/ Borehole	झरना/ Spring	नदी/ नहर/ River/Canal	टैंक/ तालाब/ झील/ Tank/ Pond/ Lake	अन्य स्रोत/ Other sources	
1	2	3	4	5	6	7	8	9	10	11	12	1
<b>जिला - दक्षिण कन्नडा 575/District - Dakshina Kannada 575</b>												
<b>योग/Total</b>												
कुल	30,451	9,225	4,970	343	10,457	618	2,604	237	349	950	698	Total
परिसर के अन्दर	18,214	7,153	3,005	211	6,672	158	1,015	0	0	0	0	Within the premises
परिसर के निकट	7,607	1,394	1,353	80	2,381	291	880	136	209	588	295	Near the premises
दूर	4,630	678	612	52	1,404	169	709	101	140	362	403	Away
<b>ग्रामीण/Rural</b>												
कुल	21,454	3,683	3,656	248	9,081	551	2,103	228	332	930	642	Total
परिसर के अन्दर	11,610	2,633	2,239	141	5,739	118	740	0	0	0	0	Within the premises
परिसर के निकट	5,933	720	931	61	2,063	274	726	128	197	572	261	Near the premises
दूर	3,911	330	486	46	1,279	159	637	100	135	358	381	Away
<b>नगरीय/Urban</b>												
कुल	8,997	5,542	1,314	95	1,376	67	501	9	17	20	56	Total
परिसर के अन्दर	6,604	4,520	766	70	933	40	275	0	0	0	0	Within the premises
परिसर के निकट	1,674	674	422	19	318	17	154	8	12	16	34	Near the premises
दूर	719	348	126	6	125	10	72	1	5	4	22	Away

**ज ज-6 अ.जा.: पेय जल के मुख्य स्रोत और उनकी स्थिति के अनुसार अनुसूचित जाति के परिवार**  
**HH-6 SC: SCHEDULED CASTE HOUSEHOLDS BY MAIN SOURCE OF DRINKING WATER AND LOCATION**

पेय जल के स्रोत की स्थिति	परिवारों की कुल संख्या/ Total number of households	पेय जल के मुख्य स्रोत/Main Source of Drinking Water										Location of source of drinking water
		नल का पानी उपचारित स्रोत से/ Tapwater from treated source	नल का पानी अनुपचारित स्रोत से/ Tapwater from un-treated source	ढका हुआ कुआँ/ Covered well	बिना ढका कुआँ/ Un-covered well	हैंड पम्प/ Handpump	ट्यूबवेल/ बोरहोल/ Tubewell/ Borehole	झरना/ Spring	नदी/ नहर/ River/Canal	टैंक/ तालाब/ झील/ Tank/ Pond/ Lake	अन्य स्रोत/ Other sources	
1	2	3	4	5	6	7	8	9	10	11	12	1
<b>जिला - कोडगु 576/District - Kodagu 576</b>												
<b>योग/Total</b>												
कुल	17,806	6,177	3,567	494	3,984	546	2,103	334	283	189	129	Total
परिसर के अन्दर	7,223	3,379	1,102	270	1,562	118	792	0	0	0	0	Within the premises
परिसर के निकट	7,854	2,320	2,087	182	1,593	246	936	150	187	86	67	Near the premises
दूर	2,729	478	378	42	829	182	375	184	96	103	62	Away
<b>ग्रामीण/Rural</b>												
कुल	15,759	4,601	3,375	442	3,868	528	2,034	333	280	170	128	Total
परिसर के अन्दर	6,003	2,371	1,040	227	1,504	111	750	0	0	0	0	Within the premises
परिसर के निकट	7,214	1,866	1,970	177	1,550	245	923	149	184	84	66	Near the premises
दूर	2,542	364	365	38	814	172	361	184	96	86	62	Away
<b>नगरीय/Urban</b>												
कुल	2,047	1,576	192	52	116	18	69	1	3	19	1	Total
परिसर के अन्दर	1,220	1,008	62	43	58	7	42	0	0	0	0	Within the premises
परिसर के निकट	640	454	117	5	43	1	13	1	3	2	1	Near the premises
दूर	187	114	13	4	15	10	14	0	0	17	0	Away

**ज ज-6 अ.जा.: पेय जल के मुख्य स्रोत और उनकी स्थिति के अनुसार अनुसूचित जाति के परिवार**  
**HH-6 SC: SCHEDULED CASTE HOUSEHOLDS BY MAIN SOURCE OF DRINKING WATER AND LOCATION**

पेय जल के स्रोत की स्थिति	परिवारों की कुल संख्या/ Total number of households	पेय जल के मुख्य स्रोत/Main Source of Drinking Water										Location of source of drinking water
		नल का पानी उपचारित स्रोत से/ Tapwater from treated source	नल का पानी अनुपचारित स्रोत से/ Tapwater from un-treated source	ढका हुआ कुआँ/ Covered well	बिना ढका कुआँ/ Un-covered well	हैंड पम्प/ Handpump	ट्यूबवेल/ बोरहोल/ Tubewell/ Borehole	झरना/ Spring	नदी/ नहर/ River/Canal	टैंक/ तालाब/ झील/ Tank/ Pond/ Lake	अन्य स्रोत/ Other sources	
1	2	3	4	5	6	7	8	9	10	11	12	1
<b>जिला - मैसूरु 577/District - Mysore 577</b>												
<b>योग/Total</b>												
कुल	115,655	60,442	27,796	319	756	13,088	11,743	48	591	71	801	Total
परिसर के अन्दर	49,091	36,498	9,276	72	86	872	2,287	0	0	0	0	Within the premises
परिसर के निकट	49,696	19,960	15,227	152	478	7,657	5,616	41	312	43	210	Near the premises
दूर	16,868	3,984	3,293	95	192	4,559	3,840	7	279	28	591	Away
<b>ग्रामीण/Rural</b>												
कुल	82,901	32,395	25,138	302	739	12,651	10,506	39	489	39	603	Total
परिसर के अन्दर	26,082	15,163	8,182	64	76	835	1,762	0	0	0	0	Within the premises
परिसर के निकट	41,454	13,985	13,861	145	474	7,356	5,205	32	223	12	161	Near the premises
दूर	15,365	3,247	3,095	93	189	4,460	3,539	7	266	27	442	Away
<b>नगरीय/Urban</b>												
कुल	32,754	28,047	2,658	17	17	437	1,237	9	102	32	198	Total
परिसर के अन्दर	23,009	21,335	1,094	8	10	37	525	0	0	0	0	Within the premises
परिसर के निकट	8,242	5,975	1,366	7	4	301	411	9	89	31	49	Near the premises
दूर	1,503	737	198	2	3	99	301	0	13	1	149	Away

**ज ज-6 अ.जा.: पेय जल के मुख्य स्रोत और उनकी स्थिति के अनुसार अनुसूचित जाति के परिवार**  
**HH-6 SC: SCHEDULED CASTE HOUSEHOLDS BY MAIN SOURCE OF DRINKING WATER AND LOCATION**

पेय जल के स्रोत की स्थिति	परिवारों की कुल संख्या/ Total number of households	पेय जल के मुख्य स्रोत/Main Source of Drinking Water										Location of source of drinking water
		नल का पानी उपचारित स्रोत से/ Tapwater from treated source	नल का पानी अनुपचारित स्रोत से/ Tapwater from un-treated source	ढका हुआ कुआँ/ Covered well	बिना ढका कुआँ/ Un-covered well	हैंड पम्प/ Handpump	ट्यूबवेल/ बोरहोल/ Tubewell/ Borehole	झरना/ Spring	नदी/ नहर/ River/Canal	टैंक/ तालाब/ झील/ Tank/ Pond/ Lake	अन्य स्रोत/ Other sources	
1	2	3	4	5	6	7	8	9	10	11	12	1
<b>जिला - चामाराजानगर 578/District - Chamarajanagar 578</b>												
<b>योग/Total</b>												
कुल	57,903	19,357	17,723	682	895	8,172	10,188	52	267	11	556	Total
परिसर के अन्दर	15,379	8,740	4,373	60	185	615	1,406	0	0	0	0	Within the premises
परिसर के निकट	31,311	8,570	11,043	458	556	4,582	5,682	30	182	6	202	Near the premises
दूर	11,213	2,047	2,307	164	154	2,975	3,100	22	85	5	354	Away
<b>ग्रामीण/Rural</b>												
कुल	49,951	13,506	16,497	668	886	7,986	9,760	50	221	8	369	Total
परिसर के अन्दर	10,900	4,758	3,984	51	181	599	1,327	0	0	0	0	Within the premises
परिसर के निकट	28,829	6,987	10,401	454	555	4,497	5,578	28	137	3	189	Near the premises
दूर	10,222	1,761	2,112	163	150	2,890	2,855	22	84	5	180	Away
<b>नगरीय/Urban</b>												
कुल	7,952	5,851	1,226	14	9	186	428	2	46	3	187	Total
परिसर के अन्दर	4,479	3,982	389	9	4	16	79	0	0	0	0	Within the premises
परिसर के निकट	2,482	1,583	642	4	1	85	104	2	45	3	13	Near the premises
दूर	991	286	195	1	4	85	245	0	1	0	174	Away



**ज ज-6 अ.जा.: पेय जल के मुख्य स्रोत और उनकी स्थिति के अनुसार अनुसूचित जाति के परिवार**  
**HH-6 SC: SCHEDULED CASTE HOUSEHOLDS BY MAIN SOURCE OF DRINKING WATER AND LOCATION**

पेय जल के स्रोत की स्थिति	परिवारों की कुल संख्या/ Total number of households	पेय जल के मुख्य स्रोत/Main Source of Drinking Water										Location of source of drinking water
		नल का पानी उपचारित स्रोत से/ Tapwater from treated source	नल का पानी अनुपचारित स्रोत से/ Tapwater from un-treated source	ढका हुआ कुआँ/ Covered well	बिना ढका कुआँ/ Un-covered well	हैण्ड पम्प/ Handpump	ट्यूबवेल/ बोरहोल/ Tubewell/ Borehole	झरना/ Spring	नदी/ नहर/ River/Canal	टैंक/ तालाब/ झील/ Tank/ Pond/ Lake	अन्य स्रोत/ Other sources	
1	2	3	4	5	6	7	8	9	10	11	12	1
<b>जिला - गुलबर्गा 579/District - Gulbarga 579</b>												
<b>योग/Total</b>												
कुल	114,499	33,509	26,599	701	9,949	22,162	18,794	391	1,084	272	1,038	Total
परिसर के अन्दर	22,848	14,071	4,535	130	235	785	3,092	0	0	0	0	Within the premises
परिसर के निकट	47,837	12,145	14,539	295	3,367	8,282	8,207	285	464	42	211	Near the premises
दूर	43,814	7,293	7,525	276	6,347	13,095	7,495	106	620	230	827	Away
<b>ग्रामीण/Rural</b>												
कुल	85,193	16,882	21,785	573	9,381	19,807	14,873	328	808	156	600	Total
परिसर के अन्दर	9,390	4,547	3,155	86	185	349	1,068	0	0	0	0	Within the premises
परिसर के निकट	38,207	7,233	12,256	249	3,173	7,577	7,069	222	256	26	146	Near the premises
दूर	37,596	5,102	6,374	238	6,023	11,881	6,736	106	552	130	454	Away
<b>नगरीय/Urban</b>												
कुल	29,306	16,627	4,814	128	568	2,355	3,921	63	276	116	438	Total
परिसर के अन्दर	13,458	9,524	1,380	44	50	436	2,024	0	0	0	0	Within the premises
परिसर के निकट	9,630	4,912	2,283	46	194	705	1,138	63	208	16	65	Near the premises
दूर	6,218	2,191	1,151	38	324	1,214	759	0	68	100	373	Away

**ज ज-6 अ.जा.: पेय जल के मुख्य स्रोत और उनकी स्थिति के अनुसार अनुसूचित जाति के परिवार**  
**HH-6 SC: SCHEDULED CASTE HOUSEHOLDS BY MAIN SOURCE OF DRINKING WATER AND LOCATION**

पेय जल के स्रोत की स्थिति	परिवारों की कुल संख्या/ Total number of households	पेय जल के मुख्य स्रोत/Main Source of Drinking Water										Location of source of drinking water
		नल का पानी उपचारित स्रोत से/ Tapwater from treated source	नल का पानी अनुपचारित स्रोत से/ Tapwater from un-treated source	ढका हुआ कुआँ/ Covered well	बिना ढका कुआँ/ Un-covered well	हैंड पम्प/ Handpump	ट्यूबवेल/ बोरहोल/ Tubewell/ Borehole	झरना/ Spring	नदी/ नहर/ River/Canal	टैंक/ तालाब/ झील/ Tank/ Pond/ Lake	अन्य स्रोत/ Other sources	
1	2	3	4	5	6	7	8	9	10	11	12	1
<b>जिला - यादगिर 580/District - Yadgir 580</b>												
<b>योग/Total</b>												
कुल	44,983	9,715	10,545	327	4,218	12,964	5,508	250	665	300	491	Total
परिसर के अन्दर	4,990	2,355	1,653	30	87	279	586	0	0	0	0	Within the premises
परिसर के निकट	19,916	4,954	5,832	95	1,374	5,244	1,995	41	123	83	175	Near the premises
दूर	20,077	2,406	3,060	202	2,757	7,441	2,927	209	542	217	316	Away
<b>ग्रामीण/Rural</b>												
कुल	39,659	6,736	9,618	284	4,112	12,243	5,049	240	657	297	423	Total
परिसर के अन्दर	3,325	1,342	1,347	20	81	243	292	0	0	0	0	Within the premises
परिसर के निकट	17,743	3,603	5,455	84	1,329	4,946	1,930	34	121	82	159	Near the premises
दूर	18,591	1,791	2,816	180	2,702	7,054	2,827	206	536	215	264	Away
<b>नगरीय/Urban</b>												
कुल	5,324	2,979	927	43	106	721	459	10	8	3	68	Total
परिसर के अन्दर	1,665	1,013	306	10	6	36	294	0	0	0	0	Within the premises
परिसर के निकट	2,173	1,351	377	11	45	298	65	7	2	1	16	Near the premises
दूर	1,486	615	244	22	55	387	100	3	6	2	52	Away

**ज ज-6 अ.जा.: पेय जल के मुख्य स्रोत और उनकी स्थिति के अनुसार अनुसूचित जाति के परिवार**  
**HH-6 SC: SCHEDULED CASTE HOUSEHOLDS BY MAIN SOURCE OF DRINKING WATER AND LOCATION**

पेय जल के स्रोत की स्थिति	परिवारों की कुल संख्या/ Total number of households	पेय जल के मुख्य स्रोत/Main Source of Drinking Water										Location of source of drinking water
		नल का पानी उपचारित स्रोत से/ Tapwater from treated source	नल का पानी अनुपचारित स्रोत से/ Tapwater from un-treated source	ढका हुआ कुआँ/ Covered well	बिना ढका कुआँ/ Un-covered well	हैंड पम्प/ Handpump	ट्यूबवेल/ बोरहोल/ Tubewell/ Borehole	झरना/ Spring	नदी/ नहर/ River/Canal	टैंक/ तालाब/ झील/ Tank/ Pond/ Lake	अन्य स्रोत/ Other sources	
1	2	3	4	5	6	7	8	9	10	11	12	1
<b>जिला - कोलार 581/District - Kolar 581</b>												
<b>योग/Total</b>												
कुल	94,872	23,550	31,708	893	701	1,218	27,470	15	34	2,231	7,052	Total
परिसर के अन्दर	13,691	6,955	4,418	200	14	27	2,077	0	0	0	0	Within the premises
परिसर के निकट	45,557	10,785	18,144	203	117	243	12,336	12	18	1,370	2,329	Near the premises
दूर	35,624	5,810	9,146	490	570	948	13,057	3	16	861	4,723	Away
<b>ग्रामीण/Rural</b>												
कुल	67,497	16,331	24,725	415	638	979	23,755	10	20	91	533	Total
परिसर के अन्दर	7,027	2,851	2,574	67	10	24	1,501	0	0	0	0	Within the premises
परिसर के निकट	35,094	8,740	14,764	127	88	147	11,083	7	13	5	120	Near the premises
दूर	25,376	4,740	7,387	221	540	808	11,171	3	7	86	413	Away
<b>नगरीय/Urban</b>												
कुल	27,375	7,219	6,983	478	63	239	3,715	5	14	2,140	6,519	Total
परिसर के अन्दर	6,664	4,104	1,844	133	4	3	576	0	0	0	0	Within the premises
परिसर के निकट	10,463	2,045	3,380	76	29	96	1,253	5	5	1,365	2,209	Near the premises
दूर	10,248	1,070	1,759	269	30	140	1,886	0	9	775	4,310	Away

**ज ज-6 अ.जा.: पेय जल के मुख्य स्रोत और उनकी स्थिति के अनुसार अनुसूचित जाति के परिवार**  
**HH-6 SC: SCHEDULED CASTE HOUSEHOLDS BY MAIN SOURCE OF DRINKING WATER AND LOCATION**

पेय जल के स्रोत की स्थिति	परिवारों की कुल संख्या/ Total number of households	पेय जल के मुख्य स्रोत/Main Source of Drinking Water										Location of source of drinking water
		नल का पानी उपचारित स्रोत से/ Tapwater from treated source	नल का पानी अनुपचारित स्रोत से/ Tapwater from un-treated source	ढका हुआ कुआँ/ Covered well	बिना ढका कुआँ/ Un-covered well	हैंड पम्प/ Handpump	ट्यूबवेल/ बोरहोल/ Tubewell/ Borehole	झरना/ Spring	नदी/ नहर/ River/Canal	टैंक/ तालाब/ झील/ Tank/ Pond/ Lake	अन्य स्रोत/ Other sources	
1	2	3	4	5	6	7	8	9	10	11	12	1
<b>जिला - चिक्कबल्लापुरा 582/District - Chikkaballapura 582</b>												
<b>योग/Total</b>												
कुल	68,163	16,366	32,248	306	376	852	16,963	119	12	50	871	Total
परिसर के अन्दर	7,422	3,227	2,751	67	19	18	1,340	0	0	0	0	Within the premises
परिसर के निकट	40,143	8,828	20,826	92	91	326	9,275	37	5	26	637	Near the premises
दूर	20,598	4,311	8,671	147	266	508	6,348	82	7	24	234	Away
<b>ग्रामीण/Rural</b>												
कुल	60,076	13,141	29,293	294	369	819	15,713	114	8	35	290	Total
परिसर के अन्दर	4,996	1,766	2,105	63	17	18	1,027	0	0	0	0	Within the premises
परिसर के निकट	36,298	7,503	19,247	89	88	314	8,845	32	5	26	149	Near the premises
दूर	18,782	3,872	7,941	142	264	487	5,841	82	3	9	141	Away
<b>नगरीय/Urban</b>												
कुल	8,087	3,225	2,955	12	7	33	1,250	5	4	15	581	Total
परिसर के अन्दर	2,426	1,461	646	4	2	0	313	0	0	0	0	Within the premises
परिसर के निकट	3,845	1,325	1,579	3	3	12	430	5	0	0	488	Near the premises
दूर	1,816	439	730	5	2	21	507	0	4	15	93	Away

**ज ज-6 अ.जा.: पेय जल के मुख्य स्रोत और उनकी स्थिति के अनुसार अनुसूचित जाति के परिवार**  
**HH-6 SC: SCHEDULED CASTE HOUSEHOLDS BY MAIN SOURCE OF DRINKING WATER AND LOCATION**

पेय जल के स्रोत की स्थिति	परिवारों की कुल संख्या/ Total number of households	पेय जल के मुख्य स्रोत/Main Source of Drinking Water										Location of source of drinking water
		नल का पानी उपचारित स्रोत से/ Tapwater from treated source	नल का पानी अनुपचारित स्रोत से/ Tapwater from un-treated source	ढका हुआ कुआँ/ Covered well	बिना ढका कुआँ/ Un-covered well	हैण्ड पम्प/ Handpump	ट्यूबवेल/ बोरहोल/ Tubewell/ Borehole	झरना/ Spring	नदी/ नहर/ River/Canal	टैंक/ तालाब/ झील/ Tank/ Pond/ Lake	अन्य स्रोत/ Other sources	
1	2	3	4	5	6	7	8	9	10	11	12	1
<b>जिला - बेंगलूरु ग्रामीण 583/District - Bangalore Rural 583</b>												
<b>योग/Total</b>												
कुल	45,807	8,295	21,923	114	132	570	13,818	9	6	23	917	Total
परिसर के अन्दर	6,531	2,302	2,711	35	7	9	1,467	0	0	0	0	Within the premises
परिसर के निकट	29,514	4,337	15,537	53	30	309	8,937	6	5	5	295	Near the premises
दूर	9,762	1,656	3,675	26	95	252	3,414	3	1	18	622	Away
<b>ग्रामीण/Rural</b>												
कुल	39,194	6,991	17,658	109	128	506	13,429	7	6	21	339	Total
परिसर के अन्दर	4,753	1,674	1,766	31	6	6	1,270	0	0	0	0	Within the premises
परिसर के निकट	26,236	3,808	13,188	53	28	261	8,836	5	5	4	48	Near the premises
दूर	8,205	1,509	2,704	25	94	239	3,323	2	1	17	291	Away
<b>नगरीय/Urban</b>												
कुल	6,613	1,304	4,265	5	4	64	389	2	0	2	578	Total
परिसर के अन्दर	1,778	628	945	4	1	3	197	0	0	0	0	Within the premises
परिसर के निकट	3,278	529	2,349	0	2	48	101	1	0	1	247	Near the premises
दूर	1,557	147	971	1	1	13	91	1	0	1	331	Away

**ज ज-6 अ.जा.: पेय जल के मुख्य स्रोत और उनकी स्थिति के अनुसार अनुसूचित जाति के परिवार**  
**HH-6 SC: SCHEDULED CASTE HOUSEHOLDS BY MAIN SOURCE OF DRINKING WATER AND LOCATION**

पेय जल के स्रोत की स्थिति	परिवारों की कुल संख्या/ Total number of households	पेय जल के मुख्य स्रोत/Main Source of Drinking Water										Location of source of drinking water
		नल का पानी उपचारित स्रोत से/ Tapwater from treated source	नल का पानी अनुपचारित स्रोत से/ Tapwater from un-treated source	ढका हुआ कुआँ/ Covered well	बिना ढका कुआँ/ Un-covered well	हैंड पम्प/ Handpump	ट्यूबवेल/ बोरहोल/ Tubewell/ Borehole	झरना/ Spring	नदी/ नहर/ River/Canal	टैंक/ तालाब/ झील/ Tank/ Pond/ Lake	अन्य स्रोत/ Other sources	
1	2	3	4	5	6	7	8	9	10	11	12	1
<b>जिला - रामनगरा 584/District - Ramanagara 584</b>												
<b>योग/Total</b>												
कुल	47,367	16,787	20,805	195	99	1,268	7,907	5	13	17	271	Total
परिसर के अन्दर	8,762	5,696	2,226	48	10	32	750	0	0	0	0	Within the premises
परिसर के निकट	30,674	9,314	15,127	86	39	556	5,426	4	1	6	115	Near the premises
दूर	7,931	1,777	3,452	61	50	680	1,731	1	12	11	156	Away
<b>ग्रामीण/Rural</b>												
कुल	38,861	11,158	18,849	170	82	1,214	7,132	5	13	16	222	Total
परिसर के अन्दर	4,139	1,992	1,522	29	6	24	566	0	0	0	0	Within the premises
परिसर के निकट	27,422	7,621	14,080	85	33	518	4,994	4	1	6	80	Near the premises
दूर	7,300	1,545	3,247	56	43	672	1,572	1	12	10	142	Away
<b>नगरीय/Urban</b>												
कुल	8,506	5,629	1,956	25	17	54	775	0	0	1	49	Total
परिसर के अन्दर	4,623	3,704	704	19	4	8	184	0	0	0	0	Within the premises
परिसर के निकट	3,252	1,693	1,047	1	6	38	432	0	0	0	35	Near the premises
दूर	631	232	205	5	7	8	159	0	0	1	14	Away



## सारणी के बारे में

ज.ज.-7 अ.जा. : प्रकाश के मुख्य स्रोत के अनुसार अनुसूचित जाति के परिवार

प्रस्तुतीकरण का स्तर: भारत/राज्य/जिला

2001 की जनगणना की तदनुरूपी सारणी: ज-9 अ.जा.

इस सारणी में परिवारों द्वारा उपयोग किए जा रहे प्रकाश के विभिन्न प्रकार के स्रोतों के अनुसार परिवारों का वितरण दिया गया है। इसके अतिरिक्त ऐसे परिवार जो किसी प्रकार के प्रकाश के स्रोत का उपयोग नहीं करते हैं, उन्हें भी सारणी में दर्शाया गया है। इस संबंध में यह उल्लेखनीय है कि कोई परिवार प्रकाश के एक स्रोत से अधिक स्रोतों का परिवार में उपयोग कर सकता है किन्तु वर्ष के दौरान अधिक समय तक जिस प्रकाश के स्रोत का उपयोग किया गया है उसे आंकड़े संग्रहण के लिए माना गया था। इस सारणी में आंकड़े योग, ग्रामीण और नगरीय क्षेत्र के लिए अलग-अलग दिए गए हैं।

सभी आंकड़े इलैक्ट्रॉनिक फार्मेट में भी उपलब्ध होंगे।

## About the Table

HH-7 SC : Scheduled Caste households by main source of lighting

Level of presentation: India/State/District

Corresponding Table of 2001 Census: H-9 SC

This table gives the distribution of households by the various types of lighting source used by them. Besides, such households, which do not use any source of lighting, are also shown in the table. In this connection it may be mentioned that a household may use more than one source of lighting in the household but the source of lighting used by the households during the greater part of the year was considered for the collection of data. The data in this table are presented separately for total, rural and urban areas.

All data will be available in electronic format also.





**ज ज-7 अ.जा.: प्रकाश के मुख्य स्रोत के अनुसार अनुसूचित जाति के परिवार**  
**HH-7 SC: SCHEDULED CASTE HOUSEHOLDS BY MAIN SOURCE OF LIGHTING**

योग ग्रामीण नगरीय	परिवारों की कुल संख्या/ Total number of households	प्रकाश के मुख्य स्रोत/Main Source of lighting						Total Rural Urban
		बिजली/ Electricity	मिट्टी का तेल/ Kerosene	सौर ऊर्जा/ Solar energy	अन्य तेल/ Other oil	अन्य कोई/ Any other	प्रकाश रहित/ No lighting	
1	2	3	4	5	6	7	8	1
<b>राज्य - कर्नाटक 29/STATE - KARNATAKA 29</b>								
योग	2,140,304	1,820,558	291,971	4,579	4,836	2,148	16,212	Total
ग्रामीण	1,510,140	1,244,654	244,932	3,501	3,638	1,316	12,099	Rural
नगरीय	630,164	575,904	47,039	1,078	1,198	832	4,113	Urban
<b>जिला - बेलगांव 555/District - Belgaum 555</b>								
योग	116,164	93,146	21,325	216	193	125	1,159	Total
ग्रामीण	90,461	70,131	18,991	171	161	72	935	Rural
नगरीय	25,703	23,015	2,334	45	32	53	224	Urban
<b>जिला - बागलकोटे 556/District - Bagalkot 556</b>								
योग	58,336	47,613	9,809	113	283	40	478	Total
ग्रामीण	42,766	35,009	7,168	77	134	28	350	Rural
नगरीय	15,570	12,604	2,641	36	149	12	128	Urban
<b>जिला - बिजापुर 557/District - Bijapur 557</b>								
योग	79,197	64,513	13,725	178	170	61	550	Total
ग्रामीण	64,414	51,948	11,796	140	139	28	363	Rural
नगरीय	14,783	12,565	1,929	38	31	33	187	Urban
<b>जिला - बीदर 558/District - Bidar 558</b>								
योग	72,489	58,817	12,278	175	186	114	919	Total
ग्रामीण	59,905	48,237	10,512	146	152	56	802	Rural
नगरीय	12,584	10,580	1,766	29	34	58	117	Urban
<b>जिला - रायचूरू 559/District - Raichur 559</b>								
योग	71,708	60,633	9,785	363	176	55	696	Total
ग्रामीण	55,665	46,636	8,026	324	119	44	516	Rural
नगरीय	16,043	13,997	1,759	39	57	11	180	Urban

**ज ज-7 अ.जा.: प्रकाश के मुख्य स्रोत के अनुसार अनुसूचित जाति के परिवार**  
**HH-7 SC: SCHEDULED CASTE HOUSEHOLDS BY MAIN SOURCE OF LIGHTING**

योग ग्रामीण नगरीय	परिवारों की कुल संख्या/ Total number of households	प्रकाश के मुख्य स्रोत/Main Source of lighting						Total Rural Urban
		बिजली/ Electricity	मिट्टी का तेल/ Kerosene	सौर ऊर्जा/ Solar energy	अन्य तेल/ Other oil	अन्य कोई/ Any other	प्रकाश रहित/ No lighting	
1	2	3	4	5	6	7	8	1
<b>जिला - कोप्पल 560/District - Koppal 560</b>								
योग	43,621	35,765	6,999	79	144	23	611	Total
ग्रामीण	37,201	30,585	5,941	65	137	20	453	Rural
नगरीय	6,420	5,180	1,058	14	7	3	158	Urban
<b>जिला - गदग 561/District - Gadag 561</b>								
योग	32,512	28,438	3,794	80	84	22	94	Total
ग्रामीण	23,361	20,796	2,344	47	71	20	83	Rural
नगरीय	9,151	7,642	1,450	33	13	2	11	Urban
<b>जिला - धारवाड़ 562/District - Dharwad 562</b>								
योग	34,603	31,328	3,020	59	52	38	106	Total
ग्रामीण	13,514	12,084	1,331	28	18	9	44	Rural
नगरीय	21,089	19,244	1,689	31	34	29	62	Urban
<b>जिला - उत्तर कन्नडा 563/District - Uttara Kannada 563</b>								
योग	26,199	22,408	3,590	54	30	54	63	Total
ग्रामीण	18,068	14,972	2,928	44	23	52	49	Rural
नगरीय	8,131	7,436	662	10	7	2	14	Urban
<b>जिला - हावेरी 564/District - Haveri 564</b>								
योग	43,006	36,885	5,726	52	85	18	240	Total
ग्रामीण	37,029	31,810	4,876	38	75	17	213	Rural
नगरीय	5,977	5,075	850	14	10	1	27	Urban
<b>जिला - बल्लारी 565/District - Bellary 565</b>								
योग	91,406	80,303	9,951	167	172	316	497	Total
ग्रामीण	63,035	54,439	7,724	135	111	303	323	Rural
नगरीय	28,371	25,864	2,227	32	61	13	174	Urban

ज ज-7 अ.जा.: प्रकाश के मुख्य स्रोत के अनुसार अनुसूचित जाति के परिवार  
HH-7 SC: SCHEDULED CASTE HOUSEHOLDS BY MAIN SOURCE OF LIGHTING

योग ग्रामीण नगरीय	परिवारों की कुल संख्या/ Total number of households	प्रकाश के मुख्य स्रोत/Main Source of lighting						Total Rural Urban
		बिजली/ Electricity	मिट्टी का तेल/ Kerosene	सौर ऊर्जा/ Solar energy	अन्य तेल/ Other oil	अन्य कोई/ Any other	प्रकाश रहित/ No lighting	
1	2	3	4	5	6	7	8	1
<b>जिला - चित्रदुर्गा 566/District - Chitradurga 566</b>								
योग	80,236	63,604	14,548	847	147	60	1,030	Total
ग्रामीण	68,694	53,945	12,883	774	132	49	911	Rural
नगरीय	11,542	9,659	1,665	73	15	11	119	Urban
<b>जिला - दावणगेरे 567/District - Davanagere 567</b>								
योग	78,215	66,627	10,680	114	154	45	595	Total
ग्रामीण	63,360	53,083	9,475	93	144	36	529	Rural
नगरीय	14,855	13,544	1,205	21	10	9	66	Urban
<b>जिला - शिमोगा 568/District - Shimoga 568</b>								
योग	68,209	56,971	10,408	118	217	51	444	Total
ग्रामीण	50,226	40,555	9,007	80	181	38	365	Rural
नगरीय	17,983	16,416	1,401	38	36	13	79	Urban
<b>जिला - उडुपी 569/District - Udupi 569</b>								
योग	14,912	11,516	3,211	42	71	13	59	Total
ग्रामीण	11,223	8,362	2,728	36	40	12	45	Rural
नगरीय	3,689	3,154	483	6	31	1	14	Urban
<b>जिला - चिक्मगलूरू 570/District - Chikmagalur 570</b>								
योग	56,686	43,083	12,743	84	174	52	550	Total
ग्रामीण	49,304	36,447	12,083	77	150	43	504	Rural
नगरीय	7,382	6,636	660	7	24	9	46	Urban
<b>जिला - तुमकूरू 571/District - Tumkur 571</b>								
योग	117,077	93,302	22,252	183	324	127	889	Total
ग्रामीण	99,967	78,624	20,091	144	301	60	747	Rural
नगरीय	17,110	14,678	2,161	39	23	67	142	Urban

ज ज-7 अ.जा.: प्रकाश के मुख्य स्रोत के अनुसार अनुसूचित जाति के परिवार  
HH-7 SC: SCHEDULED CASTE HOUSEHOLDS BY MAIN SOURCE OF LIGHTING

योग ग्रामीण नगरीय	परिवारों की कुल संख्या/ Total number of households	प्रकाश के मुख्य स्रोत/Main Source of lighting						Total Rural Urban
		बिजली/ Electricity	मिट्टी का तेल/ Kerosene	सौर ऊर्जा/ Solar energy	अन्य तेल/ Other oil	अन्य कोई/ Any other	प्रकाश रहित/ No lighting	
1	2	3	4	5	6	7	8	1
<b>जिला - बेंगलुरु 572/District - Bangalore 572</b>								
योग	281,233	267,777	10,482	447	527	390	1,610	Total
ग्रामीण	43,701	40,385	2,833	54	110	45	274	Rural
नगरीय	237,532	227,392	7,649	393	417	345	1,336	Urban
<b>जिला - मंड्या 573/District - Mandya 573</b>								
योग	59,889	50,940	8,407	55	83	75	329	Total
ग्रामीण	50,353	42,660	7,277	47	69	30	270	Rural
नगरीय	9,536	8,280	1,130	8	14	45	59	Urban
<b>जिला - हासन 574/District - Hassan 574</b>								
योग	77,100	66,631	9,770	72	136	22	469	Total
ग्रामीण	67,348	57,536	9,161	71	125	22	433	Rural
नगरीय	9,752	9,095	609	1	11	0	36	Urban
<b>जिला - दक्षिण कन्नडा 575/District - Dakshina Kannada 575</b>								
योग	30,451	20,472	9,663	50	39	30	197	Total
ग्रामीण	21,454	12,609	8,613	49	36	14	133	Rural
नगरीय	8,997	7,863	1,050	1	3	16	64	Urban
<b>जिला - कोडगु 576/District - Kodagu 576</b>								
योग	17,806	13,185	4,294	44	27	13	243	Total
ग्रामीण	15,759	11,339	4,103	43	24	12	238	Rural
नगरीय	2,047	1,846	191	1	3	1	5	Urban
<b>जिला - मैसूरु 577/District - Mysore 577</b>								
योग	115,655	102,356	12,220	80	185	107	707	Total
ग्रामीण	82,901	71,577	10,465	55	149	68	587	Rural
नगरीय	32,754	30,779	1,755	25	36	39	120	Urban

**ज ज-7 अ.जा.: प्रकाश के मुख्य स्रोत के अनुसार अनुसूचित जाति के परिवार**  
**HH-7 SC: SCHEDULED CASTE HOUSEHOLDS BY MAIN SOURCE OF LIGHTING**

योग ग्रामीण नगरीय	परिवारों की कुल संख्या/ Total number of households	प्रकाश के मुख्य स्रोत/Main Source of lighting						Total Rural Urban
		बिजली/ Electricity	मिट्टी का तेल/ Kerosene	सौर ऊर्जा/ Solar energy	अन्य तेल/ Other oil	अन्य कोई/ Any other	प्रकाश रहित/ No lighting	
1	2	3	4	5	6	7	8	1
<b>जिला - चामाराजानगर 578/District - Chamarajanagar 578</b>								
योग	57,903	50,239	7,115	95	61	40	353	Total
ग्रामीण	49,951	43,124	6,374	87	57	33	276	Rural
नगरीय	7,952	7,115	741	8	4	7	77	Urban
<b>जिला - गुलबर्गा 579/District - Gulbarga 579</b>								
योग	114,499	95,084	17,857	274	275	40	969	Total
ग्रामीण	85,193	69,251	14,766	217	249	34	676	Rural
नगरीय	29,306	25,833	3,091	57	26	6	293	Urban
<b>जिला - यादगिर 580/District - Yadgir 580</b>								
योग	44,983	33,558	10,633	160	140	39	453	Total
ग्रामीण	39,659	29,219	9,745	154	100	36	405	Rural
नगरीय	5,324	4,339	888	6	40	3	48	Urban
<b>जिला - कोलार 581/District - Kolar 581</b>								
योग	94,872	85,608	8,206	145	185	73	655	Total
ग्रामीण	67,497	60,473	6,303	97	153	61	410	Rural
नगरीय	27,375	25,135	1,903	48	32	12	245	Urban
<b>जिला - चिक्कबल्लापुरा 582/District - Chikkaballapura 582</b>								
योग	68,163	57,685	9,388	94	235	46	715	Total
ग्रामीण	60,076	50,410	8,654	84	219	32	677	Rural
नगरीय	8,087	7,275	734	10	16	14	38	Urban
<b>जिला - बेंगलुरु ग्रामीण 583/District - Bangalore Rural 583</b>								
योग	45,807	41,370	3,971	48	153	35	230	Total
ग्रामीण	39,194	35,548	3,237	44	141	20	204	Rural
नगरीय	6,613	5,822	734	4	12	15	26	Urban

ज ज-7 अ.जा.: प्रकाश के मुख्य स्रोत के अनुसार अनुसूचित जाति के परिवार  
HH-7 SC: SCHEDULED CASTE HOUSEHOLDS BY MAIN SOURCE OF LIGHTING

योग ग्रामीण नगरीय	परिवारों की कुल संख्या/ Total number of households	प्रकाश के मुख्य स्रोत/Main Source of lighting						Total Rural Urban
		बिजली/ Electricity	मिट्टी का तेल/ Kerosene	सौर ऊर्जा/ Solar energy	अन्य तेल/ Other oil	अन्य कोई/ Any other	प्रकाश रहित/ No lighting	
1	2	3	4	5	6	7	8	1
<b>जिला - रामनगरा 584/District - Ramanagara 584</b>								
योग	47,367	40,701	6,121	91	128	24	302	Total
ग्रामीण	38,861	32,860	5,497	80	118	22	284	Rural
नगरीय	8,506	7,841	624	11	10	2	18	Urban

## सारणी के बारे में

**ज.ज.-8 अ.जा. : शौचालय की सुविधा के प्रकार की उपलब्धता के अनुसार अनुसूचित जाति के परिवार**

प्रस्तुतीकरण का स्तर: भारत/राज्य/जिला

2001 की जनगणना की तदनुसूची सारणी: ज-10 अ.जा. (भाग)

इस सारणी में उपलब्ध उनके परिसरों में विभिन्न प्रकार के शौचालयों की सुविधा के अनुसार परिवारों का वितरण दिया गया है। परिसर का अर्थ इससे जुड़े भवनों से है। भवन में हमेशा परिसर की दीवार अथवा फेन्सिंग नहीं होती है। ऐसे मामलों में भूमि अथवा साझा स्थान, जो भी स्थिति हो, जो परिवार को उपलब्ध है, को 'परिसर' माना जाए। शौचालय की सुविधा अलग से अथवा स्नान की जगह से जुड़ी हो सकती है। इस स्थिति में शौचालय और स्नानघर दोनों सुविधाएं उपलब्ध मानी जायेंगी। दो प्रकार के शौचालय, यथा साझा शौचालय और सार्वजनिक शौचालय सारणी में निर्दिष्ट हैं। यह नोट किया जाए कि अनेक परिवार साझा शौचालय का प्रयोग करते हैं। ऐसे सभी शौचालयों को सार्वजनिक शौचालय नहीं माना जा सकता है। साझा शौचालयों और सार्वजनिक शौचालयों में अन्तर का मुख्य बिन्दु यह है कि साझा शौचालय केवल संबंधित परिवारों के प्रयोग के लिए उपलब्ध होते हैं जबकि सार्वजनिक शौचालय वे हैं जो आम लोगों को भुगतान अथवा निःशुल्क उपलब्ध होते हैं। जब शौचालय सुविधा मुख्य भवन के बाहर हो किन्तु यह सुविधा इसके अहाते में हो तो उसे परिसर के अन्दर ही उपलब्ध माना जाएगा। परिवार को उपलब्ध शौचालय की सुविधा जो परिसर के अन्दर हो तो यह सारणी में तीन प्रकार की यथा फ्लश/पोर फ्लश, गड्ढा और सर्विस शौचालय दर्शायी गयी है। सर्विस शौचालय इस सारणी में वे शौचालय हैं जहाँ से मानव

## About the Table

**HH-8 SC : Scheduled Caste households by availability of type of latrine facility**

Level of presentation: India/State/District

Corresponding Table of 2001 Census: H-10 SC (Part)

This table gives the distribution of households by the availability of different type of latrine facilities within their premises. Premises means buildings attached to it. A building may not always have a compound wall or fencing. In such cases, the land or the common place as the case may be, that is available to the household may be treated as 'Premises'. The latrine facility may be exclusive or it may be combined with the place of bathing. In this situation, both the facility of latrine and bathroom will be treated as available. Two types of latrines, namely, common latrine and public latrine have been mentioned in the table. It may be noted that several households may be sharing a common latrine. All such common latrines cannot be treated as public latrines. The essential point of difference between a common latrine and a public latrine is that while a common latrine is available only for the exclusive use of the households concerned, a public latrine is accessible to any member of the public, either on payment or free. In case, the latrine facility is located outside the main house but within the compound of the building, it may be treated as available within the premises. The facility of latrine available to the households within the premises by three types viz., flush/pour flush, pit and service latrines is shown in the table. Service latrines



मल-मूत्र मानव द्वारा हाथ से उठाया जाता है अथवा पशु जैसे कि सूअर आदि द्वारा हटाया जाता है। ये आंकड़े योग, ग्रामीण और नगरीय क्षेत्रों के लिए अलग-अलग दिए गए हैं।

सभी आंकड़े इलैक्ट्रोनिक फॉर्मेट में भी उपलब्ध होंगे।

in this table are such latrines from where human excreta is removed physically by human beings or animals such as pigs etc. The data are presented separately for total, rural and urban areas.

All data will be available in electronic format also.

**ज ज-8 अ.जा.: शौचालय की सुविधा के प्रकार की उपलब्धता के अनुसार अनुसूचित जाति के परिवार**  
**HH-8 SC: SCHEDULED CASTE HOUSEHOLDS BY AVAILABILITY OF TYPE OF LATRINE FACILITY**

योग ग्रामीण नगरीय	परिवारों की कुल संख्या/ Total number of households	परिवारों की संख्या जिनके पास परिसर में शौचालय की सुविधा है/ Number of households having latrine facility within the premises	परिसर में शौचालय की सुविधा के प्रकार/Type of latrine facility within the premises									परिवारों की संख्या जिनके पास परिसर में शौचालय सुविधा नहीं है/ Number of households not having latrine facility within the premises	परिसर में शौचालय की सुविधा नहीं/ No latrine within premises	Total Rural  Urban		
			फ्लश/पोर फ्लश शौचालय किससे जुड़ा है/ Flush/pour flush latrine connected to			गड्ढा शौचालय/ Pit latrine		मल-मूत्र खुली नाली में बहाया जाता है/ Night soil disposed into open drain	सर्विस शौचालय/ Service Latrine		नहीं है/ Number of households not having latrine facility within the premises				वैकल्पिक स्रोत/ Alternative source	
			पाइप सीवर प्रणाली/ Piped sewer system	सेप्टिक टैंक/ Septic tank	अन्य प्रणाली/ Other system	स्लैब के सहित/ हवादार उन्नत गड्ढा/ With slab/ ventilated improved pit	स्लैब रहित/ खुला गड्ढा/ Without slab/ open pit	मल-मूत्र व्यक्ति द्वारा हटाया जाता है/ Night soil removed by human	मल-मूत्र हटाने के लिये जानवरों का उपयोग/ Night soil serviced by animal	सार्वजनिक शौचालय/ Public latrine					खुले में/ open	
1	2	3	4	5	6	7	8	9	10	11	12	13	14	1		
<b>राज्य - कर्नाटक 29/STATE - KARNATAKA 29</b>																
योग	2,140,304	674,253	286,080	154,017	23,220	193,150	6,013	6,128	1,260	4,385	1,466,051	114,092	1,351,959	Total		
ग्रामीण	1,510,140	247,442	19,074	75,864	14,257	130,370	4,049	1,623	358	1,847	1,262,698	53,918	1,208,780	Rural		
नगरीय	630,164	426,811	267,006	78,153	8,963	62,780	1,964	4,505	902	2,538	203,353	60,174	143,179	Urban		
<b>जिला - बेलगांव 555/District - Belgaum 555</b>																
योग	116,164	20,679	5,732	12,641	1,196	629	132	122	38	189	95,485	12,522	82,963	Total		
ग्रामीण	90,461	8,184	683	5,834	898	468	91	84	1	125	82,277	6,710	75,567	Rural		
नगरीय	25,703	12,495	5,049	6,807	298	161	41	38	37	64	13,208	5,812	7,396	Urban		
<b>जिला - बागलकोटे 556/District - Bagalkot 556</b>																
योग	58,336	5,809	2,020	2,671	555	332	37	58	23	113	52,527	5,679	46,848	Total		
ग्रामीण	42,766	1,959	212	972	424	222	31	19	19	60	40,807	2,952	37,855	Rural		
नगरीय	15,570	3,850	1,808	1,699	131	110	6	39	4	53	11,720	2,727	8,993	Urban		
<b>जिला - बिजापुर 557/District - Bijapur 557</b>																
योग	79,197	8,406	4,080	2,853	1,031	218	56	64	24	80	70,791	5,580	65,211	Total		
ग्रामीण	64,414	2,305	201	1,153	711	161	18	21	0	40	62,109	3,974	58,135	Rural		
नगरीय	14,783	6,101	3,879	1,700	320	57	38	43	24	40	8,682	1,606	7,076	Urban		
<b>जिला - बीदर 558/District - Bidar 558</b>																
योग	72,489	7,940	1,446	4,699	1,048	318	100	195	0	134	64,549	2,598	61,951	Total		
ग्रामीण	59,905	2,504	327	1,066	765	226	38	60	0	22	57,401	1,989	55,412	Rural		
नगरीय	12,584	5,436	1,119	3,633	283	92	62	135	0	112	7,148	609	6,539	Urban		
<b>जिला - रायचूरू 559/District - Raichur 559</b>																
योग	71,708	7,738	2,788	3,221	724	500	138	224	2	141	63,970	6,754	57,216	Total		
ग्रामीण	55,665	3,057	372	1,520	562	367	129	50	2	55	52,608	4,051	48,557	Rural		
नगरीय	16,043	4,681	2,416	1,701	162	133	9	174	0	86	11,362	2,703	8,659	Urban		

**ज ज-8 अ.जा.: शौचालय की सुविधा के प्रकार की उपलब्धता के अनुसार अनुसूचित जाति के परिवार**  
**HH-8 SC: SCHEDULED CASTE HOUSEHOLDS BY AVAILABILITY OF TYPE OF LATRINE FACILITY**

योग ग्रामीण नगरीय	परिवारों की कुल संख्या/ Total number of households	परिवारों की संख्या जिनके पास परिसर में शौचालय की सुविधा है/ Number of households having latrine facility within the premises	परिसर में शौचालय की सुविधा के प्रकार/Type of latrine facility within the premises									परिवारों की संख्या जिनके पास परिसर में शौचालय सुविधा नहीं है/ Number of households not having latrine facility within the premises	परिसर में शौचालय की सुविधा नहीं/ No latrine within premises	Total Rural Urban
			फ्लश/पोर फ्लश शौचालय किससे जुड़ा है/ Flush/pour flush latrine connected to	गड्ढा शौचालय/ Pit latrine	मल-मूत्र खुली नाली में बहाया जाता है/ Night soil disposed into open drain	सर्विस शौचालय/ Service Latrine	पाइप सीवर प्रणाली/ Piped sewer system	सेप्टिक टैंक/ Septic tank	अन्य प्रणाली/ Other system	स्लैब के सहित/ हवादार उन्नत गड्ढा/ With slab/ ventilated improved pit	स्लैब रहित/ खुला गड्ढा/ Without slab/ open pit			
1	2	3	4	5	6	7	8	9	10	11	12	13	14	15
<b>जिला - कोप्पल 560/District - Koppal 560</b>														
योग	43,621	3,612	446	2,311	277	522	21	19	0	16	40,009	7,434	32,575	Total
ग्रामीण	37,201	2,046	252	1,093	233	417	21	17	0	13	35,155	5,496	29,659	Rural
नगरीय	6,420	1,566	194	1,218	44	105	0	2	0	3	4,854	1,938	2,916	Urban
<b>जिला - गदग 561/District - Gadag 561</b>														
योग	32,512	3,697	947	2,002	393	197	60	58	0	40	28,815	2,687	26,128	Total
ग्रामीण	23,361	1,226	179	567	298	122	16	18	0	26	22,135	689	21,446	Rural
नगरीय	9,151	2,471	768	1,435	95	75	44	40	0	14	6,680	1,998	4,682	Urban
<b>जिला - धारवाड़ 562/District - Dharwad 562</b>														
योग	34,603	16,018	11,313	3,362	499	545	48	206	19	26	18,585	2,320	16,265	Total
ग्रामीण	13,514	1,480	86	857	153	342	27	3	12	0	12,034	204	11,830	Rural
नगरीय	21,089	14,538	11,227	2,505	346	203	21	203	7	26	6,551	2,116	4,435	Urban
<b>जिला - उत्तर कन्नडा 563/District - Uttara Kannada 563</b>														
योग	26,199	12,723	1,191	7,906	681	2,699	194	22	0	30	13,476	1,125	12,351	Total
ग्रामीण	18,068	7,531	463	4,120	504	2,251	167	12	0	14	10,537	294	10,243	Rural
नगरीय	8,131	5,192	728	3,786	177	448	27	10	0	16	2,939	831	2,108	Urban
<b>जिला - हावेरी 564/District - Haveri 564</b>														
योग	43,006	7,534	945	3,728	388	2,078	266	57	3	69	35,472	1,098	34,374	Total
ग्रामीण	37,029	4,613	346	1,803	318	1,877	182	39	2	46	32,416	563	31,853	Rural
नगरीय	5,977	2,921	599	1,925	70	201	84	18	1	23	3,056	535	2,521	Urban
<b>जिला - बल्लारी 565/District - Bellary 565</b>														
योग	91,406	14,948	7,848	2,938	495	2,921	204	295	0	247	76,458	11,183	65,275	Total
ग्रामीण	63,035	3,179	381	802	232	1,573	61	56	0	74	59,856	5,818	54,038	Rural
नगरीय	28,371	11,769	7,467	2,136	263	1,348	143	239	0	173	16,602	5,365	11,237	Urban

**ज ज-8 अ.जा.: शौचालय की सुविधा के प्रकार की उपलब्धता के अनुसार अनुसूचित जाति के परिवार  
HH-8 SC: SCHEDULED CASTE HOUSEHOLDS BY AVAILABILITY OF TYPE OF LATRINE FACILITY**

योग ग्रामीण नगरीय	परिवारों की कुल संख्या/ Total number of households	परिवारों की संख्या जिनके पास परिसर में शौचालय की सुविधा है/ Number of households having latrine facility within the premises	परिसर में शौचालय की सुविधा के प्रकार/Type of latrine facility within the premises									परिवारों की संख्या जिनके पास परिसर में शौचालय सुविधा नहीं है/ Number of households not having latrine facility within the premises	परिसर में शौचालय की सुविधा नहीं/ No latrine within premises	Total Rural Urban
			फ्लश/पोर फ्लश शौचालय किससे जुड़ा है/ Flush/pour flush latrine connected to	गड्ढा शौचालय/ Pit latrine	मल-मूत्र खुली नाली में बहाया जाता है/ Night soil disposed into open drain	सर्विस शौचालय/ Service Latrine	पाइप सीवर प्रणाली/ Piped sewer system	सेप्टिक टैंक/ Septic tank	अन्य प्रणाली/ Other system	स्लैब के सहित/ हवादार उन्नत गड्ढा/ With slab/ ventilated improved pit	स्लैब रहित/ खुला गड्ढा/ Without slab/ open pit			
1	2	3	4	5	6	7	8	9	10	11	12	13	14	1
<b>जिला - चित्रदुर्गा 566/District - Chitradurga 566</b>														
योग	80,236	14,427	3,209	3,315	628	6,332	188	479	4	272	65,809	2,252	63,557	Total
ग्रामीण	68,694	8,049	977	2,586	542	3,371	157	212	3	201	60,645	1,749	58,896	Rural
नगरीय	11,542	6,378	2,232	729	86	2,961	31	267	1	71	5,164	503	4,661	Urban
<b>जिला - दावणगेरे 567/District - Davanagere 567</b>														
योग	78,215	17,414	7,837	2,131	596	6,188	137	273	13	239	60,801	2,668	58,133	Total
ग्रामीण	63,360	7,664	551	1,266	466	5,184	56	78	5	58	55,696	1,354	54,342	Rural
नगरीय	14,855	9,750	7,286	865	130	1,004	81	195	8	181	5,105	1,314	3,791	Urban
<b>जिला - शिमोगा 568/District - Shimoga 568</b>														
योग	68,209	34,896	5,432	5,306	833	22,254	817	200	4	50	33,313	2,343	30,970	Total
ग्रामीण	50,226	22,096	673	2,034	570	17,974	747	54	4	40	28,130	825	27,305	Rural
नगरीय	17,983	12,800	4,759	3,272	263	4,280	70	146	0	10	5,183	1,518	3,665	Urban
<b>जिला - उदुपी 569/District - Udupi 569</b>														
योग	14,912	10,614	345	8,833	170	1,231	19	6	0	10	4,298	179	4,119	Total
ग्रामीण	11,223	7,435	198	6,190	155	860	17	5	0	10	3,788	87	3,701	Rural
नगरीय	3,689	3,179	147	2,643	15	371	2	1	0	0	510	92	418	Urban
<b>जिला - चिक्मगलूरू 570/District - Chikmagalur 570</b>														
योग	56,686	23,940	2,232	4,819	576	15,936	237	84	1	55	32,746	728	32,018	Total
ग्रामीण	49,304	18,882	828	4,008	528	13,248	206	37	1	26	30,422	528	29,894	Rural
नगरीय	7,382	5,058	1,404	811	48	2,688	31	47	0	29	2,324	200	2,124	Urban
<b>जिला - तुमकूरू 571/District - Tumkur 571</b>														
योग	117,077	17,936	3,491	3,731	1,090	9,053	157	234	51	129	99,141	1,911	97,230	Total
ग्रामीण	99,967	7,599	457	1,549	660	4,600	112	146	32	43	92,368	1,351	91,017	Rural
नगरीय	17,110	10,337	3,034	2,182	430	4,453	45	88	19	86	6,773	560	6,213	Urban

**ज ज-8 अ.जा.: शौचालय की सुविधा के प्रकार की उपलब्धता के अनुसार अनुसूचित जाति के परिवार**  
**HH-8 SC: SCHEDULED CASTE HOUSEHOLDS BY AVAILABILITY OF TYPE OF LATRINE FACILITY**

योग ग्रामीण नगरीय	परिवारों की कुल संख्या/ Total number of households	परिवारों की संख्या जिनके पास परिसर में शौचालय की सुविधा है/ Number of households having latrine facility within the premises	परिसर में शौचालय की सुविधा के प्रकार/Type of latrine facility within the premises									परिसरों की संख्या जिनके पास शौचालय सुविधा नहीं है/ Number of households not having latrine facility within the premises	परिसर में शौचालय की सुविधा नहीं/ No latrine within premises	Total Rural Urban
			फ्लश/पोर फ्लश शौचालय किससे जुड़ा है/ Flush/pour flush latrine connected to	गड्ढा शौचालय/ Pit latrine	मल-मूत्र खुली नाली में बहाया जाता है/ Night soil disposed into open drain	सर्विस शौचालय/ Service Latrine	पाइप सीवर प्रणाली/ Piped sewer system	सेप्टिक टैंक/ Septic tank	अन्य प्रणाली/ Other system	स्लैब के सहित/ हवादार उन्नत गड्ढा/ With slab/ ventilated improved pit	स्लैब रहित/ खुला गड्ढा/ Without slab/ open pit			
1	2	3	4	5	6	7	8	9	10	11	12	13	14	1
<b>जिला - बेंगलूरु 572/District - Bangalore 572</b>														
योग	281,233	233,083	164,887	21,902	3,925	38,655	832	1,003	823	1,056	48,150	16,221	31,929	Total
ग्रामीण	43,701	23,565	3,304	5,362	497	13,868	182	72	178	102	20,136	1,016	19,120	Rural
नगरीय	237,532	209,518	161,583	16,540	3,428	24,787	650	931	645	954	28,014	15,205	12,809	Urban
<b>जिला - मंड्या 573/District - Mandya 573</b>														
योग	59,889	15,510	4,262	2,107	637	8,011	155	181	4	153	44,379	1,297	43,082	Total
ग्रामीण	50,353	8,936	748	1,326	445	6,193	86	37	4	97	41,417	570	40,847	Rural
नगरीय	9,536	6,574	3,514	781	192	1,818	69	144	0	56	2,962	727	2,235	Urban
<b>जिला - हासन 574/District - Hassan 574</b>														
योग	77,100	14,826	4,352	2,203	450	7,543	180	68	1	29	62,274	1,630	60,644	Total
ग्रामीण	67,348	8,148	497	1,531	345	5,530	169	47	0	29	59,200	1,434	57,766	Rural
नगरीय	9,752	6,678	3,855	672	105	2,013	11	21	1	0	3,074	196	2,878	Urban
<b>जिला - दक्षिण कन्नडा 575/District - Dakshina Kannada 575</b>														
योग	30,451	22,072	1,959	13,833	189	6,008	35	13	1	34	8,379	370	8,009	Total
ग्रामीण	21,454	14,086	465	8,367	135	5,039	32	13	1	34	7,368	193	7,175	Rural
नगरीय	8,997	7,986	1,494	5,466	54	969	3	0	0	0	1,011	177	834	Urban
<b>जिला - कोडगु 576/District - Kodagu 576</b>														
योग	17,806	12,419	1,033	8,583	399	2,076	284	12	7	25	5,387	352	5,035	Total
ग्रामीण	15,759	10,584	732	7,303	349	1,881	279	8	7	25	5,175	259	4,916	Rural
नगरीय	2,047	1,835	301	1,280	50	195	5	4	0	0	212	93	119	Urban
<b>जिला - मैसूरु 577/District - Mysore 577</b>														
योग	115,655	44,136	24,515	2,225	1,212	15,108	375	465	3	233	71,519	2,498	69,021	Total
ग्रामीण	82,901	15,818	1,236	1,405	942	11,589	268	167	3	208	67,083	1,182	65,901	Rural
नगरीय	32,754	28,318	23,279	820	270	3,519	107	298	0	25	4,436	1,316	3,120	Urban

**ज ज-8 अ.जा.: शौचालय की सुविधा के प्रकार की उपलब्धता के अनुसार अनुसूचित जाति के परिवार**  
**HH-8 SC: SCHEDULED CASTE HOUSEHOLDS BY AVAILABILITY OF TYPE OF LATRINE FACILITY**

योग ग्रामीण नगरीय	परिवारों की कुल संख्या/ Total number of households	परिवारों की संख्या जिनके पास परिसर में शौचालय की सुविधा है/ Number of households having latrine facility within the premises	परिसर में शौचालय की सुविधा के प्रकार/Type of latrine facility within the premises									परिवारों की संख्या जिनके पास परिसर में शौचालय सुविधा नहीं है/ Number of households not having latrine facility within the premises	परिसर में शौचालय की सुविधा नहीं/ No latrine within premises	Total Rural Urban
			फ्लश/पोर फ्लश शौचालय किससे जुड़ा है/ Flush/pour flush latrine connected to	गड्ढा शौचालय/ Pit latrine	मल-मूत्र खुली नाली में बहाया जाता है/ Night soil disposed into open drain	सर्विस शौचालय/ Service Latrine	पाइप सीवर प्रणाली/ Piped sewer system	सेप्टिक टैंक/ Septic tank	अन्य प्रणाली/ Other system	स्लैब के सहित/ हवादार उन्नत गड्ढा/ With slab/ ventilated improved pit	स्लैब रहित/ खुला गड्ढा/ Without slab/ open pit			
1	2	3	4	5	6	7	8	9	10	11	12	13	14	15
<b>जिला - चामाराजनगर 578/District - Chamarajanagar 578</b>														
योग	57,903	10,177	1,842	1,519	448	5,913	152	188	0	115	47,726	1,004	46,722	Total
ग्रामीण	49,951	6,379	604	1,165	282	4,080	131	35	0	82	43,572	683	42,889	Rural
नगरीय	7,952	3,798	1,238	354	166	1,833	21	153	0	33	4,154	321	3,833	Urban
<b>जिला - गुलबर्गा 579/District - Gulbarga 579</b>														
योग	114,499	15,229	7,621	5,509	1,098	277	53	252	0	419	99,270	6,202	93,068	Total
ग्रामीण	85,193	2,502	434	1,175	477	138	19	70	0	189	82,691	3,450	79,241	Rural
नगरीय	29,306	12,727	7,187	4,334	621	139	34	182	0	230	16,579	2,752	13,827	Urban
<b>जिला - यादगिर 580/District - Yadgir 580</b>														
योग	44,983	2,104	392	1,338	221	68	20	37	0	28	42,879	2,756	40,123	Total
ग्रामीण	39,659	825	120	458	155	37	13	20	0	22	38,834	2,219	36,615	Rural
नगरीय	5,324	1,279	272	880	66	31	7	17	0	6	4,045	537	3,508	Urban
<b>जिला - कोलार 581/District - Kolar 581</b>														
योग	94,872	22,963	5,685	6,785	1,356	7,894	340	586	145	172	71,909	8,552	63,357	Total
ग्रामीण	67,497	8,358	1,011	2,301	815	3,968	95	69	10	89	59,139	1,283	57,856	Rural
नगरीय	27,375	14,605	4,674	4,484	541	3,926	245	517	135	83	12,770	7,269	5,501	Urban
<b>जिला - चिक्कबल्लापुरा 582/District - Chikkaballapura 582</b>														
योग	68,163	9,934	2,234	2,515	727	4,064	199	110	4	81	58,229	2,082	56,147	Total
ग्रामीण	60,076	5,540	650	1,350	594	2,632	159	72	3	80	54,536	1,671	52,865	Rural
नगरीय	8,087	4,394	1,584	1,165	133	1,432	40	38	1	1	3,693	411	3,282	Urban
<b>जिला - बेंगलुरु ग्रामीण 583/District - Bangalore Rural 583</b>														
योग	45,807	30,808	2,466	7,043	1,032	19,341	434	231	84	177	14,999	1,114	13,885	Total
ग्रामीण	39,194	26,467	1,625	5,368	921	18,022	408	36	71	16	12,727	464	12,263	Rural
नगरीय	6,613	4,341	841	1,675	111	1,319	26	195	13	161	2,272	650	1,622	Urban

**ज ज-8 अ.जा.: शौचालय की सुविधा के प्रकार की उपलब्धता के अनुसार अनुसूचित जाति के परिवार**  
**HH-8 SC: SCHEDULED CASTE HOUSEHOLDS BY AVAILABILITY OF TYPE OF LATRINE FACILITY**

योग ग्रामीण नगरीय	परिवारों की कुल संख्या/ Total number of households	परिवारों की संख्या जिनके पास परिसर में शौचालय की सुविधा है/ Number of households having latrine facility within the premises	परिसर में शौचालय की सुविधा के प्रकार/Type of latrine facility within the premises									परिसर में शौचालय सुविधा नहीं है/ Number of households not having latrine facility within the premises	परिसर में शौचालय की सुविधा नहीं/ No latrine within premises	Total Rural Urban
			फ्लश/पोर फ्लश शौचालय किससे जुड़ा है/ Flush/pour flush latrine connected to	गड्ढा शौचालय/ Pit latrine	मल-मूत्र खुली नाली में बहाया जाता है/ Night soil disposed into open drain	सर्विस शौचालय/ Service Latrine	पाइप सीवर प्रणाली/ Piped sewer system	सेप्टिक टैंक/ Septic tank	अन्य प्रणाली/ Other system	स्लैब के सहित/ हवादार उन्नत गड्ढा/ With slab/ ventilated improved pit	स्लैब रहित/ खुला गड्ढा/ Without slab/ open pit			
1	2	3	4	5	6	7	8	9	10	11	12	13	14	1
<b>जिला - रामनगरा 584/District - Ramanagara 584</b>														
योग	47,367	12,661	3,530	1,988	346	6,239	143	386	6	23	34,706	953	33,753	Total
ग्रामीण	38,861	6,425	462	1,333	281	4,130	132	66	0	21	32,436	860	31,576	Rural
नगरीय	8,506	6,236	3,068	655	65	2,109	11	320	6	2	2,270	93	2,177	Urban

## सारणी के बारे में

**ज.ज.-9 अ.जा. : स्नानगृह की सुविधा और गंदे पानी के निकास की प्रणाली के प्रकार की उपलब्धता के अनुसार अनुसूचित जाति के परिवार**

प्रस्तुतीकरण का स्तर: भारत/राज्य/जिला

2001 की जनगणना की तदनुरूपी सारणी: ज-10 अ.जा. (भाग)

इस सारणी में परिसर के अन्दर स्नान की सुविधा, गंदे पानी और तरल गंदगी के निपटान की प्रणाली की उपलब्धता के अनुसार परिवारों का वितरण दिया गया है। यह माना जाए कि गंदे पानी में रसोई का गंदा पानी, स्नान और धुलाई का पानी शामिल है। इसमें शौचालय का मैला शामिल नहीं है। जिन परिवारों के परिसरों में नालियों की निकासी व्यवस्था उपलब्ध है, उनकी संख्या को गंदे पानी की निकासी के लिए बंद नाली व्यवस्था और खुली नाली व्यवस्था में वर्गीकृत किया गया है। जिन परिवारों को नाली संयोजन की व्यवस्था उपलब्ध नहीं है उनकी संख्या भी यहां दी गई है। नहाने की सुविधा के मामले में यदि एक जनगणना मकान में एक से अधिक परिवार रहते हैं और परिसर में स्नान के लिए उपलब्ध साझा स्नानगृह/बिना छत के घिरे हुए स्थान को संयुक्त रूप से प्रयोग कर रहे हों तो यह माना जाएगा कि सभी परिवारों को यह सुविधा उपलब्ध है। इसी प्रकार यदि किसी मकान में परिसर के अंदर एकल कमरा/बिना छत के घिरे हुए स्थान में स्नान और शौचालय सुविधाएं संयुक्त रूप में उपलब्ध हैं तो यह माना जाएगा कि परिवार को दोनों सुविधाएं उपलब्ध हैं। आंकड़े योग, ग्रामीण और नगरीय क्षेत्रों के लिए अलग-अलग दिए गए हैं।

सभी आंकड़े इलेक्ट्रॉनिक फार्मेट में भी उपलब्ध होंगे।

## About the Table

**HH-9 SC : Scheduled Caste households by availability of bathing facility and type of drainage connectivity for waste water outlet**

Level of presentation: India/State/District

Corresponding Table of 2001 Census: H-10 SC(Part)

This table gives the distribution of households by the availability of bathroom facility and drainage connectivity within the premises for the disposal of waste water and liquid waste. It may be understood that waste water may consist of kitchen waste water, bath and wash water. It does not include the wastes from latrines. The number of households having drainage connectivity within the premises is further classified into closed drainage and open drainage to carry away the waste water of the household. The number of households having no drainage system connectivity is also presented here. In case of bathing facility, if more than one household lives in any census house and they are sharing a common bathroom/enclosure without roof for taking bath available within the premises, it will be considered that the facility is available to all the households. Similarly, if in any house, bathing and latrine facilities are available collectively in a single room/enclosure without roof within the premises, the household will be considered to have both the facilities available. The data are presented separately for total, rural and urban areas.

All data will be available in electronic format also.





**ज ज-9 अ.जा.: स्नानगृह की सुविधा और गन्दे पानी के निकास की प्रणाली के प्रकार की उपलब्धता के अनुसार अनुसूचित जाति के परिवार**  
**HH-9 SC: HOUSEHOLDS BY AVAILABILITY OF BATHING FACILITY AND TYPE OF DRAINAGE CONNECTIVITY FOR WASTE WATER OUTLET**

योग ग्रामीण नगरीय	परिवारों की कुल संख्या/ Total number of households	परिवारों की संख्या जिनके परिसर में स्नानगृह की सुविधा है/ Number of households having bathing facility within the premises			गन्दे पानी की निकासी की प्रणाली किससे जुड़ी है/ Waste water outlet connected to			Total Rural Urban
		हाँ/Yes		नहीं/No	ढकी नाली से/ Closed drainage	खुली नाली से/ Open drainage	किसी भी नाली से नहीं/ No drainage	
		स्नानगृह/ Bathroom	छत विहीन स्नानगृह/ Enclosure without roof					
1	2	3	4	5	6	7	8	1
<b>राज्य - कर्नाटक 29/STATE - KARNATAKA 29</b>								
योग	2,140,304	1,202,578	413,429	524,297	334,981	804,589	1,000,734	Total
ग्रामीण	1,510,140	694,859	351,715	463,566	50,491	569,328	890,321	Rural
नगरीय	630,164	507,719	61,714	60,731	284,490	235,261	110,413	Urban
<b>जिला - बेलगांव 555/District - Belgaum 555</b>								
योग	116,164	58,063	25,081	33,020	9,482	37,180	69,502	Total
ग्रामीण	90,461	37,918	22,199	30,344	3,180	24,484	62,797	Rural
नगरीय	25,703	20,145	2,882	2,676	6,302	12,696	6,705	Urban
<b>जिला - बागलकोटे 556/District - Bagalkot 556</b>								
योग	58,336	26,845	13,942	17,549	3,597	13,716	41,023	Total
ग्रामीण	42,766	17,663	11,009	14,094	1,105	6,691	34,970	Rural
नगरीय	15,570	9,182	2,933	3,455	2,492	7,025	6,053	Urban
<b>जिला - बिजापुर 557/District - Bijapur 557</b>								
योग	79,197	31,045	21,858	26,294	5,990	10,885	62,322	Total
ग्रामीण	64,414	21,801	19,178	23,435	926	8,369	55,119	Rural
नगरीय	14,783	9,244	2,680	2,859	5,064	2,516	7,203	Urban
<b>जिला - बीदर 558/District - Bidar 558</b>								
योग	72,489	18,967	22,401	31,121	3,091	18,009	51,389	Total
ग्रामीण	59,905	12,206	19,683	28,016	1,280	13,156	45,469	Rural
नगरीय	12,584	6,761	2,718	3,105	1,811	4,853	5,920	Urban
<b>जिला - रायचूरू 559/District - Raichur 559</b>								
योग	71,708	26,175	25,283	20,250	4,421	16,883	50,404	Total
ग्रामीण	55,665	16,129	21,226	18,310	923	8,858	45,884	Rural
नगरीय	16,043	10,046	4,057	1,940	3,498	8,025	4,520	Urban

**ज ज-9 अ.जा.: स्नानगृह की सुविधा और गन्दे पानी के निकास की प्रणाली के प्रकार की उपलब्धता के अनुसार अनुसूचित जाति के परिवार**  
**HH-9 SC: HOUSEHOLDS BY AVAILABILITY OF BATHING FACILITY AND TYPE OF DRAINAGE CONNECTIVITY FOR WASTE WATER OUTLET**

योग ग्रामीण नगरीय	परिवारों की कुल संख्या/ Total number of households	परिवारों की संख्या जिनके परिसर में स्नानगृह की सुविधा है/ Number of households having bathing facility within the premises		गन्दे पानी की निकासी की प्रणाली किससे जुड़ी है/ Waste water outlet connected to			Total Rural Urban	
				ढकी नाली से/ Closed drainage	खुली नाली से/ Open drainage	किसी भी नाली से नहीं/ No drainage		
		हाँ/Yes	नहीं/No					
		स्नानगृह/ Bathroom	छत विहीन स्नानगृह/ Enclosure without roof					
1	2	3	4	5	6	7	8	1
<b>जिला - कोप्पल 560/District - Koppal 560</b>								
योग	43,621	21,214	12,878	9,529	1,151	14,315	28,155	Total
ग्रामीण	37,201	17,295	11,020	8,886	786	10,072	26,343	Rural
नगरीय	6,420	3,919	1,858	643	365	4,243	1,812	Urban
<b>जिला - गदग 561/District - Gadag 561</b>								
योग	32,512	19,744	6,465	6,303	1,848	12,531	18,133	Total
ग्रामीण	23,361	13,805	4,715	4,841	925	6,676	15,760	Rural
नगरीय	9,151	5,939	1,750	1,462	923	5,855	2,373	Urban
<b>जिला - धारवाड़ 562/District - Dharwad 562</b>								
योग	34,603	27,513	3,947	3,143	12,232	11,382	10,989	Total
ग्रामीण	13,514	8,864	2,367	2,283	602	5,003	7,909	Rural
नगरीय	21,089	18,649	1,580	860	11,630	6,379	3,080	Urban
<b>जिला - उत्तर कन्नडा 563/District - Uttara Kannada 563</b>								
योग	26,199	17,848	4,777	3,574	1,796	8,176	16,227	Total
ग्रामीण	18,068	11,292	3,808	2,968	753	4,276	13,039	Rural
नगरीय	8,131	6,556	969	606	1,043	3,900	3,188	Urban
<b>जिला - हावेरी 564/District - Haveri 564</b>								
योग	43,006	24,051	10,160	8,795	1,633	25,218	16,155	Total
ग्रामीण	37,029	19,446	9,421	8,162	890	21,203	14,936	Rural
नगरीय	5,977	4,605	739	633	743	4,015	1,219	Urban
<b>जिला - बल्लारी 565/District - Bellary 565</b>								
योग	91,406	40,639	30,515	20,252	10,143	33,808	47,455	Total
ग्रामीण	63,035	22,239	23,884	16,912	1,823	21,296	39,916	Rural
नगरीय	28,371	18,400	6,631	3,340	8,320	12,512	7,539	Urban

**ज ज-9 अ.जा.: स्नानगृह की सुविधा और गन्दे पानी के निकास की प्रणाली के प्रकार की उपलब्धता के अनुसार अनुसूचित जाति के परिवार**  
**HH-9 SC: HOUSEHOLDS BY AVAILABILITY OF BATHING FACILITY AND TYPE OF DRAINAGE CONNECTIVITY FOR WASTE WATER OUTLET**

योग ग्रामीण नगरीय	परिवारों की कुल संख्या/ Total number of households	परिवारों की संख्या जिनके परिसर में स्नानगृह की सुविधा है/ Number of households having bathing facility within the premises			गन्दे पानी की निकासी की प्रणाली किससे जुड़ी है/ Waste water outlet connected to			Total Rural Urban
		हाँ/Yes		नहीं/No	ढकी नाली से/ Closed drainage	खुली नाली से/ Open drainage	किसी भी नाली से नहीं/ No drainage	
		स्नानगृह/ Bathroom	छत विहीन स्नानगृह/ Enclosure without roof					
1	2	3	4	5	6	7	8	1
<b>जिला - चित्रदुर्गा 566/District - Chitradurga 566</b>								
योग	80,236	30,626	23,024	26,586	4,296	30,429	45,511	Total
ग्रामीण	68,694	22,274	20,965	25,455	1,473	24,186	43,035	Rural
नगरीय	11,542	8,352	2,059	1,131	2,823	6,243	2,476	Urban
<b>जिला - दावणगेरे 567/District - Davanagere 567</b>								
योग	78,215	35,682	22,348	20,185	8,369	41,285	28,561	Total
ग्रामीण	63,360	23,953	20,486	18,921	1,732	34,523	27,105	Rural
नगरीय	14,855	11,729	1,862	1,264	6,637	6,762	1,456	Urban
<b>जिला - शिमोगा 568/District - Shimoga 568</b>								
योग	68,209	43,196	14,523	10,490	5,873	38,651	23,685	Total
ग्रामीण	50,226	27,945	12,996	9,285	1,132	27,653	21,441	Rural
नगरीय	17,983	15,251	1,527	1,205	4,741	10,998	2,244	Urban
<b>जिला - उडुपी 569/District - Udupi 569</b>								
योग	14,912	10,802	1,555	2,555	893	2,730	11,289	Total
ग्रामीण	11,223	7,731	1,346	2,146	515	1,882	8,826	Rural
नगरीय	3,689	3,071	209	409	378	848	2,463	Urban
<b>जिला - चिक्कमगलूरु 570/District - Chikmagalur 570</b>								
योग	56,686	36,904	8,777	11,005	2,184	27,079	27,423	Total
ग्रामीण	49,304	30,566	8,356	10,382	1,439	21,210	26,655	Rural
नगरीय	7,382	6,338	421	623	745	5,869	768	Urban
<b>जिला - तुमकूरु 571/District - Tumkur 571</b>								
योग	117,077	59,099	22,527	35,451	5,168	49,400	62,509	Total
ग्रामीण	99,967	45,805	20,751	33,411	2,082	39,094	58,791	Rural
नगरीय	17,110	13,294	1,776	2,040	3,086	10,306	3,718	Urban

**ज ज-9 अ.जा.: स्नानगृह की सुविधा और गन्दे पानी के निकास की प्रणाली के प्रकार की उपलब्धता के अनुसार अनुसूचित जाति के परिवार**  
**HH-9 SC: HOUSEHOLDS BY AVAILABILITY OF BATHING FACILITY AND TYPE OF DRAINAGE CONNECTIVITY FOR WASTE WATER OUTLET**

योग ग्रामीण नगरीय	परिवारों की कुल संख्या/ Total number of households	परिवारों की संख्या जिनके परिसर में स्नानगृह की सुविधा है/ Number of households having bathing facility within the premises			गन्दे पानी की निकासी की प्रणाली किससे जुड़ी है/ Waste water outlet connected to			Total Rural Urban
		हाँ/Yes		नहीं/No	ढकी नाली से/ Closed drainage	खुली नाली से/ Open drainage	किसी भी नाली से नहीं/ No drainage	
		स्नानगृह/ Bathroom	छत विहीन स्नानगृह/ Enclosure without roof					
1	2	3	4	5	6	7	8	1
<b>जिला - बेंगलूरु 572/District - Bangalore 572</b>								
योग	281,233	249,258	13,857	18,118	180,139	72,198	28,896	Total
ग्रामीण	43,701	33,275	3,808	6,618	5,782	25,678	12,241	Rural
नगरीय	237,532	215,983	10,049	11,500	174,357	46,520	16,655	Urban
<b>जिला - मंड्या 573/District - Mandya 573</b>								
योग	59,889	43,808	6,315	9,766	4,522	37,238	18,129	Total
ग्रामीण	50,353	35,998	5,692	8,663	1,851	31,285	17,217	Rural
नगरीय	9,536	7,810	623	1,103	2,671	5,953	912	Urban
<b>जिला - हासन 574/District - Hassan 574</b>								
योग	77,100	60,755	5,934	10,411	4,129	30,634	42,337	Total
ग्रामीण	67,348	51,777	5,583	9,988	1,498	25,054	40,796	Rural
नगरीय	9,752	8,978	351	423	2,631	5,580	1,541	Urban
<b>जिला - दक्षिण कन्नडा 575/District - Dakshina Kannada 575</b>								
योग	30,451	21,646	3,123	5,682	3,357	8,788	18,306	Total
ग्रामीण	21,454	13,904	2,613	4,937	1,266	5,905	14,283	Rural
नगरीय	8,997	7,742	510	745	2,091	2,883	4,023	Urban
<b>जिला - कोडगु 576/District - Kodagu 576</b>								
योग	17,806	12,876	2,366	2,564	2,289	8,650	6,867	Total
ग्रामीण	15,759	11,101	2,197	2,461	1,565	7,639	6,555	Rural
नगरीय	2,047	1,775	169	103	724	1,011	312	Urban
<b>जिला - मैसूरु 577/District - Mysore 577</b>								
योग	115,655	81,072	12,119	22,464	24,592	53,601	37,462	Total
ग्रामीण	82,901	51,832	10,888	20,181	3,545	44,352	35,004	Rural
नगरीय	32,754	29,240	1,231	2,283	21,047	9,249	2,458	Urban

**ज ज-9 अ.जा.: स्नानगृह की सुविधा और गन्दे पानी के निकास की प्रणाली के प्रकार की उपलब्धता के अनुसार अनुसूचित जाति के परिवार**  
**HH-9 SC: HOUSEHOLDS BY AVAILABILITY OF BATHING FACILITY AND TYPE OF DRAINAGE CONNECTIVITY FOR WASTE WATER OUTLET**

योग ग्रामीण नगरीय	परिवारों की कुल संख्या/ Total number of households	परिवारों की संख्या जिनके परिसर में स्नानगृह की सुविधा है/ Number of households having bathing facility within the premises			गन्दे पानी की निकासी की प्रणाली किससे जुड़ी है/ Waste water outlet connected to			Total Rural Urban
		हाँ/Yes		नहीं/No	ढकी नाली से/ Closed drainage	खुली नाली से/ Open drainage	किसी भी नाली से नहीं/ No drainage	
		स्नानगृह/ Bathroom	छत विहीन स्नानगृह/ Enclosure without roof					
1	2	3	4	5	6	7	8	1
<b>जिला - चामाराजानगर 578/District - Chamarajanagar 578</b>								
योग	57,903	26,715	12,230	18,958	4,433	30,011	23,459	Total
ग्रामीण	49,951	21,122	11,257	17,572	3,087	24,475	22,389	Rural
नगरीय	7,952	5,593	973	1,386	1,346	5,536	1,070	Urban
<b>जिला - गुलबर्गा 579/District - Gulbarga 579</b>								
योग	114,499	44,991	28,743	40,765	9,782	22,905	81,812	Total
ग्रामीण	85,193	27,381	23,081	34,731	1,015	12,973	71,205	Rural
नगरीय	29,306	17,610	5,662	6,034	8,767	9,932	10,607	Urban
<b>जिला - यादगिर 580/District - Yadgir 580</b>								
योग	44,983	13,339	13,740	17,904	964	10,388	33,631	Total
ग्रामीण	39,659	10,872	12,575	16,212	485	7,663	31,511	Rural
नगरीय	5,324	2,467	1,165	1,692	479	2,725	2,120	Urban
<b>जिला - कोलार 581/District - Kolar 581</b>								
योग	94,872	39,482	19,618	35,772	7,475	47,663	39,734	Total
ग्रामीण	67,497	17,376	17,679	32,442	2,615	29,970	34,912	Rural
नगरीय	27,375	22,106	1,939	3,330	4,860	17,693	4,822	Urban
<b>जिला - चिक्कबल्लापुरा 582/District - Chikkaballapura 582</b>								
योग	68,163	19,000	13,177	35,986	2,968	33,762	31,433	Total
ग्रामीण	60,076	13,898	11,993	34,185	1,484	28,405	30,187	Rural
नगरीय	8,087	5,102	1,184	1,801	1,484	5,357	1,246	Urban
<b>जिला - बेंगलुरु ग्रामीण 583/District - Bangalore Rural 583</b>								
योग	45,807	32,367	4,115	9,325	3,649	29,326	12,832	Total
ग्रामीण	39,194	27,406	3,649	8,139	2,868	24,511	11,815	Rural
नगरीय	6,613	4,961	466	1,186	781	4,815	1,017	Urban

**ज ज-9 अ.जा.: स्नानगृह की सुविधा और गन्दे पानी के निकास की प्रणाली के प्रकार की उपलब्धता के अनुसार अनुसूचित जाति के परिवार**  
**HH-9 SC: HOUSEHOLDS BY AVAILABILITY OF BATHING FACILITY AND TYPE OF DRAINAGE CONNECTIVITY FOR WASTE WATER OUTLET**

योग ग्रामीण नगरीय	परिवारों की कुल संख्या/ Total number of households	परिवारों की संख्या जिनके परिसर में स्नानगृह की सुविधा है/ Number of households having bathing facility within the premises			गन्दे पानी की निकासी की प्रणाली किससे जुड़ी है/ Waste water outlet connected to			Total Rural Urban
		हाँ/Yes		नहीं/No	ढकी नाली से/ Closed drainage	खुली नाली से/ Open drainage	किसी भी नाली से नहीं/ No drainage	
		स्नानगृह/ Bathroom	छत विहीन स्नानगृह/ Enclosure without roof					
1	2	3	4	5	6	7	8	1
<b>जिला - रामनगरा 584/District - Ramanagara 584</b>								
योग	47,367	28,856	8,031	10,480	4,515	27,748	15,104	Total
ग्रामीण	38,861	21,985	7,290	9,586	1,864	22,786	14,211	Rural
नगरीय	8,506	6,871	741	894	2,651	4,962	893	Urban

## सारणी के बारे में

**ज.ज.—10 अ.जा. :** पृथक रसोईघर की उपलब्धता और खाना पकाने के लिए प्रयुक्त ईंधन के प्रकार के अनुसार अनुसूचित जाति के परिवार

प्रस्तुतीकरण का स्तर: भारत/राज्य/जिला

2001 की जनगणना की तदनुरूपी सारणी: ज-11 अ.जा.

इस सारणी में पृथक रसोईघर की उपलब्धता और खाना पकाने के लिए प्रयुक्त ईंधन के प्रकार के अनुसार परिवारों का वितरण दिया गया है। परिवार के पास उपलब्ध रसोईघर को तीन श्रेणियों, अर्थात्, मकान के अंदर खाना पकाना, मकान के बाहर खाना पकाना और खाना नहीं पकाते, में विभाजित किया गया है। पहले दो वर्गों को अतिरिक्त दो वर्गों में वर्गीकृत किया गया है — एक वह वर्ग जिनके पास रसोईघर है और दूसरा जिनके पास रसोईघर नहीं है। जहां पर काम की अधिकता अथवा अन्य किसी कारण से परिवार जनगणना मकान में खाना नहीं पका रहा था तो ऐसे मामले में 'खाना नहीं पकाते' को अलग से दर्ज किया गया। ईंधन के प्रकार को दर्ज करने के लिए परिवार द्वारा जिस ईंधन का प्रयोग अधिकतर किया जाता है, वही माना गया। ईंधन के वर्गीकरण में, जलाऊ लकड़ी में विभिन्न प्रकार की लकड़ियां शामिल हैं जैसे इमारती लकड़ी, पेड़ के तने, शाखाएं और झाड़ियां आदि। इसी प्रकार फसल अवशेष में कपास अथवा दाल की डण्डियां, धान अथवा गेहूं अथवा मक्के का भूसा, नारियल की भूसी, मूंगफली का छिलका इत्यादि जैसी फसलों के अवशेष शामिल हैं। आंकड़े योग, ग्रामीण और नगरीय क्षेत्रों के लिए अलग-अलग दिए गए हैं।

सभी आंकड़े इलैक्ट्रॉनिक फार्मेट में भी उपलब्ध होंगे।

## About the Table

**HH-10 SC :** Scheduled Caste Households by availability of separate kitchen and type of fuel used for cooking

Level of presentation: India/State/District

Corresponding Table of 2001 Census: H-11 SC

This table gives the distribution of households by the availability of separate kitchen within the house and type of fuel used for cooking. The classification of households relating to the availability of kitchen is shown in three categories viz., cooking inside the house, cooking outside the house and no cooking. The first two categories have been further classified into two categories namely, has kitchen and does not have kitchen. In case, due to exigencies of work or any other reason, the household was not cooking in the census house, 'no cooking' response was recorded separately. For recording the type of fuel, the fuel mostly used by the household has been considered. In the classification of fuels, firewood includes woods of different types such as timber, branches and trunk of trees and shrubs, etc. Similarly, crop residue includes leftovers of crops such as cotton or pulse stems, paddy or wheat or maize straws, coconut husks, groundnut shells, etc. The data are presented separately for total, rural and urban areas.

All data will be available in electronic format also.





**ज ज-10 अ.जा.: पृथक रसोईघर की उपलब्धता और खाना पकाने के लिए प्रयुक्त ईंधन के प्रकार के अनुसार अनुसूचित जाति के परिवार**  
**HH-10 SC: SCHEDULED CASTE HOUSEHOLDS BY AVAILABILITY OF SEPARATE KITCHEN AND TYPE OF FUEL USED FOR COOKING**

पृथक रसोईघर की उपलब्धता	परिवारों की कुल संख्या/ Total number of households	खाना पकाने के लिए प्रयुक्त ईंधन के प्रकार/Type of Fuel used for Cooking									Availability of separate kitchen	
		जलाऊ लकड़ी/ Fire-wood	फसल का अवशेष/ Crop residue	उपला/ Cowdung cake	पक्का कोयला/ लिग्नाइट/ कच्चा कोयला/ Coal/Lignite/ Charcoal	मिट्टी का तेल/ Kerosene	एल.पी.जी./ पी.एन.जी./ LPG/PNG	बिजली/ Electricity	गोबर गैस/ Biogas	अन्य कोई/ Any other	खाना नहीं पकाते/ No cooking	
1	2	3	4	5	6	7	8	9	10	11	12	1
<b>राज्य - कर्नाटक 29/STATE - KARNATAKA 29</b>												
<b>योग/Total</b>												
कुल	2,140,304	1,590,456	75,539	4,927	1,958	133,458	318,384	2,418	6,654	1,448	5,062	Total
मकान के अन्दर खाना पकता है	1,965,474	1,436,160	67,084	4,038	1,539	130,964	315,575	2,324	6,509	1,281	0	Cooking inside house
रसोईघर है	1,696,438	1,206,713	48,382	3,114	1,180	118,119	309,523	2,148	6,238	1,021	0	Has Kitchen
रसोईघर नहीं है	269,036	229,447	18,702	924	359	12,845	6,052	176	271	260	0	Does not have kitchen
मकान के बाहर खाना पकता है	169,768	154,296	8,455	889	419	2,494	2,809	94	145	167	0	Cooking outside house
रसोईघर है	76,407	69,842	4,006	621	241	843	717	31	45	61	0	Has Kitchen
रसोईघर नहीं है	93,361	84,454	4,449	268	178	1,651	2,092	63	100	106	0	Does not have kitchen
खाना नहीं पकाते	5,062	0	0	0	0	0	0	0	0	0	5,062	No Cooking

**ज ज-10 अ.जा.: पृथक रसोईघर की उपलब्धता और खाना पकाने के लिए प्रयुक्त ईंधन के प्रकार के अनुसार अनुसूचित जाति के परिवार**  
**HH-10 SC: SCHEDULED CASTE HOUSEHOLDS BY AVAILABILITY OF SEPARATE KITCHEN AND TYPE OF FUEL USED FOR COOKING**

पृथक रसोईघर की उपलब्धता	परिवारों की कुल संख्या/ Total number of households	खाना पकाने के लिए प्रयुक्त ईंधन के प्रकार/Type of Fuel used for Cooking										खाना नहीं पकाते/ No cooking	Availability of separate kitchen
		जलाऊ लकड़ी/ Fire-wood	फसल का अवशेष/ Crop residue	उपला/ Cowdung cake	पक्का कोयला/ लिग्नाइट/ कच्चा कोयला/ Coal/Lignite/ Charcoal	मिट्टी का तेल/ Kerosene	एल.पी.जी./ पी.एन.जी./ LPG/PNG	बिजली/ Electricity	गोबर गैस/ Biogas	अन्य कोई/ Any other	खाना नहीं पकाते/ No cooking		
1	2	3	4	5	6	7	8	9	10	11	12	1	
<b>ग्रामीण/Rural</b>													
कुल	1,510,140	1,357,802	66,500	4,046	861	12,349	61,632	876	2,670	827	2,577	Total	
मकान के अन्दर खाना पकता है	1,362,181	1,224,370	58,700	3,304	555	11,683	59,519	798	2,547	705	0	Cooking inside house	
रसोईघर है	1,149,644	1,031,712	42,634	2,519	421	10,731	57,942	681	2,441	563	0	Has Kitchen	
रसोईघर नहीं है	212,537	192,658	16,066	785	134	952	1,577	117	106	142	0	Does not have kitchen	
मकान के बाहर खाना पकता है	145,382	133,432	7,800	742	306	666	2,113	78	123	122	0	Cooking outside house	
रसोईघर है	64,499	59,681	3,574	485	189	170	296	26	32	46	0	Has Kitchen	
रसोईघर नहीं है	80,883	73,751	4,226	257	117	496	1,817	52	91	76	0	Does not have kitchen	
खाना नहीं पकाते	2,577	0	0	0	0	0	0	0	0	0	2,577	No Cooking	
<b>नगरीय/Urban</b>													
कुल	630,164	232,654	9,039	881	1,097	121,109	256,752	1,542	3,984	621	2,485	Total	
मकान के अन्दर खाना पकता है	603,293	211,790	8,384	734	984	119,281	256,056	1,526	3,962	576	0	Cooking inside house	
रसोईघर है	546,794	175,001	5,748	595	759	107,388	251,581	1,467	3,797	458	0	Has Kitchen	
रसोईघर नहीं है	56,499	36,789	2,636	139	225	11,893	4,475	59	165	118	0	Does not have kitchen	
मकान के बाहर खाना पकता है	24,386	20,864	655	147	113	1,828	696	16	22	45	0	Cooking outside house	
रसोईघर है	11,908	10,161	432	136	52	673	421	5	13	15	0	Has Kitchen	
रसोईघर नहीं है	12,478	10,703	223	11	61	1,155	275	11	9	30	0	Does not have kitchen	
खाना नहीं पकाते	2,485	0	0	0	0	0	0	0	0	0	2,485	No Cooking	

**ज ज-10 अ.जा.: पृथक रसोईघर की उपलब्धता और खाना पकाने के लिए प्रयुक्त ईंधन के प्रकार के अनुसार अनुसूचित जाति के परिवार**  
**HH-10 SC: SCHEDULED CASTE HOUSEHOLDS BY AVAILABILITY OF SEPARATE KITCHEN AND TYPE OF FUEL USED FOR COOKING**

पृथक रसोईघर की उपलब्धता	परिवारों की कुल संख्या/ Total number of households	खाना पकाने के लिए प्रयुक्त ईंधन के प्रकार/Type of Fuel used for Cooking										खाना नहीं पकाते/ No cooking	Availability of separate kitchen
		जलाऊ लकड़ी/ Fire-wood	फसल का अवशेष/ Crop residue	उपला/ Cowdung cake	पक्का कोयला/ लिग्नाइट/ कच्चा कोयला/ Coal/Lignite/ Charcoal	मिट्टी का तेल/ Kerosene	एल.पी.जी./ पी.एन.जी./ LPG/PNG	बिजली/ Electricity	गोबर गैस/ Biogas	अन्य कोई/ Any other	खाना नहीं पकाते/ No cooking		
1	2	3	4	5	6	7	8	9	10	11	12	1	
<b>जिला - बेलगांव 555/District - Belgaum 555</b>													
<b>योग/Total</b>													
कुल	116,164	85,912	8,346	2,082	97	1,756	16,735	82	439	324	391	Total	
मकान के अन्दर खाना पकता है	112,746	83,617	7,992	1,991	91	1,729	16,518	77	420	311	0	Cooking inside house	
रसोईघर है	98,095	71,763	6,386	1,745	64	1,555	15,849	70	390	273	0	Has Kitchen	
रसोईघर नहीं है	14,651	11,854	1,606	246	27	174	669	7	30	38	0	Does not have kitchen	
मकान के बाहर खाना पकता है	3,027	2,295	354	91	6	27	217	5	19	13	0	Cooking outside house	
रसोईघर है	569	458	56	22	5	4	21	0	3	0	0	Has Kitchen	
रसोईघर नहीं है	2,458	1,837	298	69	1	23	196	5	16	13	0	Does not have kitchen	
खाना नहीं पकाते	391	0	0	0	0	0	0	0	0	0	391	No Cooking	
<b>ग्रामीण/Rural</b>													
कुल	90,461	73,966	7,806	1,999	29	282	5,454	54	332	239	300	Total	
मकान के अन्दर खाना पकता है	87,342	71,840	7,461	1,910	26	266	5,250	49	314	226	0	Cooking inside house	
रसोईघर है	74,579	61,243	5,965	1,674	21	218	4,901	44	296	217	0	Has Kitchen	
रसोईघर नहीं है	12,763	10,597	1,496	236	5	48	349	5	18	9	0	Does not have kitchen	
मकान के बाहर खाना पकता है	2,819	2,126	345	89	3	16	204	5	18	13	0	Cooking outside house	
रसोईघर है	507	412	53	20	2	3	14	0	3	0	0	Has Kitchen	
रसोईघर नहीं है	2,312	1,714	292	69	1	13	190	5	15	13	0	Does not have kitchen	
खाना नहीं पकाते	300	0	0	0	0	0	0	0	0	0	300	No Cooking	
<b>नगरीय/Urban</b>													
कुल	25,703	11,946	540	83	68	1,474	11,281	28	107	85	91	Total	
मकान के अन्दर खाना पकता है	25,404	11,777	531	81	65	1,463	11,268	28	106	85	0	Cooking inside house	
रसोईघर है	23,516	10,520	421	71	43	1,337	10,948	26	94	56	0	Has Kitchen	
रसोईघर नहीं है	1,888	1,257	110	10	22	126	320	2	12	29	0	Does not have kitchen	
मकान के बाहर खाना पकता है	208	169	9	2	3	11	13	0	1	0	0	Cooking outside house	
रसोईघर है	62	46	3	2	3	1	7	0	0	0	0	Has Kitchen	
रसोईघर नहीं है	146	123	6	0	0	10	6	0	1	0	0	Does not have kitchen	
खाना नहीं पकाते	91	0	0	0	0	0	0	0	0	0	91	No Cooking	

**ज ज-10 अ.जा.: पृथक रसोईघर की उपलब्धता और खाना पकाने के लिए प्रयुक्त ईंधन के प्रकार के अनुसार अनुसूचित जाति के परिवार**  
**HH-10 SC: SCHEDULED CASTE HOUSEHOLDS BY AVAILABILITY OF SEPARATE KITCHEN AND TYPE OF FUEL USED FOR COOKING**

पृथक रसोईघर की उपलब्धता	परिवारों की कुल संख्या/ Total number of households	खाना पकाने के लिए प्रयुक्त ईंधन के प्रकार/Type of Fuel used for Cooking										खाना नहीं पकाते/ No cooking	Availability of separate kitchen
		जलाऊ लकड़ी/ Fire-wood	फसल का अवशेष/ Crop residue	उपला/ Cowdung cake	पक्का कोयला/ लिग्नाइट/ कच्चा कोयला/ Coal/Lignite/ Charcoal	मिट्टी का तेल/ Kerosene	एल.पी.जी./ पी.एन.जी./ LPG/PNG	बिजली/ Electricity	गोबर गैस/ Biogas	अन्य कोई/ Any other	खाना नहीं पकाते/ No cooking		
1	2	3	4	5	6	7	8	9	10	11	12	1	
<b>जिला - बागलकोटे 556/District - Bagalkot 556</b>													
<b>योग/Total</b>													
कुल	58,336	53,294	1,234	54	17	260	3,280	24	76	8	89	Total	
मकान के अन्दर खाना पकता है	56,721	51,851	1,184	49	10	254	3,265	24	76	8	0	Cooking inside house	
रसोईघर है	47,843	43,332	946	21	6	217	3,218	20	76	7	0	Has Kitchen	
रसोईघर नहीं है	8,878	8,519	238	28	4	37	47	4	0	1	0	Does not have kitchen	
मकान के बाहर खाना पकता है	1,526	1,443	50	5	7	6	15	0	0	0	0	Cooking outside house	
रसोईघर है	552	512	27	4	4	1	4	0	0	0	0	Has Kitchen	
रसोईघर नहीं है	974	931	23	1	3	5	11	0	0	0	0	Does not have kitchen	
खाना नहीं पकाते	89	0	0	0	0	0	0	0	0	0	89	No Cooking	
<b>ग्रामीण/Rural</b>													
कुल	42,766	41,068	974	27	10	60	543	12	21	1	50	Total	
मकान के अन्दर खाना पकता है	41,568	39,974	939	25	7	56	533	12	21	1	0	Cooking inside house	
रसोईघर है	34,770	33,418	752	4	4	42	520	8	21	1	0	Has Kitchen	
रसोईघर नहीं है	6,798	6,556	187	21	3	14	13	4	0	0	0	Does not have kitchen	
मकान के बाहर खाना पकता है	1,148	1,094	35	2	3	4	10	0	0	0	0	Cooking outside house	
रसोईघर है	380	359	16	1	2	1	1	0	0	0	0	Has Kitchen	
रसोईघर नहीं है	768	735	19	1	1	3	9	0	0	0	0	Does not have kitchen	
खाना नहीं पकाते	50	0	0	0	0	0	0	0	0	0	50	No Cooking	
<b>नगरीय/Urban</b>													
कुल	15,570	12,226	260	27	7	200	2,737	12	55	7	39	Total	
मकान के अन्दर खाना पकता है	15,153	11,877	245	24	3	198	2,732	12	55	7	0	Cooking inside house	
रसोईघर है	13,073	9,914	194	17	2	175	2,698	12	55	6	0	Has Kitchen	
रसोईघर नहीं है	2,080	1,963	51	7	1	23	34	0	0	1	0	Does not have kitchen	
मकान के बाहर खाना पकता है	378	349	15	3	4	2	5	0	0	0	0	Cooking outside house	
रसोईघर है	172	153	11	3	2	0	3	0	0	0	0	Has Kitchen	
रसोईघर नहीं है	206	196	4	0	2	2	2	0	0	0	0	Does not have kitchen	
खाना नहीं पकाते	39	0	0	0	0	0	0	0	0	0	39	No Cooking	

**ज ज-10 अ.जा.: पृथक रसोईघर की उपलब्धता और खाना पकाने के लिए प्रयुक्त ईंधन के प्रकार के अनुसार अनुसूचित जाति के परिवार**  
**HH-10 SC: SCHEDULED CASTE HOUSEHOLDS BY AVAILABILITY OF SEPARATE KITCHEN AND TYPE OF FUEL USED FOR COOKING**

पृथक रसोईघर की उपलब्धता	परिवारों की कुल संख्या/ Total number of households	खाना पकाने के लिए प्रयुक्त ईंधन के प्रकार/Type of Fuel used for Cooking										खाना नहीं पकाते/ No cooking	Availability of separate kitchen
		जलाऊ लकड़ी/ Fire-wood	फसल का अवशेष/ Crop residue	उपला/ Cowdung cake	पक्का कोयला/ लिग्नाइट/ कच्चा कोयला/ Coal/Lignite/ Charcoal	मिट्टी का तेल/ Kerosene	एल.पी.जी./ पी.एन.जी./ LPG/PNG	बिजली/ Electricity	गोबर गैस/ Biogas	अन्य कोई/ Any other	खाना नहीं पकाते/ No cooking		
1	2	3	4	5	6	7	8	9	10	11	12	1	
<b>जिला - बिजापुर 557/District - Bijapur 557</b>													
<b>योग/Total</b>													
कुल	79,197	69,757	2,489	178	85	748	5,579	47	137	59	118	Total	
मकान के अन्दर खाना पकता है	70,077	61,242	2,160	135	74	720	5,513	38	136	59	0	Cooking inside house	
रसोईघर है	50,476	43,104	1,167	112	69	608	5,229	31	125	31	0	Has Kitchen	
रसोईघर नहीं है	19,601	18,138	993	23	5	112	284	7	11	28	0	Does not have kitchen	
मकान के बाहर खाना पकता है	9,002	8,515	329	43	11	28	66	9	1	0	0	Cooking outside house	
रसोईघर है	4,815	4,578	149	34	3	16	31	4	0	0	0	Has Kitchen	
रसोईघर नहीं है	4,187	3,937	180	9	8	12	35	5	1	0	0	Does not have kitchen	
खाना नहीं पकाते	118	0	0	0	0	0	0	0	0	0	118	No Cooking	
<b>ग्रामीण/Rural</b>													
कुल	64,414	60,664	2,071	135	26	105	1,163	31	85	55	79	Total	
मकान के अन्दर खाना पकता है	56,405	53,155	1,779	97	17	85	1,109	24	84	55	0	Cooking inside house	
रसोईघर है	39,752	37,550	932	76	16	71	988	18	73	28	0	Has Kitchen	
रसोईघर नहीं है	16,653	15,605	847	21	1	14	121	6	11	27	0	Does not have kitchen	
मकान के बाहर खाना पकता है	7,930	7,509	292	38	9	20	54	7	1	0	0	Cooking outside house	
रसोईघर है	4,110	3,917	120	30	3	11	25	4	0	0	0	Has Kitchen	
रसोईघर नहीं है	3,820	3,592	172	8	6	9	29	3	1	0	0	Does not have kitchen	
खाना नहीं पकाते	79	0	0	0	0	0	0	0	0	0	79	No Cooking	
<b>नगरीय/Urban</b>													
कुल	14,783	9,093	418	43	59	643	4,416	16	52	4	39	Total	
मकान के अन्दर खाना पकता है	13,672	8,087	381	38	57	635	4,404	14	52	4	0	Cooking inside house	
रसोईघर है	10,724	5,554	235	36	53	537	4,241	13	52	3	0	Has Kitchen	
रसोईघर नहीं है	2,948	2,533	146	2	4	98	163	1	0	1	0	Does not have kitchen	
मकान के बाहर खाना पकता है	1,072	1,006	37	5	2	8	12	2	0	0	0	Cooking outside house	
रसोईघर है	705	661	29	4	0	5	6	0	0	0	0	Has Kitchen	
रसोईघर नहीं है	367	345	8	1	2	3	6	2	0	0	0	Does not have kitchen	
खाना नहीं पकाते	39	0	0	0	0	0	0	0	0	0	39	No Cooking	

**ज ज-10 अ.जा.: पृथक रसोईघर की उपलब्धता और खाना पकाने के लिए प्रयुक्त ईंधन के प्रकार के अनुसार अनुसूचित जाति के परिवार**  
**HH-10 SC: SCHEDULED CASTE HOUSEHOLDS BY AVAILABILITY OF SEPARATE KITCHEN AND TYPE OF FUEL USED FOR COOKING**

पृथक रसोईघर की उपलब्धता	परिवारों की कुल संख्या/ Total number of households	खाना पकाने के लिए प्रयुक्त ईंधन के प्रकार/Type of Fuel used for Cooking										खाना नहीं पकाते/ No cooking	Availability of separate kitchen
		जलाऊ लकड़ी/ Fire-wood	फसल का अवशेष/ Crop residue	उपला/ Cowdung cake	पक्का कोयला/ लिग्नाइट/ कच्चा कोयला/ Coal/Lignite/ Charcoal	मिट्टी का तेल/ Kerosene	एल.पी.जी./ पी.एन.जी./ LPG/PNG	बिजली/ Electricity	गोबर गैस/ Biogas	अन्य कोई/ Any other	खाना नहीं पकाते/ No cooking		
1	2	3	4	5	6	7	8	9	10	11	12	1	
<b>जिला - बीदर 558/District - Bidar 558</b>													
<b>योग/Total</b>													
कुल	72,489	56,830	10,409	515	117	836	3,393	51	98	116	124	Total	
मकान के अन्दर खाना पकता है	51,536	39,078	7,685	370	71	782	3,338	47	94	71	0	Cooking inside house	
रसोईघर है	26,111	18,862	3,112	173	53	576	3,172	39	85	39	0	Has Kitchen	
रसोईघर नहीं है	25,425	20,216	4,573	197	18	206	166	8	9	32	0	Does not have kitchen	
मकान के बाहर खाना पकता है	20,829	17,752	2,724	145	46	54	55	4	4	45	0	Cooking outside house	
रसोईघर है	10,063	8,445	1,427	96	17	23	22	3	1	29	0	Has Kitchen	
रसोईघर नहीं है	10,766	9,307	1,297	49	29	31	33	1	3	16	0	Does not have kitchen	
खाना नहीं पकाते	124	0	0	0	0	0	0	0	0	0	124	No Cooking	
<b>ग्रामीण/Rural</b>													
कुल	59,905	49,047	9,502	488	61	118	448	36	25	96	84	Total	
मकान के अन्दर खाना पकता है	41,282	33,293	7,006	350	16	87	423	32	23	52	0	Cooking inside house	
रसोईघर है	18,940	15,486	2,770	161	9	64	380	24	20	26	0	Has Kitchen	
रसोईघर नहीं है	22,342	17,807	4,236	189	7	23	43	8	3	26	0	Does not have kitchen	
मकान के बाहर खाना पकता है	18,539	15,754	2,496	138	45	31	25	4	2	44	0	Cooking outside house	
रसोईघर है	8,804	7,383	1,265	90	16	10	7	3	1	29	0	Has Kitchen	
रसोईघर नहीं है	9,735	8,371	1,231	48	29	21	18	1	1	15	0	Does not have kitchen	
खाना नहीं पकाते	84	0	0	0	0	0	0	0	0	0	84	No Cooking	
<b>नगरीय/Urban</b>													
कुल	12,584	7,783	907	27	56	718	2,945	15	73	20	40	Total	
मकान के अन्दर खाना पकता है	10,254	5,785	679	20	55	695	2,915	15	71	19	0	Cooking inside house	
रसोईघर है	7,171	3,376	342	12	44	512	2,792	15	65	13	0	Has Kitchen	
रसोईघर नहीं है	3,083	2,409	337	8	11	183	123	0	6	6	0	Does not have kitchen	
मकान के बाहर खाना पकता है	2,290	1,998	228	7	1	23	30	0	2	1	0	Cooking outside house	
रसोईघर है	1,259	1,062	162	6	1	13	15	0	0	0	0	Has Kitchen	
रसोईघर नहीं है	1,031	936	66	1	0	10	15	0	2	1	0	Does not have kitchen	
खाना नहीं पकाते	40	0	0	0	0	0	0	0	0	0	40	No Cooking	

**ज ज-10 अ.जा.: पृथक रसोईघर की उपलब्धता और खाना पकाने के लिए प्रयुक्त ईंधन के प्रकार के अनुसार अनुसूचित जाति के परिवार**  
**HH-10 SC: SCHEDULED CASTE HOUSEHOLDS BY AVAILABILITY OF SEPARATE KITCHEN AND TYPE OF FUEL USED FOR COOKING**

पृथक रसोईघर की उपलब्धता	परिवारों की कुल संख्या/ Total number of households	खाना पकाने के लिए प्रयुक्त ईंधन के प्रकार/Type of Fuel used for Cooking										खाना नहीं पकाते/ No cooking	Availability of separate kitchen
		जलाऊ लकड़ी/ Fire-wood	फसल का अवशेष/ Crop residue	उपला/ Cowdung cake	पक्का कोयला/ लिग्नाइट/ कच्चा कोयला/ Coal/Lignite/ Charcoal	मिट्टी का तेल/ Kerosene	एल.पी.जी./ पी.एन.जी./ LPG/PNG	बिजली/ Electricity	गोबर गैस/ Biogas	अन्य कोई/ Any other	खाना नहीं पकाते/ No cooking		
1	2	3	4	5	6	7	8	9	10	11	12	1	
<b>जिला - रायचूरू 559/District - Raichur 559</b>													
<b>योग/Total</b>													
कुल	71,708	63,360	2,370	146	95	658	4,150	490	207	39	193	Total	
मकान के अन्दर खाना पकता है	58,040	50,515	1,978	88	63	607	4,079	479	193	38	0	Cooking inside house	
रसोईघर है	41,486	35,092	1,257	44	28	487	3,919	457	176	26	0	Has Kitchen	
रसोईघर नहीं है	16,554	15,423	721	44	35	120	160	22	17	12	0	Does not have kitchen	
मकान के बाहर खाना पकता है	13,475	12,845	392	58	32	51	71	11	14	1	0	Cooking outside house	
रसोईघर है	6,843	6,529	164	48	15	31	45	5	6	0	0	Has Kitchen	
रसोईघर नहीं है	6,632	6,316	228	10	17	20	26	6	8	1	0	Does not have kitchen	
खाना नहीं पकाते	193	0	0	0	0	0	0	0	0	0	193	No Cooking	
<b>ग्रामीण/Rural</b>													
कुल	55,665	52,445	1,934	105	79	160	691	64	53	21	113	Total	
मकान के अन्दर खाना पकता है	43,831	41,274	1,560	52	52	125	651	53	43	21	0	Cooking inside house	
रसोईघर है	30,271	28,499	963	23	19	95	581	36	40	15	0	Has Kitchen	
रसोईघर नहीं है	13,560	12,775	597	29	33	30	70	17	3	6	0	Does not have kitchen	
मकान के बाहर खाना पकता है	11,721	11,171	374	53	27	35	40	11	10	0	0	Cooking outside house	
रसोईघर है	5,940	5,679	156	45	12	20	19	5	4	0	0	Has Kitchen	
रसोईघर नहीं है	5,781	5,492	218	8	15	15	21	6	6	0	0	Does not have kitchen	
खाना नहीं पकाते	113	0	0	0	0	0	0	0	0	0	113	No Cooking	
<b>नगरीय/Urban</b>													
कुल	16,043	10,915	436	41	16	498	3,459	426	154	18	80	Total	
मकान के अन्दर खाना पकता है	14,209	9,241	418	36	11	482	3,428	426	150	17	0	Cooking inside house	
रसोईघर है	11,215	6,593	294	21	9	392	3,338	421	136	11	0	Has Kitchen	
रसोईघर नहीं है	2,994	2,648	124	15	2	90	90	5	14	6	0	Does not have kitchen	
मकान के बाहर खाना पकता है	1,754	1,674	18	5	5	16	31	0	4	1	0	Cooking outside house	
रसोईघर है	903	850	8	3	3	11	26	0	2	0	0	Has Kitchen	
रसोईघर नहीं है	851	824	10	2	2	5	5	0	2	1	0	Does not have kitchen	
खाना नहीं पकाते	80	0	0	0	0	0	0	0	0	0	80	No Cooking	



**ज ज-10 अ.जा.: पृथक रसोईघर की उपलब्धता और खाना पकाने के लिए प्रयुक्त ईंधन के प्रकार के अनुसार अनुसूचित जाति के परिवार**  
**HH-10 SC: SCHEDULED CASTE HOUSEHOLDS BY AVAILABILITY OF SEPARATE KITCHEN AND TYPE OF FUEL USED FOR COOKING**

पृथक रसोईघर की उपलब्धता	परिवारों की कुल संख्या/ Total number of households	खाना पकाने के लिए प्रयुक्त ईंधन के प्रकार/Type of Fuel used for Cooking										खाना नहीं पकाते/ No cooking	Availability of separate kitchen
		जलाऊ लकड़ी/ Fire-wood	फसल का अवशेष/ Crop residue	उपला/ Cowdung cake	पक्का कोयला/ लिग्नाइट/ कच्चा कोयला/ Coal/Lignite/ Charcoal	मिट्टी का तेल/ Kerosene	एल.पी.जी./ पी.एन.जी./ LPG/PNG	बिजली/ Electricity	गोबर गैस/ Biogas	अन्य कोई/ Any other	खाना नहीं पकाते/ No cooking		
1	2	3	4	5	6	7	8	9	10	11	12	1	
<b>जिला - कोप्पल 560/District - Koppal 560</b>													
<b>योग/Total</b>													
कुल	43,621	40,561	660	81	27	300	1,757	66	46	35	88	Total	
मकान के अन्दर खाना पकता है	39,015	36,222	585	37	18	277	1,732	64	46	34	0	Cooking inside house	
रसोईघर है	31,893	29,466	329	24	13	243	1,682	60	44	32	0	Has Kitchen	
रसोईघर नहीं है	7,122	6,756	256	13	5	34	50	4	2	2	0	Does not have kitchen	
मकान के बाहर खाना पकता है	4,518	4,339	75	44	9	23	25	2	0	1	0	Cooking outside house	
रसोईघर है	2,433	2,338	27	37	8	11	10	1	0	1	0	Has Kitchen	
रसोईघर नहीं है	2,085	2,001	48	7	1	12	15	1	0	0	0	Does not have kitchen	
खाना नहीं पकाते	88	0	0	0	0	0	0	0	0	0	88	No Cooking	
<b>ग्रामीण/Rural</b>													
कुल	37,201	35,457	596	75	24	164	750	27	16	34	58	Total	
मकान के अन्दर खाना पकता है	33,200	31,682	526	34	16	142	726	25	16	33	0	Cooking inside house	
रसोईघर है	26,766	25,576	282	22	12	120	687	22	14	31	0	Has Kitchen	
रसोईघर नहीं है	6,434	6,106	244	12	4	22	39	3	2	2	0	Does not have kitchen	
मकान के बाहर खाना पकता है	3,943	3,775	70	41	8	22	24	2	0	1	0	Cooking outside house	
रसोईघर है	2,020	1,933	24	34	7	11	9	1	0	1	0	Has Kitchen	
रसोईघर नहीं है	1,923	1,842	46	7	1	11	15	1	0	0	0	Does not have kitchen	
खाना नहीं पकाते	58	0	0	0	0	0	0	0	0	0	58	No Cooking	
<b>नगरीय/Urban</b>													
कुल	6,420	5,104	64	6	3	136	1,007	39	30	1	30	Total	
मकान के अन्दर खाना पकता है	5,815	4,540	59	3	2	135	1,006	39	30	1	0	Cooking inside house	
रसोईघर है	5,127	3,890	47	2	1	123	995	38	30	1	0	Has Kitchen	
रसोईघर नहीं है	688	650	12	1	1	12	11	1	0	0	0	Does not have kitchen	
मकान के बाहर खाना पकता है	575	564	5	3	1	1	1	0	0	0	0	Cooking outside house	
रसोईघर है	413	405	3	3	1	0	1	0	0	0	0	Has Kitchen	
रसोईघर नहीं है	162	159	2	0	0	1	0	0	0	0	0	Does not have kitchen	
खाना नहीं पकाते	30	0	0	0	0	0	0	0	0	0	30	No Cooking	

**ज ज-10 अ.जा.: पृथक रसोईघर की उपलब्धता और खाना पकाने के लिए प्रयुक्त ईंधन के प्रकार के अनुसार अनुसूचित जाति के परिवार**  
**HH-10 SC: SCHEDULED CASTE HOUSEHOLDS BY AVAILABILITY OF SEPARATE KITCHEN AND TYPE OF FUEL USED FOR COOKING**

पृथक रसोईघर की उपलब्धता	परिवारों की कुल संख्या/ Total number of households	खाना पकाने के लिए प्रयुक्त ईंधन के प्रकार/Type of Fuel used for Cooking										खाना नहीं पकाते/ No cooking	Availability of separate kitchen
		जलाऊ लकड़ी/ Fire-wood	फसल का अवशेष/ Crop residue	उपला/ Cowdung cake	पक्का कोयला/ लिग्नाइट/ कच्चा कोयला/ Coal/Lignite/ Charcoal	मिट्टी का तेल/ Kerosene	एल.पी.जी./ पी.एन.जी./ LPG/PNG	बिजली/ Electricity	गोबर गैस/ Biogas	अन्य कोई/ Any other	खाना नहीं पकाते/ No cooking		
1	2	3	4	5	6	7	8	9	10	11	12	1	
<b>जिला - गदग 561/District - Gadag 561</b>													
<b>योग/Total</b>													
कुल	32,512	28,495	1,641	22	13	226	1,978	20	68	9	40	Total	
मकान के अन्दर खाना पकता है	31,966	28,060	1,593	19	12	217	1,970	20	68	7	0	Cooking inside house	
रसोईघर है	28,620	25,202	1,167	17	12	203	1,937	10	66	6	0	Has Kitchen	
रसोईघर नहीं है	3,346	2,858	426	2	0	14	33	10	2	1	0	Does not have kitchen	
मकान के बाहर खाना पकता है	506	435	48	3	1	9	8	0	0	2	0	Cooking outside house	
रसोईघर है	192	163	16	2	1	8	0	0	0	2	0	Has Kitchen	
रसोईघर नहीं है	314	272	32	1	0	1	8	0	0	0	0	Does not have kitchen	
खाना नहीं पकाते	40	0	0	0	0	0	0	0	0	0	40	No Cooking	
<b>ग्रामीण/Rural</b>													
कुल	23,361	21,616	1,353	14	5	18	304	11	10	6	24	Total	
मकान के अन्दर खाना पकता है	22,935	21,262	1,314	13	5	18	296	11	10	6	0	Cooking inside house	
रसोईघर है	20,541	19,250	951	12	5	16	291	2	9	5	0	Has Kitchen	
रसोईघर नहीं है	2,394	2,012	363	1	0	2	5	9	1	1	0	Does not have kitchen	
मकान के बाहर खाना पकता है	402	354	39	1	0	0	8	0	0	0	0	Cooking outside house	
रसोईघर है	122	114	8	0	0	0	0	0	0	0	0	Has Kitchen	
रसोईघर नहीं है	280	240	31	1	0	0	8	0	0	0	0	Does not have kitchen	
खाना नहीं पकाते	24	0	0	0	0	0	0	0	0	0	24	No Cooking	
<b>नगरीय/Urban</b>													
कुल	9,151	6,879	288	8	8	208	1,674	9	58	3	16	Total	
मकान के अन्दर खाना पकता है	9,031	6,798	279	6	7	199	1,674	9	58	1	0	Cooking inside house	
रसोईघर है	8,079	5,952	216	5	7	187	1,646	8	57	1	0	Has Kitchen	
रसोईघर नहीं है	952	846	63	1	0	12	28	1	1	0	0	Does not have kitchen	
मकान के बाहर खाना पकता है	104	81	9	2	1	9	0	0	0	2	0	Cooking outside house	
रसोईघर है	70	49	8	2	1	8	0	0	0	2	0	Has Kitchen	
रसोईघर नहीं है	34	32	1	0	0	1	0	0	0	0	0	Does not have kitchen	
खाना नहीं पकाते	16	0	0	0	0	0	0	0	0	0	16	No Cooking	

**ज ज-10 अ.जा.: पृथक रसोईघर की उपलब्धता और खाना पकाने के लिए प्रयुक्त ईंधन के प्रकार के अनुसार अनुसूचित जाति के परिवार**  
**HH-10 SC: SCHEDULED CASTE HOUSEHOLDS BY AVAILABILITY OF SEPARATE KITCHEN AND TYPE OF FUEL USED FOR COOKING**

पृथक रसोईघर की उपलब्धता	परिवारों की कुल संख्या/ Total number of households	खाना पकाने के लिए प्रयुक्त ईंधन के प्रकार/Type of Fuel used for Cooking										खाना नहीं पकाते/ No cooking	Availability of separate kitchen
		जलाऊ लकड़ी/ Fire-wood	फसल का अवशेष/ Crop residue	उपला/ Cowdung cake	पक्का कोयला/ लिग्नाइट/ कच्चा कोयला/ Coal/Lignite/ Charcoal	मिट्टी का तेल/ Kerosene	एल.पी.जी./ पी.एन.जी./ LPG/PNG	बिजली/ Electricity	गोबर गैस/ Biogas	अन्य कोई/ Any other	खाना नहीं पकाते/ No cooking		
1	2	3	4	5	6	7	8	9	10	11	12	1	
<b>जिला - धारवाड़ 562/District - Dharwad 562</b>													
<b>योग/Total</b>													
कुल	34,603	20,174	1,952	54	14	1,859	10,129	22	230	61	108	Total	
मकान के अन्दर खाना पकता है	33,992	19,745	1,912	46	14	1,856	10,106	22	230	61	0	Cooking inside house	
रसोईघर है	32,895	18,944	1,828	41	14	1,753	10,005	22	229	59	0	Has Kitchen	
रसोईघर नहीं है	1,097	801	84	5	0	103	101	0	1	2	0	Does not have kitchen	
मकान के बाहर खाना पकता है	503	429	40	8	0	3	23	0	0	0	0	Cooking outside house	
रसोईघर है	67	41	5	8	0	0	13	0	0	0	0	Has Kitchen	
रसोईघर नहीं है	436	388	35	0	0	3	10	0	0	0	0	Does not have kitchen	
खाना नहीं पकाते	108	0	0	0	0	0	0	0	0	0	108	No Cooking	
<b>ग्रामीण/Rural</b>													
कुल	13,514	11,552	1,632	19	1	27	251	4	17	3	8	Total	
मकान के अन्दर खाना पकता है	13,248	11,338	1,595	19	1	26	245	4	17	3	0	Cooking inside house	
रसोईघर है	12,772	10,925	1,542	15	1	23	243	4	17	2	0	Has Kitchen	
रसोईघर नहीं है	476	413	53	4	0	3	2	0	0	1	0	Does not have kitchen	
मकान के बाहर खाना पकता है	258	214	37	0	0	1	6	0	0	0	0	Cooking outside house	
रसोईघर है	18	14	4	0	0	0	0	0	0	0	0	Has Kitchen	
रसोईघर नहीं है	240	200	33	0	0	1	6	0	0	0	0	Does not have kitchen	
खाना नहीं पकाते	8	0	0	0	0	0	0	0	0	0	8	No Cooking	
<b>नगरीय/Urban</b>													
कुल	21,089	8,622	320	35	13	1,832	9,878	18	213	58	100	Total	
मकान के अन्दर खाना पकता है	20,744	8,407	317	27	13	1,830	9,861	18	213	58	0	Cooking inside house	
रसोईघर है	20,123	8,019	286	26	13	1,730	9,762	18	212	57	0	Has Kitchen	
रसोईघर नहीं है	621	388	31	1	0	100	99	0	1	1	0	Does not have kitchen	
मकान के बाहर खाना पकता है	245	215	3	8	0	2	17	0	0	0	0	Cooking outside house	
रसोईघर है	49	27	1	8	0	0	13	0	0	0	0	Has Kitchen	
रसोईघर नहीं है	196	188	2	0	0	2	4	0	0	0	0	Does not have kitchen	
खाना नहीं पकाते	100	0	0	0	0	0	0	0	0	0	100	No Cooking	

**ज ज-10 अ.जा.: पृथक रसोईघर की उपलब्धता और खाना पकाने के लिए प्रयुक्त ईंधन के प्रकार के अनुसार अनुसूचित जाति के परिवार**  
**HH-10 SC: SCHEDULED CASTE HOUSEHOLDS BY AVAILABILITY OF SEPARATE KITCHEN AND TYPE OF FUEL USED FOR COOKING**

पृथक रसोईघर की उपलब्धता	परिवारों की कुल संख्या/ Total number of households	खाना पकाने के लिए प्रयुक्त ईंधन के प्रकार/Type of Fuel used for Cooking										खाना नहीं पकाते/ No cooking	Availability of separate kitchen
		जलाऊ लकड़ी/ Fire-wood	फसल का अवशेष/ Crop residue	उपला/ Cowdung cake	पक्का कोयला/ लिग्नाइट/ कच्चा कोयला/ Coal/Lignite/ Charcoal	मिट्टी का तेल/ Kerosene	एल.पी.जी./ पी.एन.जी./ LPG/PNG	बिजली/ Electricity	गोबर गैस/ Biogas	अन्य कोई/ Any other	खाना नहीं पकाते/ No cooking		
1	2	3	4	5	6	7	8	9	10	11	12	1	
<b>जिला - उत्तर कन्नडा 563/District - Uttara Kannada 563</b>													
<b>योग/Total</b>													
कुल	26,199	20,735	198	17	8	334	4,607	129	96	6	69	Total	
मकान के अन्दर खाना पकता है	25,233	19,930	185	13	8	328	4,542	126	95	6	0	Cooking inside house	
रसोईघर है	23,994	18,781	166	12	8	310	4,496	125	90	6	0	Has Kitchen	
रसोईघर नहीं है	1,239	1,149	19	1	0	18	46	1	5	0	0	Does not have kitchen	
मकान के बाहर खाना पकता है	897	805	13	4	0	6	65	3	1	0	0	Cooking outside house	
रसोईघर है	318	307	3	3	0	1	4	0	0	0	0	Has Kitchen	
रसोईघर नहीं है	579	498	10	1	0	5	61	3	1	0	0	Does not have kitchen	
खाना नहीं पकाते	69	0	0	0	0	0	0	0	0	0	69	No Cooking	
<b>ग्रामीण/Rural</b>													
कुल	18,068	15,985	147	5	4	85	1,641	68	86	1	46	Total	
मकान के अन्दर खाना पकता है	17,216	15,265	136	3	4	79	1,578	65	85	1	0	Cooking inside house	
रसोईघर है	16,247	14,340	121	2	4	74	1,560	65	80	1	0	Has Kitchen	
रसोईघर नहीं है	969	925	15	1	0	5	18	0	5	0	0	Does not have kitchen	
मकान के बाहर खाना पकता है	806	720	11	2	0	6	63	3	1	0	0	Cooking outside house	
रसोईघर है	267	261	1	1	0	1	3	0	0	0	0	Has Kitchen	
रसोईघर नहीं है	539	459	10	1	0	5	60	3	1	0	0	Does not have kitchen	
खाना नहीं पकाते	46	0	0	0	0	0	0	0	0	0	46	No Cooking	
<b>नगरीय/Urban</b>													
कुल	8,131	4,750	51	12	4	249	2,966	61	10	5	23	Total	
मकान के अन्दर खाना पकता है	8,017	4,665	49	10	4	249	2,964	61	10	5	0	Cooking inside house	
रसोईघर है	7,747	4,441	45	10	4	236	2,936	60	10	5	0	Has Kitchen	
रसोईघर नहीं है	270	224	4	0	0	13	28	1	0	0	0	Does not have kitchen	
मकान के बाहर खाना पकता है	91	85	2	2	0	0	2	0	0	0	0	Cooking outside house	
रसोईघर है	51	46	2	2	0	0	1	0	0	0	0	Has Kitchen	
रसोईघर नहीं है	40	39	0	0	0	0	1	0	0	0	0	Does not have kitchen	
खाना नहीं पकाते	23	0	0	0	0	0	0	0	0	0	23	No Cooking	

**ज ज-10 अ.जा.: पृथक रसोईघर की उपलब्धता और खाना पकाने के लिए प्रयुक्त ईंधन के प्रकार के अनुसार अनुसूचित जाति के परिवार**  
**HH-10 SC: SCHEDULED CASTE HOUSEHOLDS BY AVAILABILITY OF SEPARATE KITCHEN AND TYPE OF FUEL USED FOR COOKING**

पृथक रसोईघर की उपलब्धता	परिवारों की कुल संख्या/ Total number of households	खाना पकाने के लिए प्रयुक्त ईंधन के प्रकार/Type of Fuel used for Cooking										खाना नहीं पकाते/ No cooking	Availability of separate kitchen
		जलाऊ लकड़ी/ Fire-wood	फसल का अवशेष/ Crop residue	उपला/ Cowdung cake	पक्का कोयला/ लिग्नाइट/ कच्चा कोयला/ Coal/Lignite/ Charcoal	मिट्टी का तेल/ Kerosene	एल.पी.जी./ पी.एन.जी./ LPG/PNG	बिजली/ Electricity	गोबर गैस/ Biogas	अन्य कोई/ Any other	खाना नहीं पकाते/ No cooking		
1	2	3	4	5	6	7	8	9	10	11	12	1	
<b>जिला - हवेली 564/District - Haveri 564</b>													
<b>योग/Total</b>													
कुल	43,006	33,572	6,411	27	8	138	2,713	11	68	4	54	Total	
मकान के अन्दर खाना पकता है	41,942	32,765	6,248	22	7	135	2,682	11	68	4	0	Cooking inside house	
रसोईघर है	39,797	31,277	5,640	21	6	126	2,648	10	65	4	0	Has Kitchen	
रसोईघर नहीं है	2,145	1,488	608	1	1	9	34	1	3	0	0	Does not have kitchen	
मकान के बाहर खाना पकता है	1,010	807	163	5	1	3	31	0	0	0	0	Cooking outside house	
रसोईघर है	207	164	35	4	1	2	1	0	0	0	0	Has Kitchen	
रसोईघर नहीं है	803	643	128	1	0	1	30	0	0	0	0	Does not have kitchen	
खाना नहीं पकाते	54	0	0	0	0	0	0	0	0	0	54	No Cooking	
<b>ग्रामीण/Rural</b>													
कुल	37,029	29,912	6,180	27	3	37	800	8	28	1	33	Total	
मकान के अन्दर खाना पकता है	36,059	29,174	6,019	22	2	34	771	8	28	1	0	Cooking inside house	
रसोईघर है	34,225	27,950	5,426	21	2	31	761	7	26	1	0	Has Kitchen	
रसोईघर नहीं है	1,834	1,224	593	1	0	3	10	1	2	0	0	Does not have kitchen	
मकान के बाहर खाना पकता है	937	738	161	5	1	3	29	0	0	0	0	Cooking outside house	
रसोईघर है	186	145	34	4	1	2	0	0	0	0	0	Has Kitchen	
रसोईघर नहीं है	751	593	127	1	0	1	29	0	0	0	0	Does not have kitchen	
खाना नहीं पकाते	33	0	0	0	0	0	0	0	0	0	33	No Cooking	
<b>नगरीय/Urban</b>													
कुल	5,977	3,660	231	0	5	101	1,913	3	40	3	21	Total	
मकान के अन्दर खाना पकता है	5,883	3,591	229	0	5	101	1,911	3	40	3	0	Cooking inside house	
रसोईघर है	5,572	3,327	214	0	4	95	1,887	3	39	3	0	Has Kitchen	
रसोईघर नहीं है	311	264	15	0	1	6	24	0	1	0	0	Does not have kitchen	
मकान के बाहर खाना पकता है	73	69	2	0	0	0	2	0	0	0	0	Cooking outside house	
रसोईघर है	21	19	1	0	0	0	1	0	0	0	0	Has Kitchen	
रसोईघर नहीं है	52	50	1	0	0	0	1	0	0	0	0	Does not have kitchen	
खाना नहीं पकाते	21	0	0	0	0	0	0	0	0	0	21	No Cooking	

**ज ज-10 अ.जा.: पृथक रसोईघर की उपलब्धता और खाना पकाने के लिए प्रयुक्त ईंधन के प्रकार के अनुसार अनुसूचित जाति के परिवार**  
**HH-10 SC: SCHEDULED CASTE HOUSEHOLDS BY AVAILABILITY OF SEPARATE KITCHEN AND TYPE OF FUEL USED FOR COOKING**

पृथक रसोईघर की उपलब्धता	परिवारों की कुल संख्या/ Total number of households	खाना पकाने के लिए प्रयुक्त ईंधन के प्रकार/Type of Fuel used for Cooking										खाना नहीं पकाते/ No cooking	Availability of separate kitchen
		जलाऊ लकड़ी/ Fire-wood	फसल का अवशेष/ Crop residue	उपला/ Cowdung cake	पक्का कोयला/ लिग्नाइट/ कच्चा कोयला/ Coal/Lignite/ Charcoal	मिट्टी का तेल/ Kerosene	एल.पी.जी./ पी.एन.जी./ LPG/PNG	बिजली/ Electricity	गोबर गैस/ Biogas	अन्य कोई/ Any other	खाना नहीं पकाते/ No cooking		
1	2	3	4	5	6	7	8	9	10	11	12	1	
<b>जिला - बल्लारी 565/District - Bellary 565</b>													
<b>योग/Total</b>													
कुल	91,406	76,404	2,848	108	67	2,935	8,426	150	221	47	200	Total	
मकान के अन्दर खाना पकता है	78,935	64,946	2,340	72	52	2,833	8,294	144	215	39	0	Cooking inside house	
रसोईघर है	65,387	52,571	1,944	55	40	2,447	7,985	111	205	29	0	Has Kitchen	
रसोईघर नहीं है	13,548	12,375	396	17	12	386	309	33	10	10	0	Does not have kitchen	
मकान के बाहर खाना पकता है	12,271	11,458	508	36	15	102	132	6	6	8	0	Cooking outside house	
रसोईघर है	6,290	5,859	255	25	5	68	68	2	2	6	0	Has Kitchen	
रसोईघर नहीं है	5,981	5,599	253	11	10	34	64	4	4	2	0	Does not have kitchen	
खाना नहीं पकाते	200	0	0	0	0	0	0	0	0	0	200	No Cooking	
<b>ग्रामीण/Rural</b>													
कुल	63,035	58,343	2,392	66	26	294	1,685	49	72	24	84	Total	
मकान के अन्दर खाना पकता है	54,015	49,987	1,940	40	23	274	1,611	48	68	24	0	Cooking inside house	
रसोईघर है	44,775	41,160	1,674	33	20	239	1,535	29	67	18	0	Has Kitchen	
रसोईघर नहीं है	9,240	8,827	266	7	3	35	76	19	1	6	0	Does not have kitchen	
मकान के बाहर खाना पकता है	8,936	8,356	452	26	3	20	74	1	4	0	0	Cooking outside house	
रसोईघर है	4,544	4,281	207	16	2	7	30	0	1	0	0	Has Kitchen	
रसोईघर नहीं है	4,392	4,075	245	10	1	13	44	1	3	0	0	Does not have kitchen	
खाना नहीं पकाते	84	0	0	0	0	0	0	0	0	0	84	No Cooking	
<b>नगरीय/Urban</b>													
कुल	28,371	18,061	456	42	41	2,641	6,741	101	149	23	116	Total	
मकान के अन्दर खाना पकता है	24,920	14,959	400	32	29	2,559	6,683	96	147	15	0	Cooking inside house	
रसोईघर है	20,612	11,411	270	22	20	2,208	6,450	82	138	11	0	Has Kitchen	
रसोईघर नहीं है	4,308	3,548	130	10	9	351	233	14	9	4	0	Does not have kitchen	
मकान के बाहर खाना पकता है	3,335	3,102	56	10	12	82	58	5	2	8	0	Cooking outside house	
रसोईघर है	1,746	1,578	48	9	3	61	38	2	1	6	0	Has Kitchen	
रसोईघर नहीं है	1,589	1,524	8	1	9	21	20	3	1	2	0	Does not have kitchen	
खाना नहीं पकाते	116	0	0	0	0	0	0	0	0	0	116	No Cooking	

**ज ज-10 अ.जा.: पृथक रसोईघर की उपलब्धता और खाना पकाने के लिए प्रयुक्त ईंधन के प्रकार के अनुसार अनुसूचित जाति के परिवार**  
**HH-10 SC: SCHEDULED CASTE HOUSEHOLDS BY AVAILABILITY OF SEPARATE KITCHEN AND TYPE OF FUEL USED FOR COOKING**

पृथक रसोईघर की उपलब्धता	परिवारों की कुल संख्या/ Total number of households	खाना पकाने के लिए प्रयुक्त ईंधन के प्रकार/Type of Fuel used for Cooking										खाना नहीं पकाते/ No cooking	Availability of separate kitchen
		जलाऊ लकड़ी/ Fire-wood	फसल का अवशेष/ Crop residue	उपला/ Cowdung cake	पक्का कोयला/ लिग्नाइट/ कच्चा कोयला/ Coal/Lignite/ Charcoal	मिट्टी का तेल/ Kerosene	एल.पी.जी./ पी.एन.जी./ LPG/PNG	बिजली/ Electricity	गोबर गैस/ Biogas	अन्य कोई/ Any other	खाना नहीं पकाते/ No cooking		
1	2	3	4	5	6	7	8	9	10	11	12	1	
<b>जिला - चित्रदुर्गा 566/District - Chitradurga 566</b>													
<b>योग/Total</b>													
कुल	80,236	70,097	2,571	339	170	1,173	5,539	36	138	15	158	Total	
मकान के अन्दर खाना पकता है	66,183	56,993	2,188	180	58	1,138	5,450	31	134	11	0	Cooking inside house	
रसोईघर है	57,089	48,804	1,670	98	26	970	5,350	31	132	8	0	Has Kitchen	
रसोईघर नहीं है	9,094	8,189	518	82	32	168	100	0	2	3	0	Does not have kitchen	
मकान के बाहर खाना पकता है	13,895	13,104	383	159	112	35	89	5	4	4	0	Cooking outside house	
रसोईघर है	7,789	7,313	218	124	91	13	25	1	1	3	0	Has Kitchen	
रसोईघर नहीं है	6,106	5,791	165	35	21	22	64	4	3	1	0	Does not have kitchen	
खाना नहीं पकाते	158	0	0	0	0	0	0	0	0	0	158	No Cooking	
<b>ग्रामीण/Rural</b>													
कुल	68,694	63,982	2,370	321	157	141	1,496	22	70	13	122	Total	
मकान के अन्दर खाना पकता है	55,244	51,411	1,999	163	47	119	1,413	17	66	9	0	Cooking inside house	
रसोईघर है	47,178	43,953	1,540	88	16	107	1,385	17	66	6	0	Has Kitchen	
रसोईघर नहीं है	8,066	7,458	459	75	31	12	28	0	0	3	0	Does not have kitchen	
मकान के बाहर खाना पकता है	13,328	12,571	371	158	110	22	83	5	4	4	0	Cooking outside house	
रसोईघर है	7,476	7,018	211	123	90	7	22	1	1	3	0	Has Kitchen	
रसोईघर नहीं है	5,852	5,553	160	35	20	15	61	4	3	1	0	Does not have kitchen	
खाना नहीं पकाते	122	0	0	0	0	0	0	0	0	0	122	No Cooking	
<b>नगरीय/Urban</b>													
कुल	11,542	6,115	201	18	13	1,032	4,043	14	68	2	36	Total	
मकान के अन्दर खाना पकता है	10,939	5,582	189	17	11	1,019	4,037	14	68	2	0	Cooking inside house	
रसोईघर है	9,911	4,851	130	10	10	863	3,965	14	66	2	0	Has Kitchen	
रसोईघर नहीं है	1,028	731	59	7	1	156	72	0	2	0	0	Does not have kitchen	
मकान के बाहर खाना पकता है	567	533	12	1	2	13	6	0	0	0	0	Cooking outside house	
रसोईघर है	313	295	7	1	1	6	3	0	0	0	0	Has Kitchen	
रसोईघर नहीं है	254	238	5	0	1	7	3	0	0	0	0	Does not have kitchen	
खाना नहीं पकाते	36	0	0	0	0	0	0	0	0	0	36	No Cooking	

**ज ज-10 अ.जा.: पृथक रसोईघर की उपलब्धता और खाना पकाने के लिए प्रयुक्त ईंधन के प्रकार के अनुसार अनुसूचित जाति के परिवार**  
**HH-10 SC: SCHEDULED CASTE HOUSEHOLDS BY AVAILABILITY OF SEPARATE KITCHEN AND TYPE OF FUEL USED FOR COOKING**

पृथक रसोईघर की उपलब्धता	परिवारों की कुल संख्या/ Total number of households	खाना पकाने के लिए प्रयुक्त ईंधन के प्रकार/Type of Fuel used for Cooking										खाना नहीं पकाते/ No cooking	Availability of separate kitchen
		जलाऊ लकड़ी/ Fire-wood	फसल का अवशेष/ Crop residue	उपला/ Cowdung cake	पक्का कोयला/ लिग्नाइट/ कच्चा कोयला/ Coal/Lignite/ Charcoal	मिट्टी का तेल/ Kerosene	एल.पी.जी./ पी.एन.जी./ LPG/PNG	बिजली/ Electricity	गोबर गैस/ Biogas	अन्य कोई/ Any other	खाना नहीं पकाते/ No cooking		
1	2	3	4	5	6	7	8	9	10	11	12	1	
<b>जिला - दावणगेरे 567/District - Davanagere 567</b>													
<b>योग/Total</b>													
कुल	78,215	63,323	6,648	115	26	682	6,997	30	197	51	146	Total	
मकान के अन्दर खाना पकता है	74,661	60,431	6,214	104	25	673	6,949	29	192	44	0	Cooking inside house	
रसोईघर है	67,578	54,476	5,290	79	25	624	6,836	27	185	36	0	Has Kitchen	
रसोईघर नहीं है	7,083	5,955	924	25	0	49	113	2	7	8	0	Does not have kitchen	
मकान के बाहर खाना पकता है	3,408	2,892	434	11	1	9	48	1	5	7	0	Cooking outside house	
रसोईघर है	1,263	1,105	140	9	0	1	8	0	0	0	0	Has Kitchen	
रसोईघर नहीं है	2,145	1,787	294	2	1	8	40	1	5	7	0	Does not have kitchen	
खाना नहीं पकाते	146	0	0	0	0	0	0	0	0	0	146	No Cooking	
<b>ग्रामीण/Rural</b>													
कुल	63,360	54,999	6,243	95	20	95	1,662	19	94	46	87	Total	
मकान के अन्दर खाना पकता है	60,068	52,297	5,815	84	19	90	1,617	18	89	39	0	Cooking inside house	
रसोईघर है	53,892	47,099	4,919	60	19	78	1,587	16	83	31	0	Has Kitchen	
रसोईघर नहीं है	6,176	5,198	896	24	0	12	30	2	6	8	0	Does not have kitchen	
मकान के बाहर खाना पकता है	3,205	2,702	428	11	1	5	45	1	5	7	0	Cooking outside house	
रसोईघर है	1,173	1,022	137	9	0	0	5	0	0	0	0	Has Kitchen	
रसोईघर नहीं है	2,032	1,680	291	2	1	5	40	1	5	7	0	Does not have kitchen	
खाना नहीं पकाते	87	0	0	0	0	0	0	0	0	0	87	No Cooking	
<b>नगरीय/Urban</b>													
कुल	14,855	8,324	405	20	6	587	5,335	11	103	5	59	Total	
मकान के अन्दर खाना पकता है	14,593	8,134	399	20	6	583	5,332	11	103	5	0	Cooking inside house	
रसोईघर है	13,686	7,377	371	19	6	546	5,249	11	102	5	0	Has Kitchen	
रसोईघर नहीं है	907	757	28	1	0	37	83	0	1	0	0	Does not have kitchen	
मकान के बाहर खाना पकता है	203	190	6	0	0	4	3	0	0	0	0	Cooking outside house	
रसोईघर है	90	83	3	0	0	1	3	0	0	0	0	Has Kitchen	
रसोईघर नहीं है	113	107	3	0	0	3	0	0	0	0	0	Does not have kitchen	
खाना नहीं पकाते	59	0	0	0	0	0	0	0	0	0	59	No Cooking	



**ज ज-10 अ.जा.: पृथक रसोईघर की उपलब्धता और खाना पकाने के लिए प्रयुक्त ईंधन के प्रकार के अनुसार अनुसूचित जाति के परिवार**  
**HH-10 SC: SCHEDULED CASTE HOUSEHOLDS BY AVAILABILITY OF SEPARATE KITCHEN AND TYPE OF FUEL USED FOR COOKING**

पृथक रसोईघर की उपलब्धता	परिवारों की कुल संख्या/ Total number of households	खाना पकाने के लिए प्रयुक्त ईंधन के प्रकार/Type of Fuel used for Cooking										खाना नहीं पकाते/ No cooking	Availability of separate kitchen
		जलाऊ लकड़ी/ Fire-wood	फसल का अवशेष/ Crop residue	उपला/ Cowdung cake	पक्का कोयला/ लिग्नाइट/ कच्चा कोयला/ Coal/Lignite/ Charcoal	मिट्टी का तेल/ Kerosene	एल.पी.जी./ पी.एन.जी./ LPG/PNG	बिजली/ Electricity	गोबर गैस/ Biogas	अन्य कोई/ Any other	खाना नहीं पकाते/ No cooking		
1	2	3	4	5	6	7	8	9	10	11	12	1	
<b>जिला - शिमोगा 568/District - Shimoga 568</b>													
<b>योग/Total</b>													
कुल	68,209	52,455	1,946	29	41	2,415	10,688	129	327	25	154	Total	
मकान के अन्दर खाना पकता है	65,953	50,605	1,834	24	39	2,397	10,585	128	317	24	0	Cooking inside house	
रसोईघर है	62,234	47,366	1,582	21	35	2,299	10,480	126	309	16	0	Has Kitchen	
रसोईघर नहीं है	3,719	3,239	252	3	4	98	105	2	8	8	0	Does not have kitchen	
मकान के बाहर खाना पकता है	2,102	1,850	112	5	2	18	103	1	10	1	0	Cooking outside house	
रसोईघर है	677	604	48	3	1	6	13	0	2	0	0	Has Kitchen	
रसोईघर नहीं है	1,425	1,246	64	2	1	12	90	1	8	1	0	Does not have kitchen	
खाना नहीं पकाते	154	0	0	0	0	0	0	0	0	0	154	No Cooking	
<b>ग्रामीण/Rural</b>													
कुल	50,226	44,949	1,731	15	25	117	3,059	34	199	13	84	Total	
मकान के अन्दर खाना पकता है	48,220	43,253	1,626	11	24	111	2,961	33	189	12	0	Cooking inside house	
रसोईघर है	45,216	40,521	1,405	8	21	104	2,935	31	184	7	0	Has Kitchen	
रसोईघर नहीं है	3,004	2,732	221	3	3	7	26	2	5	5	0	Does not have kitchen	
मकान के बाहर खाना पकता है	1,922	1,696	105	4	1	6	98	1	10	1	0	Cooking outside house	
रसोईघर है	589	532	42	2	1	0	10	0	2	0	0	Has Kitchen	
रसोईघर नहीं है	1,333	1,164	63	2	0	6	88	1	8	1	0	Does not have kitchen	
खाना नहीं पकाते	84	0	0	0	0	0	0	0	0	0	84	No Cooking	
<b>नगरीय/Urban</b>													
कुल	17,983	7,506	215	14	16	2,298	7,629	95	128	12	70	Total	
मकान के अन्दर खाना पकता है	17,733	7,352	208	13	15	2,286	7,624	95	128	12	0	Cooking inside house	
रसोईघर है	17,018	6,845	177	13	14	2,195	7,545	95	125	9	0	Has Kitchen	
रसोईघर नहीं है	715	507	31	0	1	91	79	0	3	3	0	Does not have kitchen	
मकान के बाहर खाना पकता है	180	154	7	1	1	12	5	0	0	0	0	Cooking outside house	
रसोईघर है	88	72	6	1	0	6	3	0	0	0	0	Has Kitchen	
रसोईघर नहीं है	92	82	1	0	1	6	2	0	0	0	0	Does not have kitchen	
खाना नहीं पकाते	70	0	0	0	0	0	0	0	0	0	70	No Cooking	

**ज ज-10 अ.जा.: पृथक रसोईघर की उपलब्धता और खाना पकाने के लिए प्रयुक्त ईंधन के प्रकार के अनुसार अनुसूचित जाति के परिवार**  
**HH-10 SC: SCHEDULED CASTE HOUSEHOLDS BY AVAILABILITY OF SEPARATE KITCHEN AND TYPE OF FUEL USED FOR COOKING**

पृथक रसोईघर की उपलब्धता	परिवारों की कुल संख्या/ Total number of households	खाना पकाने के लिए प्रयुक्त ईंधन के प्रकार/Type of Fuel used for Cooking										खाना नहीं पकाते/ No cooking	Availability of separate kitchen
		जलाऊ लकड़ी/ Fire-wood	फसल का अवशेष/ Crop residue	उपला/ Cowdung cake	पक्का कोयला/ लिग्नाइट/ कच्चा कोयला/ Coal/Lignite/ Charcoal	मिट्टी का तेल/ Kerosene	एल.पी.जी./ पी.एन.जी./ LPG/PNG	बिजली/ Electricity	गोबर गैस/ Biogas	अन्य कोई/ Any other	खाना नहीं पकाते/ No cooking		
1	2	3	4	5	6	7	8	9	10	11	12	1	
<b>जिला - उडुपी 569/District - Udupi 569</b>													
<b>योग/Total</b>													
कुल	14,912	12,999	166	2	37	39	1,547	52	27	17	26	Total	
मकान के अन्दर खाना पकता है	14,397	12,587	126	2	37	39	1,511	52	26	17	0	Cooking inside house	
रसोईघर है	14,167	12,370	123	2	36	38	1,504	51	26	17	0	Has Kitchen	
रसोईघर नहीं है	230	217	3	0	1	1	7	1	0	0	0	Does not have kitchen	
मकान के बाहर खाना पकता है	489	412	40	0	0	0	36	0	1	0	0	Cooking outside house	
रसोईघर है	110	104	1	0	0	0	5	0	0	0	0	Has Kitchen	
रसोईघर नहीं है	379	308	39	0	0	0	31	0	1	0	0	Does not have kitchen	
खाना नहीं पकाते	26	0	0	0	0	0	0	0	0	0	26	No Cooking	
<b>ग्रामीण/Rural</b>													
कुल	11,223	10,224	136	2	6	12	741	50	18	16	18	Total	
मकान के अन्दर खाना पकता है	10,786	9,879	96	2	6	12	708	50	17	16	0	Cooking inside house	
रसोईघर है	10,618	9,721	93	2	5	12	703	49	17	16	0	Has Kitchen	
रसोईघर नहीं है	168	158	3	0	1	0	5	1	0	0	0	Does not have kitchen	
मकान के बाहर खाना पकता है	419	345	40	0	0	0	33	0	1	0	0	Cooking outside house	
रसोईघर है	75	72	1	0	0	0	2	0	0	0	0	Has Kitchen	
रसोईघर नहीं है	344	273	39	0	0	0	31	0	1	0	0	Does not have kitchen	
खाना नहीं पकाते	18	0	0	0	0	0	0	0	0	0	18	No Cooking	
<b>नगरीय/Urban</b>													
कुल	3,689	2,775	30	0	31	27	806	2	9	1	8	Total	
मकान के अन्दर खाना पकता है	3,611	2,708	30	0	31	27	803	2	9	1	0	Cooking inside house	
रसोईघर है	3,549	2,649	30	0	31	26	801	2	9	1	0	Has Kitchen	
रसोईघर नहीं है	62	59	0	0	0	1	2	0	0	0	0	Does not have kitchen	
मकान के बाहर खाना पकता है	70	67	0	0	0	0	3	0	0	0	0	Cooking outside house	
रसोईघर है	35	32	0	0	0	0	3	0	0	0	0	Has Kitchen	
रसोईघर नहीं है	35	35	0	0	0	0	0	0	0	0	0	Does not have kitchen	
खाना नहीं पकाते	8	0	0	0	0	0	0	0	0	0	8	No Cooking	

**ज ज-10 अ.जा.: पृथक रसोईघर की उपलब्धता और खाना पकाने के लिए प्रयुक्त ईंधन के प्रकार के अनुसार अनुसूचित जाति के परिवार**  
**HH-10 SC: SCHEDULED CASTE HOUSEHOLDS BY AVAILABILITY OF SEPARATE KITCHEN AND TYPE OF FUEL USED FOR COOKING**

पृथक रसोईघर की उपलब्धता	परिवारों की कुल संख्या/ Total number of households	खाना पकाने के लिए प्रयुक्त ईंधन के प्रकार/Type of Fuel used for Cooking										खाना नहीं पकाते/ No cooking	Availability of separate kitchen
		जलाऊ लकड़ी/ Fire-wood	फसल का अवशेष/ Crop residue	उपला/ Cowdung cake	पक्का कोयला/ लिग्नाइट/ कच्चा कोयला/ Coal/Lignite/ Charcoal	मिट्टी का तेल/ Kerosene	एल.पी.जी./ पी.एन.जी./ LPG/PNG	बिजली/ Electricity	गोबर गैस/ Biogas	अन्य कोई/ Any other	खाना नहीं पकाते/ No cooking		
1	2	3	4	5	6	7	8	9	10	11	12	1	
<b>जिला - चिक्कमगलूरु 570/District - Chikmagalur 570</b>													
<b>योग/Total</b>													
कुल	56,686	49,053	950	19	31	662	5,712	25	100	18	116	Total	
मकान के अन्दर खाना पकता है	54,983	47,603	899	15	30	652	5,649	21	96	18	0	Cooking inside house	
रसोईघर है	52,338	45,239	735	11	29	609	5,584	21	92	18	0	Has Kitchen	
रसोईघर नहीं है	2,645	2,364	164	4	1	43	65	0	4	0	0	Does not have kitchen	
मकान के बाहर खाना पकता है	1,587	1,450	51	4	1	10	63	4	4	0	0	Cooking outside house	
रसोईघर है	445	425	9	2	0	2	6	0	1	0	0	Has Kitchen	
रसोईघर नहीं है	1,142	1,025	42	2	1	8	57	4	3	0	0	Does not have kitchen	
खाना नहीं पकाते	116	0	0	0	0	0	0	0	0	0	116	No Cooking	
<b>ग्रामीण/Rural</b>													
कुल	49,304	45,490	921	15	20	122	2,542	22	74	17	81	Total	
मकान के अन्दर खाना पकता है	47,772	44,166	870	11	20	116	2,484	18	70	17	0	Cooking inside house	
रसोईघर है	45,356	41,973	708	7	19	101	2,446	18	67	17	0	Has Kitchen	
रसोईघर नहीं है	2,416	2,193	162	4	1	15	38	0	3	0	0	Does not have kitchen	
मकान के बाहर खाना पकता है	1,451	1,324	51	4	0	6	58	4	4	0	0	Cooking outside house	
रसोईघर है	372	356	9	2	0	0	4	0	1	0	0	Has Kitchen	
रसोईघर नहीं है	1,079	968	42	2	0	6	54	4	3	0	0	Does not have kitchen	
खाना नहीं पकाते	81	0	0	0	0	0	0	0	0	0	81	No Cooking	
<b>नगरीय/Urban</b>													
कुल	7,382	3,563	29	4	11	540	3,170	3	26	1	35	Total	
मकान के अन्दर खाना पकता है	7,211	3,437	29	4	10	536	3,165	3	26	1	0	Cooking inside house	
रसोईघर है	6,982	3,266	27	4	10	508	3,138	3	25	1	0	Has Kitchen	
रसोईघर नहीं है	229	171	2	0	0	28	27	0	1	0	0	Does not have kitchen	
मकान के बाहर खाना पकता है	136	126	0	0	1	4	5	0	0	0	0	Cooking outside house	
रसोईघर है	73	69	0	0	0	2	2	0	0	0	0	Has Kitchen	
रसोईघर नहीं है	63	57	0	0	1	2	3	0	0	0	0	Does not have kitchen	
खाना नहीं पकाते	35	0	0	0	0	0	0	0	0	0	35	No Cooking	

**ज ज-10 अ.जा.: पृथक रसोईघर की उपलब्धता और खाना पकाने के लिए प्रयुक्त ईंधन के प्रकार के अनुसार अनुसूचित जाति के परिवार**  
**HH-10 SC: SCHEDULED CASTE HOUSEHOLDS BY AVAILABILITY OF SEPARATE KITCHEN AND TYPE OF FUEL USED FOR COOKING**

पृथक रसोईघर की उपलब्धता	परिवारों की कुल संख्या/ Total number of households	खाना पकाने के लिए प्रयुक्त ईंधन के प्रकार/Type of Fuel used for Cooking										खाना नहीं पकाते/ No cooking	Availability of separate kitchen
		जलाऊ लकड़ी/ Fire-wood	फसल का अवशेष/ Crop residue	उपला/ Cowdung cake	पक्का कोयला/ लिग्नाइट/ कच्चा कोयला/ Coal/Lignite/ Charcoal	मिट्टी का तेल/ Kerosene	एल.पी.जी./ पी.एन.जी./ LPG/PNG	बिजली/ Electricity	गोबर गैस/ Biogas	अन्य कोई/ Any other	खाना नहीं पकाते/ No cooking		
1	2	3	4	5	6	7	8	9	10	11	12	1	
<b>जिला - तुमकूरु 571/District - Tumkur 571</b>													
<b>योग/Total</b>													
कुल	117,077	103,604	2,088	85	55	2,330	8,357	69	242	35	212	Total	
मकान के अन्दर खाना पकता है	105,581	92,689	1,906	72	39	2,292	8,250	66	234	33	0	Cooking inside house	
रसोईघर है	96,511	84,255	1,543	52	29	2,152	8,165	62	225	28	0	Has Kitchen	
रसोईघर नहीं है	9,070	8,434	363	20	10	140	85	4	9	5	0	Does not have kitchen	
मकान के बाहर खाना पकता है	11,284	10,915	182	13	16	38	107	3	8	2	0	Cooking outside house	
रसोईघर है	3,710	3,562	86	9	11	17	20	1	4	0	0	Has Kitchen	
रसोईघर नहीं है	7,574	7,353	96	4	5	21	87	2	4	2	0	Does not have kitchen	
खाना नहीं पकाते	212	0	0	0	0	0	0	0	0	0	212	No Cooking	
<b>ग्रामीण/Rural</b>													
कुल	99,967	94,963	1,911	71	41	346	2,323	34	91	33	154	Total	
मकान के अन्दर खाना पकता है	89,110	84,601	1,735	58	25	321	2,225	31	83	31	0	Cooking inside house	
रसोईघर है	81,307	77,210	1,424	47	21	288	2,186	28	77	26	0	Has Kitchen	
रसोईघर नहीं है	7,803	7,391	311	11	4	33	39	3	6	5	0	Does not have kitchen	
मकान के बाहर खाना पकता है	10,703	10,362	176	13	16	25	98	3	8	2	0	Cooking outside house	
रसोईघर है	3,563	3,423	86	9	11	10	19	1	4	0	0	Has Kitchen	
रसोईघर नहीं है	7,140	6,939	90	4	5	15	79	2	4	2	0	Does not have kitchen	
खाना नहीं पकाते	154	0	0	0	0	0	0	0	0	0	154	No Cooking	
<b>नगरीय/Urban</b>													
कुल	17,110	8,641	177	14	14	1,984	6,034	35	151	2	58	Total	
मकान के अन्दर खाना पकता है	16,471	8,088	171	14	14	1,971	6,025	35	151	2	0	Cooking inside house	
रसोईघर है	15,204	7,045	119	5	8	1,864	5,979	34	148	2	0	Has Kitchen	
रसोईघर नहीं है	1,267	1,043	52	9	6	107	46	1	3	0	0	Does not have kitchen	
मकान के बाहर खाना पकता है	581	553	6	0	0	13	9	0	0	0	0	Cooking outside house	
रसोईघर है	147	139	0	0	0	7	1	0	0	0	0	Has Kitchen	
रसोईघर नहीं है	434	414	6	0	0	6	8	0	0	0	0	Does not have kitchen	
खाना नहीं पकाते	58	0	0	0	0	0	0	0	0	0	58	No Cooking	

**ज ज-10 अ.जा.: पृथक रसोईघर की उपलब्धता और खाना पकाने के लिए प्रयुक्त ईंधन के प्रकार के अनुसार अनुसूचित जाति के परिवार**  
**HH-10 SC: SCHEDULED CASTE HOUSEHOLDS BY AVAILABILITY OF SEPARATE KITCHEN AND TYPE OF FUEL USED FOR COOKING**

पृथक रसोईघर की उपलब्धता	परिवारों की कुल संख्या/ Total number of households	खाना पकाने के लिए प्रयुक्त ईंधन के प्रकार/Type of Fuel used for Cooking										खाना नहीं पकाते/ No cooking	Availability of separate kitchen
		जलाऊ लकड़ी/ Fire-wood	फसल का अवशेष/ Crop residue	उपला/ Cowdung cake	पक्का कोयला/ लिग्नाइट/ कच्चा कोयला/ Coal/Lignite/ Charcoal	मिट्टी का तेल/ Kerosene	एल.पी.जी./ पी.एन.जी./ LPG/PNG	बिजली/ Electricity	गोबर गैस/ Biogas	अन्य कोई/ Any other	खाना नहीं पकाते/ No cooking		
1	2	3	4	5	6	7	8	9	10	11	12	1	
<b>जिला - बेंगलुरु 572/District - Bangalore 572</b>													
<b>योग/Total</b>													
कुल	281,233	46,226	1,808	325	232	87,147	141,471	370	2,117	229	1,308	Total	
मकान के अन्दर खाना पकता है	273,346	42,117	1,667	272	204	85,644	140,777	364	2,101	200	0	Cooking inside house	
रसोईघर है	255,766	36,292	1,270	229	183	76,743	138,502	350	2,019	178	0	Has Kitchen	
रसोईघर नहीं है	17,580	5,825	397	43	21	8,901	2,275	14	82	22	0	Does not have kitchen	
मकान के बाहर खाना पकता है	6,579	4,109	141	53	28	1,503	694	6	16	29	0	Cooking outside house	
रसोईघर है	2,115	1,384	78	51	20	363	203	2	7	7	0	Has Kitchen	
रसोईघर नहीं है	4,464	2,725	63	2	8	1,140	491	4	9	22	0	Does not have kitchen	
खाना नहीं पकाते	1,308	0	0	0	0	0	0	0	0	0	1,308	No Cooking	
<b>ग्रामीण/Rural</b>													
कुल	43,701	24,454	457	27	34	5,885	12,298	46	327	23	150	Total	
मकान के अन्दर खाना पकता है	41,650	23,238	402	27	31	5,646	11,920	46	319	21	0	Cooking inside house	
रसोईघर है	39,222	21,286	302	25	26	5,422	11,777	46	317	21	0	Has Kitchen	
रसोईघर नहीं है	2,428	1,952	100	2	5	224	143	0	2	0	0	Does not have kitchen	
मकान के बाहर खाना पकता है	1,901	1,216	55	0	3	239	378	0	8	2	0	Cooking outside house	
रसोईघर है	432	363	13	0	2	26	26	0	2	0	0	Has Kitchen	
रसोईघर नहीं है	1,469	853	42	0	1	213	352	0	6	2	0	Does not have kitchen	
खाना नहीं पकाते	150	0	0	0	0	0	0	0	0	0	150	No Cooking	
<b>नगरीय/Urban</b>													
कुल	237,532	21,772	1,351	298	198	81,262	129,173	324	1,790	206	1,158	Total	
मकान के अन्दर खाना पकता है	231,696	18,879	1,265	245	173	79,998	128,857	318	1,782	179	0	Cooking inside house	
रसोईघर है	216,544	15,006	968	204	157	71,321	126,725	304	1,702	157	0	Has Kitchen	
रसोईघर नहीं है	15,152	3,873	297	41	16	8,677	2,132	14	80	22	0	Does not have kitchen	
मकान के बाहर खाना पकता है	4,678	2,893	86	53	25	1,264	316	6	8	27	0	Cooking outside house	
रसोईघर है	1,683	1,021	65	51	18	337	177	2	5	7	0	Has Kitchen	
रसोईघर नहीं है	2,995	1,872	21	2	7	927	139	4	3	20	0	Does not have kitchen	
खाना नहीं पकाते	1,158	0	0	0	0	0	0	0	0	0	1,158	No Cooking	

**ज ज-10 अ.जा.: पृथक रसोईघर की उपलब्धता और खाना पकाने के लिए प्रयुक्त ईंधन के प्रकार के अनुसार अनुसूचित जाति के परिवार**  
**HH-10 SC: SCHEDULED CASTE HOUSEHOLDS BY AVAILABILITY OF SEPARATE KITCHEN AND TYPE OF FUEL USED FOR COOKING**

पृथक रसोईघर की उपलब्धता	परिवारों की कुल संख्या/ Total number of households	खाना पकाने के लिए प्रयुक्त ईंधन के प्रकार/Type of Fuel used for Cooking										खाना नहीं पकाते/ No cooking	Availability of separate kitchen
		जलाऊ लकड़ी/ Fire-wood	फसल का अवशेष/ Crop residue	उपला/ Cowdung cake	पक्का कोयला/ लिग्नाइट/ कच्चा कोयला/ Coal/Lignite/ Charcoal	मिट्टी का तेल/ Kerosene	एल.पी.जी./ पी.एन.जी./ LPG/PNG	बिजली/ Electricity	गोबर गैस/ Biogas	अन्य कोई/ Any other	खाना नहीं पकाते/ No cooking		
1	2	3	4	5	6	7	8	9	10	11	12	1	
<b>जिला - मंड्या 573/District - Mandya 573</b>													
<b>योग/Total</b>													
कुल	59,889	50,189	1,397	28	22	1,905	6,052	49	133	13	101	Total	
मकान के अन्दर खाना पकता है	57,899	48,477	1,352	24	16	1,874	5,966	48	130	12	0	Cooking inside house	
रसोईघर है	51,729	42,843	977	16	14	1,769	5,926	45	127	12	0	Has Kitchen	
रसोईघर नहीं है	6,170	5,634	375	8	2	105	40	3	3	0	0	Does not have kitchen	
मकान के बाहर खाना पकता है	1,889	1,712	45	4	6	31	86	1	3	1	0	Cooking outside house	
रसोईघर है	514	475	18	3	2	14	2	0	0	0	0	Has Kitchen	
रसोईघर नहीं है	1,375	1,237	27	1	4	17	84	1	3	1	0	Does not have kitchen	
खाना नहीं पकाते	101	0	0	0	0	0	0	0	0	0	101	No Cooking	
<b>ग्रामीण/Rural</b>													
कुल	50,353	45,759	1,274	23	14	409	2,685	22	93	4	70	Total	
मकान के अन्दर खाना पकता है	48,500	44,129	1,230	21	10	394	2,601	21	90	4	0	Cooking inside house	
रसोईघर है	43,523	39,562	910	14	9	343	2,573	20	88	4	0	Has Kitchen	
रसोईघर नहीं है	4,977	4,567	320	7	1	51	28	1	2	0	0	Does not have kitchen	
मकान के बाहर खाना पकता है	1,783	1,630	44	2	4	15	84	1	3	0	0	Cooking outside house	
रसोईघर है	457	435	18	1	0	2	1	0	0	0	0	Has Kitchen	
रसोईघर नहीं है	1,326	1,195	26	1	4	13	83	1	3	0	0	Does not have kitchen	
खाना नहीं पकाते	70	0	0	0	0	0	0	0	0	0	70	No Cooking	
<b>नगरीय/Urban</b>													
कुल	9,536	4,430	123	5	8	1,496	3,367	27	40	9	31	Total	
मकान के अन्दर खाना पकता है	9,399	4,348	122	3	6	1,480	3,365	27	40	8	0	Cooking inside house	
रसोईघर है	8,206	3,281	67	2	5	1,426	3,353	25	39	8	0	Has Kitchen	
रसोईघर नहीं है	1,193	1,067	55	1	1	54	12	2	1	0	0	Does not have kitchen	
मकान के बाहर खाना पकता है	106	82	1	2	2	16	2	0	0	1	0	Cooking outside house	
रसोईघर है	57	40	0	2	2	12	1	0	0	0	0	Has Kitchen	
रसोईघर नहीं है	49	42	1	0	0	4	1	0	0	1	0	Does not have kitchen	
खाना नहीं पकाते	31	0	0	0	0	0	0	0	0	0	31	No Cooking	

**ज ज-10 अ.जा.: पृथक रसोईघर की उपलब्धता और खाना पकाने के लिए प्रयुक्त ईंधन के प्रकार के अनुसार अनुसूचित जाति के परिवार**  
**HH-10 SC: SCHEDULED CASTE HOUSEHOLDS BY AVAILABILITY OF SEPARATE KITCHEN AND TYPE OF FUEL USED FOR COOKING**

पृथक रसोईघर की उपलब्धता	परिवारों की कुल संख्या/ Total number of households	खाना पकाने के लिए प्रयुक्त ईंधन के प्रकार/Type of Fuel used for Cooking										खाना नहीं पकाते/ No cooking	Availability of separate kitchen
		जलाऊ लकड़ी/ Fire-wood	फसल का अवशेष/ Crop residue	उपला/ Cowdung cake	पक्का कोयला/ लिग्नाइट/ कच्चा कोयला/ Coal/Lignite/ Charcoal	मिट्टी का तेल/ Kerosene	एल.पी.जी./ पी.एन.जी./ LPG/PNG	बिजली/ Electricity	गोबर गैस/ Biogas	अन्य कोई/ Any other	खाना नहीं पकाते/ No cooking		
1	2	3	4	5	6	7	8	9	10	11	12	1	
<b>जिला - हासन 574/District - Hassan 574</b>													
<b>योग/Total</b>													
कुल	77,100	68,518	1,204	34	16	1,734	5,283	33	188	16	74	Total	
मकान के अन्दर खाना पकता है	75,552	67,146	1,169	29	11	1,728	5,239	31	185	14	0	Cooking inside house	
रसोईघर है	72,595	64,434	1,012	28	10	1,677	5,211	31	181	11	0	Has Kitchen	
रसोईघर नहीं है	2,957	2,712	157	1	1	51	28	0	4	3	0	Does not have kitchen	
मकान के बाहर खाना पकता है	1,474	1,372	35	5	5	6	44	2	3	2	0	Cooking outside house	
रसोईघर है	215	195	10	2	2	3	3	0	0	0	0	Has Kitchen	
रसोईघर नहीं है	1,259	1,177	25	3	3	3	41	2	3	2	0	Does not have kitchen	
खाना नहीं पकाते	74	0	0	0	0	0	0	0	0	0	74	No Cooking	
<b>ग्रामीण/Rural</b>													
कुल	67,348	64,316	1,148	24	14	197	1,445	18	125	12	49	Total	
मकान के अन्दर खाना पकता है	65,883	62,995	1,113	19	9	194	1,405	16	122	10	0	Cooking inside house	
रसोईघर है	63,155	60,454	964	18	8	182	1,386	16	119	8	0	Has Kitchen	
रसोईघर नहीं है	2,728	2,541	149	1	1	12	19	0	3	2	0	Does not have kitchen	
मकान के बाहर खाना पकता है	1,416	1,321	35	5	5	3	40	2	3	2	0	Cooking outside house	
रसोईघर है	196	181	10	2	2	0	1	0	0	0	0	Has Kitchen	
रसोईघर नहीं है	1,220	1,140	25	3	3	3	39	2	3	2	0	Does not have kitchen	
खाना नहीं पकाते	49	0	0	0	0	0	0	0	0	0	49	No Cooking	
<b>नगरीय/Urban</b>													
कुल	9,752	4,202	56	10	2	1,537	3,838	15	63	4	25	Total	
मकान के अन्दर खाना पकता है	9,669	4,151	56	10	2	1,534	3,834	15	63	4	0	Cooking inside house	
रसोईघर है	9,440	3,980	48	10	2	1,495	3,825	15	62	3	0	Has Kitchen	
रसोईघर नहीं है	229	171	8	0	0	39	9	0	1	1	0	Does not have kitchen	
मकान के बाहर खाना पकता है	58	51	0	0	0	3	4	0	0	0	0	Cooking outside house	
रसोईघर है	19	14	0	0	0	3	2	0	0	0	0	Has Kitchen	
रसोईघर नहीं है	39	37	0	0	0	0	2	0	0	0	0	Does not have kitchen	
खाना नहीं पकाते	25	0	0	0	0	0	0	0	0	0	25	No Cooking	

**ज ज-10 अ.जा.: पृथक रसोईघर की उपलब्धता और खाना पकाने के लिए प्रयुक्त ईंधन के प्रकार के अनुसार अनुसूचित जाति के परिवार**  
**HH-10 SC: SCHEDULED CASTE HOUSEHOLDS BY AVAILABILITY OF SEPARATE KITCHEN AND TYPE OF FUEL USED FOR COOKING**

पृथक रसोईघर की उपलब्धता	परिवारों की कुल संख्या/ Total number of households	खाना पकाने के लिए प्रयुक्त ईंधन के प्रकार/Type of Fuel used for Cooking										खाना नहीं पकाते/ No cooking	Availability of separate kitchen
		जलाऊ लकड़ी/ Fire-wood	फसल का अवशेष/ Crop residue	उपला/ Cowdung cake	पक्का कोयला/ लिग्नाइट/ कच्चा कोयला/ Coal/Lignite/ Charcoal	मिट्टी का तेल/ Kerosene	एल.पी.जी./ पी.एन.जी./ LPG/PNG	बिजली/ Electricity	गोबर गैस/ Biogas	अन्य कोई/ Any other	खाना नहीं पकाते/ No cooking		
1	2	3	4	5	6	7	8	9	10	11	12	1	
<b>जिला - दक्षिण कन्नडा 575/District - Dakshina Kannada 575</b>													
<b>योग/Total</b>													
कुल	30,451	26,338	135	7	32	376	3,458	13	35	22	35	Total	
मकान के अन्दर खाना पकता है	29,603	25,560	127	7	32	371	3,438	12	34	22	0	Cooking inside house	
रसोईघर है	28,864	24,896	119	7	31	344	3,416	12	33	6	0	Has Kitchen	
रसोईघर नहीं है	739	664	8	0	1	27	22	0	1	16	0	Does not have kitchen	
मकान के बाहर खाना पकता है	813	778	8	0	0	5	20	1	1	0	0	Cooking outside house	
रसोईघर है	173	167	1	0	0	4	1	0	0	0	0	Has Kitchen	
रसोईघर नहीं है	640	611	7	0	0	1	19	1	1	0	0	Does not have kitchen	
खाना नहीं पकाते	35	0	0	0	0	0	0	0	0	0	35	No Cooking	
<b>ग्रामीण/Rural</b>													
कुल	21,454	20,634	101	6	28	17	623	4	26	3	12	Total	
मकान के अन्दर खाना पकता है	20,754	19,974	94	6	28	17	604	3	25	3	0	Cooking inside house	
रसोईघर है	20,356	19,588	89	6	27	16	601	3	24	2	0	Has Kitchen	
रसोईघर नहीं है	398	386	5	0	1	1	3	0	1	1	0	Does not have kitchen	
मकान के बाहर खाना पकता है	688	660	7	0	0	0	19	1	1	0	0	Cooking outside house	
रसोईघर है	96	95	0	0	0	0	1	0	0	0	0	Has Kitchen	
रसोईघर नहीं है	592	565	7	0	0	0	18	1	1	0	0	Does not have kitchen	
खाना नहीं पकाते	12	0	0	0	0	0	0	0	0	0	12	No Cooking	
<b>नगरीय/Urban</b>													
कुल	8,997	5,704	34	1	4	359	2,835	9	9	19	23	Total	
मकान के अन्दर खाना पकता है	8,849	5,586	33	1	4	354	2,834	9	9	19	0	Cooking inside house	
रसोईघर है	8,508	5,308	30	1	4	328	2,815	9	9	4	0	Has Kitchen	
रसोईघर नहीं है	341	278	3	0	0	26	19	0	0	15	0	Does not have kitchen	
मकान के बाहर खाना पकता है	125	118	1	0	0	5	1	0	0	0	0	Cooking outside house	
रसोईघर है	77	72	1	0	0	4	0	0	0	0	0	Has Kitchen	
रसोईघर नहीं है	48	46	0	0	0	1	1	0	0	0	0	Does not have kitchen	
खाना नहीं पकाते	23	0	0	0	0	0	0	0	0	0	23	No Cooking	



**ज ज-10 अ.जा.: पृथक रसोईघर की उपलब्धता और खाना पकाने के लिए प्रयुक्त ईंधन के प्रकार के अनुसार अनुसूचित जाति के परिवार**  
**HH-10 SC: SCHEDULED CASTE HOUSEHOLDS BY AVAILABILITY OF SEPARATE KITCHEN AND TYPE OF FUEL USED FOR COOKING**

पृथक रसोईघर की उपलब्धता	परिवारों की कुल संख्या/ Total number of households	खाना पकाने के लिए प्रयुक्त ईंधन के प्रकार/Type of Fuel used for Cooking										खाना नहीं पकाते/ No cooking	Availability of separate kitchen
		जलाऊ लकड़ी/ Fire-wood	फसल का अवशेष/ Crop residue	उपला/ Cowdung cake	पक्का कोयला/ लिग्नाइट/ कच्चा कोयला/ Coal/Lignite/ Charcoal	मिट्टी का तेल/ Kerosene	एल.पी.जी./ पी.एन.जी./ LPG/PNG	बिजली/ Electricity	गोबर गैस/ Biogas	अन्य कोई/ Any other	खाना नहीं पकाते/ No cooking		
1	2	3	4	5	6	7	8	9	10	11	12	1	
<b>जिला - कोडगु 576/District - Kodagu 576</b>													
<b>योग/Total</b>													
कुल	17,806	15,191	161	6	17	102	2,261	6	41	3	18	Total	
मकान के अन्दर खाना पकता है	17,362	14,794	158	5	16	99	2,241	6	41	2	0	Cooking inside house	
रसोईघर है	16,666	14,157	132	3	16	96	2,213	6	41	2	0	Has Kitchen	
रसोईघर नहीं है	696	637	26	2	0	3	28	0	0	0	0	Does not have kitchen	
मकान के बाहर खाना पकता है	426	397	3	1	1	3	20	0	0	1	0	Cooking outside house	
रसोईघर है	108	101	1	0	1	3	2	0	0	0	0	Has Kitchen	
रसोईघर नहीं है	318	296	2	1	0	0	18	0	0	1	0	Does not have kitchen	
खाना नहीं पकाते	18	0	0	0	0	0	0	0	0	0	18	No Cooking	
<b>ग्रामीण/Rural</b>													
कुल	15,759	14,342	140	6	17	49	1,180	5	5	2	13	Total	
मकान के अन्दर खाना पकता है	15,355	13,977	137	5	16	46	1,163	5	5	1	0	Cooking inside house	
रसोईघर है	14,764	13,437	111	3	16	44	1,142	5	5	1	0	Has Kitchen	
रसोईघर नहीं है	591	540	26	2	0	2	21	0	0	0	0	Does not have kitchen	
मकान के बाहर खाना पकता है	391	365	3	1	1	3	17	0	0	1	0	Cooking outside house	
रसोईघर है	102	96	1	0	1	3	1	0	0	0	0	Has Kitchen	
रसोईघर नहीं है	289	269	2	1	0	0	16	0	0	1	0	Does not have kitchen	
खाना नहीं पकाते	13	0	0	0	0	0	0	0	0	0	13	No Cooking	
<b>नगरीय/Urban</b>													
कुल	2,047	849	21	0	0	53	1,081	1	36	1	5	Total	
मकान के अन्दर खाना पकता है	2,007	817	21	0	0	53	1,078	1	36	1	0	Cooking inside house	
रसोईघर है	1,902	720	21	0	0	52	1,071	1	36	1	0	Has Kitchen	
रसोईघर नहीं है	105	97	0	0	0	1	7	0	0	0	0	Does not have kitchen	
मकान के बाहर खाना पकता है	35	32	0	0	0	0	3	0	0	0	0	Cooking outside house	
रसोईघर है	6	5	0	0	0	0	1	0	0	0	0	Has Kitchen	
रसोईघर नहीं है	29	27	0	0	0	0	2	0	0	0	0	Does not have kitchen	
खाना नहीं पकाते	5	0	0	0	0	0	0	0	0	0	5	No Cooking	

**ज ज-10 अ.जा.: पृथक रसोईघर की उपलब्धता और खाना पकाने के लिए प्रयुक्त ईंधन के प्रकार के अनुसार अनुसूचित जाति के परिवार**  
**HH-10 SC: SCHEDULED CASTE HOUSEHOLDS BY AVAILABILITY OF SEPARATE KITCHEN AND TYPE OF FUEL USED FOR COOKING**

पृथक रसोईघर की उपलब्धता	परिवारों की कुल संख्या/ Total number of households	खाना पकाने के लिए प्रयुक्त ईंधन के प्रकार/Type of Fuel used for Cooking										खाना नहीं पकाते/ No cooking	Availability of separate kitchen
		जलाऊ लकड़ी/ Fire-wood	फसल का अवशेष/ Crop residue	उपला/ Cowdung cake	पक्का कोयला/ लिग्नाइट/ कच्चा कोयला/ Coal/Lignite/ Charcoal	मिट्टी का तेल/ Kerosene	एल.पी.जी./ पी.एन.जी./ LPG/PNG	बिजली/ Electricity	गोबर गैस/ Biogas	अन्य कोई/ Any other	खाना नहीं पकाते/ No cooking		
1	2	3	4	5	6	7	8	9	10	11	12	1	
<b>जिला - मैसूरु 577/District - Mysore 577</b>													
<b>योग/Total</b>													
कुल	115,655	81,974	3,775	69	60	8,063	20,919	70	418	59	248	Total	
मकान के अन्दर खाना पकता है	111,547	78,588	3,593	59	58	7,981	20,734	68	410	56	0	Cooking inside house	
रसोईघर है	101,115	69,923	2,933	49	55	7,248	20,412	64	397	34	0	Has Kitchen	
रसोईघर नहीं है	10,432	8,665	660	10	3	733	322	4	13	22	0	Does not have kitchen	
मकान के बाहर खाना पकता है	3,860	3,386	182	10	2	82	185	2	8	3	0	Cooking outside house	
रसोईघर है	1,153	1,032	58	9	0	31	21	1	1	0	0	Has Kitchen	
रसोईघर नहीं है	2,707	2,354	124	1	2	51	164	1	7	3	0	Does not have kitchen	
खाना नहीं पकाते	248	0	0	0	0	0	0	0	0	0	248	No Cooking	
<b>ग्रामीण/Rural</b>													
कुल	82,901	72,850	3,527	39	39	803	5,226	31	218	23	145	Total	
मकान के अन्दर खाना पकता है	79,451	69,937	3,355	30	38	769	5,063	29	210	20	0	Cooking inside house	
रसोईघर है	71,354	62,642	2,773	24	36	694	4,936	26	204	19	0	Has Kitchen	
रसोईघर नहीं है	8,097	7,295	582	6	2	75	127	3	6	1	0	Does not have kitchen	
मकान के बाहर खाना पकता है	3,305	2,913	172	9	1	34	163	2	8	3	0	Cooking outside house	
रसोईघर है	948	865	52	8	0	11	10	1	1	0	0	Has Kitchen	
रसोईघर नहीं है	2,357	2,048	120	1	1	23	153	1	7	3	0	Does not have kitchen	
खाना नहीं पकाते	145	0	0	0	0	0	0	0	0	0	145	No Cooking	
<b>नगरीय/Urban</b>													
कुल	32,754	9,124	248	30	21	7,260	15,693	39	200	36	103	Total	
मकान के अन्दर खाना पकता है	32,096	8,651	238	29	20	7,212	15,671	39	200	36	0	Cooking inside house	
रसोईघर है	29,761	7,281	160	25	19	6,554	15,476	38	193	15	0	Has Kitchen	
रसोईघर नहीं है	2,335	1,370	78	4	1	658	195	1	7	21	0	Does not have kitchen	
मकान के बाहर खाना पकता है	555	473	10	1	1	48	22	0	0	0	0	Cooking outside house	
रसोईघर है	205	167	6	1	0	20	11	0	0	0	0	Has Kitchen	
रसोईघर नहीं है	350	306	4	0	1	28	11	0	0	0	0	Does not have kitchen	
खाना नहीं पकाते	103	0	0	0	0	0	0	0	0	0	103	No Cooking	

**ज ज-10 अ.जा.: पृथक रसोईघर की उपलब्धता और खाना पकाने के लिए प्रयुक्त ईंधन के प्रकार के अनुसार अनुसूचित जाति के परिवार**  
**HH-10 SC: SCHEDULED CASTE HOUSEHOLDS BY AVAILABILITY OF SEPARATE KITCHEN AND TYPE OF FUEL USED FOR COOKING**

पृथक रसोईघर की उपलब्धता	परिवारों की कुल संख्या/ Total number of households	खाना पकाने के लिए प्रयुक्त ईंधन के प्रकार/Type of Fuel used for Cooking										खाना नहीं पकाते/ No cooking	Availability of separate kitchen
		जलाऊ लकड़ी/ Fire-wood	फसल का अवशेष/ Crop residue	उपला/ Cowdung cake	पक्का कोयला/ लिग्नाइट/ कच्चा कोयला/ Coal/Lignite/ Charcoal	मिट्टी का तेल/ Kerosene	एल.पी.जी./ पी.एन.जी./ LPG/PNG	बिजली/ Electricity	गोबर गैस/ Biogas	अन्य कोई/ Any other	खाना नहीं पकाते/ No cooking		
1	2	3	4	5	6	7	8	9	10	11	12	1	
<b>जिला - चामाराजानगर 578/District - Chamarajanagar 578</b>													
<b>योग/Total</b>													
कुल	57,903	50,355	1,182	56	20	1,008	4,949	9	177	52	95	Total	
मकान के अन्दर खाना पकता है	51,729	44,548	1,101	35	15	972	4,832	8	173	45	0	Cooking inside house	
रसोईघर है	41,655	35,065	732	24	8	885	4,719	8	171	43	0	Has Kitchen	
रसोईघर नहीं है	10,074	9,483	369	11	7	87	113	0	2	2	0	Does not have kitchen	
मकान के बाहर खाना पकता है	6,079	5,807	81	21	5	36	117	1	4	7	0	Cooking outside house	
रसोईघर है	2,904	2,759	55	17	5	17	50	1	0	0	0	Has Kitchen	
रसोईघर नहीं है	3,175	3,048	26	4	0	19	67	0	4	7	0	Does not have kitchen	
खाना नहीं पकाते	95	0	0	0	0	0	0	0	0	0	95	No Cooking	
<b>ग्रामीण/Rural</b>													
कुल	49,951	45,751	1,090	53	16	301	2,573	7	72	9	79	Total	
मकान के अन्दर खाना पकता है	44,135	40,244	1,014	33	11	284	2,472	6	68	3	0	Cooking inside house	
रसोईघर है	35,273	31,877	671	22	5	240	2,385	6	66	1	0	Has Kitchen	
रसोईघर नहीं है	8,862	8,367	343	11	6	44	87	0	2	2	0	Does not have kitchen	
मकान के बाहर खाना पकता है	5,737	5,507	76	20	5	17	101	1	4	6	0	Cooking outside house	
रसोईघर है	2,768	2,650	52	16	5	6	38	1	0	0	0	Has Kitchen	
रसोईघर नहीं है	2,969	2,857	24	4	0	11	63	0	4	6	0	Does not have kitchen	
खाना नहीं पकाते	79	0	0	0	0	0	0	0	0	0	79	No Cooking	
<b>नगरीय/Urban</b>													
कुल	7,952	4,604	92	3	4	707	2,376	2	105	43	16	Total	
मकान के अन्दर खाना पकता है	7,594	4,304	87	2	4	688	2,360	2	105	42	0	Cooking inside house	
रसोईघर है	6,382	3,188	61	2	3	645	2,334	2	105	42	0	Has Kitchen	
रसोईघर नहीं है	1,212	1,116	26	0	1	43	26	0	0	0	0	Does not have kitchen	
मकान के बाहर खाना पकता है	342	300	5	1	0	19	16	0	0	1	0	Cooking outside house	
रसोईघर है	136	109	3	1	0	11	12	0	0	0	0	Has Kitchen	
रसोईघर नहीं है	206	191	2	0	0	8	4	0	0	1	0	Does not have kitchen	
खाना नहीं पकाते	16	0	0	0	0	0	0	0	0	0	16	No Cooking	

**ज ज-10 अ.जा.: पृथक रसोईघर की उपलब्धता और खाना पकाने के लिए प्रयुक्त ईंधन के प्रकार के अनुसार अनुसूचित जाति के परिवार**  
**HH-10 SC: SCHEDULED CASTE HOUSEHOLDS BY AVAILABILITY OF SEPARATE KITCHEN AND TYPE OF FUEL USED FOR COOKING**

पृथक रसोईघर की उपलब्धता	परिवारों की कुल संख्या/ Total number of households	खाना पकाने के लिए प्रयुक्त ईंधन के प्रकार/Type of Fuel used for Cooking										खाना नहीं पकाते/ No cooking	Availability of separate kitchen
		जलाऊ लकड़ी/ Fire-wood	फसल का अवशेष/ Crop residue	उपला/ Cowdung cake	पक्का कोयला/ लिग्नाइट/ कच्चा कोयला/ Coal/Lignite/ Charcoal	मिट्टी का तेल/ Kerosene	एल.पी.जी./ पी.एन.जी./ LPG/PNG	बिजली/ Electricity	गोबर गैस/ Biogas	अन्य कोई/ Any other	खाना नहीं पकाते/ No cooking		
1	2	3	4	5	6	7	8	9	10	11	12	1	
<b>जिला - गुलबर्गा 579/District - Gulbarga 579</b>													
<b>योग/Total</b>													
कुल	114,499	95,276	8,185	286	463	1,940	7,820	126	176	49	178	Total	
मकान के अन्दर खाना पकता है	92,505	75,458	6,643	178	398	1,815	7,701	116	165	31	0	Cooking inside house	
रसोईघर है	60,689	47,792	3,509	117	262	1,471	7,278	90	148	22	0	Has Kitchen	
रसोईघर नहीं है	31,816	27,666	3,134	61	136	344	423	26	17	9	0	Does not have kitchen	
मकान के बाहर खाना पकता है	21,816	19,818	1,542	108	65	125	119	10	11	18	0	Cooking outside house	
रसोईघर है	12,742	11,543	894	74	24	108	80	6	9	4	0	Has Kitchen	
रसोईघर नहीं है	9,074	8,275	648	34	41	17	39	4	2	14	0	Does not have kitchen	
खाना नहीं पकाते	178	0	0	0	0	0	0	0	0	0	178	No Cooking	
<b>ग्रामीण/Rural</b>													
कुल	85,193	77,051	6,884	204	42	143	630	59	43	25	112	Total	
मकान के अन्दर खाना पकता है	67,353	60,952	5,436	129	25	120	595	49	37	10	0	Cooking inside house	
रसोईघर है	41,855	38,037	3,027	77	19	85	539	34	32	5	0	Has Kitchen	
रसोईघर नहीं है	25,498	22,915	2,409	52	6	35	56	15	5	5	0	Does not have kitchen	
मकान के बाहर खाना पकता है	17,728	16,099	1,448	75	17	23	35	10	6	15	0	Cooking outside house	
रसोईघर है	10,350	9,413	844	41	10	15	13	6	4	4	0	Has Kitchen	
रसोईघर नहीं है	7,378	6,686	604	34	7	8	22	4	2	11	0	Does not have kitchen	
खाना नहीं पकाते	112	0	0	0	0	0	0	0	0	0	112	No Cooking	
<b>नगरीय/Urban</b>													
कुल	29,306	18,225	1,301	82	421	1,797	7,190	67	133	24	66	Total	
मकान के अन्दर खाना पकता है	25,152	14,506	1,207	49	373	1,695	7,106	67	128	21	0	Cooking inside house	
रसोईघर है	18,834	9,755	482	40	243	1,386	6,739	56	116	17	0	Has Kitchen	
रसोईघर नहीं है	6,318	4,751	725	9	130	309	367	11	12	4	0	Does not have kitchen	
मकान के बाहर खाना पकता है	4,088	3,719	94	33	48	102	84	0	5	3	0	Cooking outside house	
रसोईघर है	2,392	2,130	50	33	14	93	67	0	5	0	0	Has Kitchen	
रसोईघर नहीं है	1,696	1,589	44	0	34	9	17	0	0	3	0	Does not have kitchen	
खाना नहीं पकाते	66	0	0	0	0	0	0	0	0	0	66	No Cooking	

**ज ज-10 अ.जा.: पृथक रसोईघर की उपलब्धता और खाना पकाने के लिए प्रयुक्त ईंधन के प्रकार के अनुसार अनुसूचित जाति के परिवार**  
**HH-10 SC: SCHEDULED CASTE HOUSEHOLDS BY AVAILABILITY OF SEPARATE KITCHEN AND TYPE OF FUEL USED FOR COOKING**

पृथक रसोईघर की उपलब्धता	परिवारों की कुल संख्या/ Total number of households	खाना पकाने के लिए प्रयुक्त ईंधन के प्रकार/Type of Fuel used for Cooking										खाना नहीं पकाते/ No cooking	Availability of separate kitchen
		जलाऊ लकड़ी/ Fire-wood	फसल का अवशेष/ Crop residue	उपला/ Cowdung cake	पक्का कोयला/ लिग्नाइट/ कच्चा कोयला/ Coal/Lignite/ Charcoal	मिट्टी का तेल/ Kerosene	एल.पी.जी./ पी.एन.जी./ LPG/PNG	बिजली/ Electricity	गोबर गैस/ Biogas	अन्य कोई/ Any other	खाना नहीं पकाते/ No cooking		
1	2	3	4	5	6	7	8	9	10	11	12	1	
<b>जिला - यादगिर 580/District - Yadgir 580</b>													
<b>योग/Total</b>													
कुल	44,983	42,209	974	57	41	139	1,356	62	31	16	98	Total	
मकान के अन्दर खाना पकता है	34,679	32,247	832	41	25	125	1,319	51	27	12	0	Cooking inside house	
रसोईघर है	21,872	20,040	426	18	18	96	1,208	39	20	7	0	Has Kitchen	
रसोईघर नहीं है	12,807	12,207	406	23	7	29	111	12	7	5	0	Does not have kitchen	
मकान के बाहर खाना पकता है	10,206	9,962	142	16	16	14	37	11	4	4	0	Cooking outside house	
रसोईघर है	5,163	5,035	74	9	6	7	26	3	1	2	0	Has Kitchen	
रसोईघर नहीं है	5,043	4,927	68	7	10	7	11	8	3	2	0	Does not have kitchen	
खाना नहीं पकाते	98	0	0	0	0	0	0	0	0	0	98	No Cooking	
<b>ग्रामीण/Rural</b>													
कुल	39,659	38,261	842	53	36	53	259	38	20	12	85	Total	
मकान के अन्दर खाना पकता है	30,305	29,208	709	39	21	42	234	28	16	8	0	Cooking inside house	
रसोईघर है	18,891	18,235	352	16	16	27	209	19	12	5	0	Has Kitchen	
रसोईघर नहीं है	11,414	10,973	357	23	5	15	25	9	4	3	0	Does not have kitchen	
मकान के बाहर खाना पकता है	9,269	9,053	133	14	15	11	25	10	4	4	0	Cooking outside house	
रसोईघर है	4,731	4,617	69	8	6	6	19	3	1	2	0	Has Kitchen	
रसोईघर नहीं है	4,538	4,436	64	6	9	5	6	7	3	2	0	Does not have kitchen	
खाना नहीं पकाते	85	0	0	0	0	0	0	0	0	0	85	No Cooking	
<b>नगरीय/Urban</b>													
कुल	5,324	3,948	132	4	5	86	1,097	24	11	4	13	Total	
मकान के अन्दर खाना पकता है	4,374	3,039	123	2	4	83	1,085	23	11	4	0	Cooking inside house	
रसोईघर है	2,981	1,805	74	2	2	69	999	20	8	2	0	Has Kitchen	
रसोईघर नहीं है	1,393	1,234	49	0	2	14	86	3	3	2	0	Does not have kitchen	
मकान के बाहर खाना पकता है	937	909	9	2	1	3	12	1	0	0	0	Cooking outside house	
रसोईघर है	432	418	5	1	0	1	7	0	0	0	0	Has Kitchen	
रसोईघर नहीं है	505	491	4	1	1	2	5	1	0	0	0	Does not have kitchen	
खाना नहीं पकाते	13	0	0	0	0	0	0	0	0	0	13	No Cooking	

**ज ज-10 अ.जा.: पृथक रसोईघर की उपलब्धता और खाना पकाने के लिए प्रयुक्त ईंधन के प्रकार के अनुसार अनुसूचित जाति के परिवार**  
**HH-10 SC: SCHEDULED CASTE HOUSEHOLDS BY AVAILABILITY OF SEPARATE KITCHEN AND TYPE OF FUEL USED FOR COOKING**

पृथक रसोईघर की उपलब्धता	परिवारों की कुल संख्या/ Total number of households	खाना पकाने के लिए प्रयुक्त ईंधन के प्रकार/Type of Fuel used for Cooking										खाना नहीं पकाते/ No cooking	Availability of separate kitchen
		जलाऊ लकड़ी/ Fire-wood	फसल का अवशेष/ Crop residue	उपला/ Cowdung cake	पक्का कोयला/ लिग्नाइट/ कच्चा कोयला/ Coal/Lignite/ Charcoal	मिट्टी का तेल/ Kerosene	एल.पी.जी./ पी.एन.जी./ LPG/PNG	बिजली/ Electricity	गोबर गैस/ Biogas	अन्य कोई/ Any other	खाना नहीं पकाते/ No cooking		
1	2	3	4	5	6	7	8	9	10	11	12	1	
<b>जिला - कोलार 581/District - Kolar 581</b>													
<b>योग/Total</b>													
कुल	94,872	75,273	1,372	79	70	7,139	10,378	115	215	18	213	Total	
मकान के अन्दर खाना पकता है	88,972	69,961	1,255	63	56	7,020	10,276	112	212	17	0	Cooking inside house	
रसोईघर है	78,512	60,456	880	46	39	6,624	10,137	111	206	13	0	Has Kitchen	
रसोईघर नहीं है	10,460	9,505	375	17	17	396	139	1	6	4	0	Does not have kitchen	
मकान के बाहर खाना पकता है	5,687	5,312	117	16	14	119	102	3	3	1	0	Cooking outside house	
रसोईघर है	1,829	1,677	63	11	9	52	15	1	1	0	0	Has Kitchen	
रसोईघर नहीं है	3,858	3,635	54	5	5	67	87	2	2	1	0	Does not have kitchen	
खाना नहीं पकाते	213	0	0	0	0	0	0	0	0	0	213	No Cooking	
<b>ग्रामीण/Rural</b>													
कुल	67,497	63,428	960	45	32	490	2,273	28	121	8	112	Total	
मकान के अन्दर खाना पकता है	62,409	58,691	858	35	18	465	2,191	26	118	7	0	Cooking inside house	
रसोईघर है	53,794	50,467	613	20	14	396	2,139	25	115	5	0	Has Kitchen	
रसोईघर नहीं है	8,615	8,224	245	15	4	69	52	1	3	2	0	Does not have kitchen	
मकान के बाहर खाना पकता है	4,976	4,737	102	10	14	25	82	2	3	1	0	Cooking outside house	
रसोईघर है	1,430	1,347	54	8	9	6	5	0	1	0	0	Has Kitchen	
रसोईघर नहीं है	3,546	3,390	48	2	5	19	77	2	2	1	0	Does not have kitchen	
खाना नहीं पकाते	112	0	0	0	0	0	0	0	0	0	112	No Cooking	
<b>नगरीय/Urban</b>													
कुल	27,375	11,845	412	34	38	6,649	8,105	87	94	10	101	Total	
मकान के अन्दर खाना पकता है	26,563	11,270	397	28	38	6,555	8,085	86	94	10	0	Cooking inside house	
रसोईघर है	24,718	9,989	267	26	25	6,228	7,998	86	91	8	0	Has Kitchen	
रसोईघर नहीं है	1,845	1,281	130	2	13	327	87	0	3	2	0	Does not have kitchen	
मकान के बाहर खाना पकता है	711	575	15	6	0	94	20	1	0	0	0	Cooking outside house	
रसोईघर है	399	330	9	3	0	46	10	1	0	0	0	Has Kitchen	
रसोईघर नहीं है	312	245	6	3	0	48	10	0	0	0	0	Does not have kitchen	
खाना नहीं पकाते	101	0	0	0	0	0	0	0	0	0	101	No Cooking	

**ज ज-10 अ.जा.: पृथक रसोईघर की उपलब्धता और खाना पकाने के लिए प्रयुक्त ईंधन के प्रकार के अनुसार अनुसूचित जाति के परिवार**  
**HH-10 SC: SCHEDULED CASTE HOUSEHOLDS BY AVAILABILITY OF SEPARATE KITCHEN AND TYPE OF FUEL USED FOR COOKING**

पृथक रसोईघर की उपलब्धता	परिवारों की कुल संख्या/ Total number of households	खाना पकाने के लिए प्रयुक्त ईंधन के प्रकार/Type of Fuel used for Cooking										खाना नहीं पकाते/ No cooking	Availability of separate kitchen
		जलाऊ लकड़ी/ Fire-wood	फसल का अवशेष/ Crop residue	उपला/ Cowdung cake	पक्का कोयला/ लिग्नाइट/ कच्चा कोयला/ Coal/Lignite/ Charcoal	मिट्टी का तेल/ Kerosene	एल.पी.जी./ पी.एन.जी./ LPG/PNG	बिजली/ Electricity	गोबर गैस/ Biogas	अन्य कोई/ Any other	खाना नहीं पकाते/ No cooking		
1	2	3	4	5	6	7	8	9	10	11	12	1	
<b>जिला - चिक्कबल्लापुरा 582/District - Chikkaballapura 582</b>													
<b>योग/Total</b>													
कुल	68,163	61,610	1,231	40	27	1,555	3,191	66	187	69	187	Total	
मकान के अन्दर खाना पकता है	61,830	55,744	1,092	30	18	1,517	3,128	65	178	58	0	Cooking inside house	
रसोईघर है	50,209	44,657	778	20	13	1,398	3,080	58	168	37	0	Has Kitchen	
रसोईघर नहीं है	11,621	11,087	314	10	5	119	48	7	10	21	0	Does not have kitchen	
मकान के बाहर खाना पकता है	6,146	5,866	139	10	9	38	63	1	9	11	0	Cooking outside house	
रसोईघर है	1,985	1,908	46	5	6	10	4	0	4	2	0	Has Kitchen	
रसोईघर नहीं है	4,161	3,958	93	5	3	28	59	1	5	9	0	Does not have kitchen	
खाना नहीं पकाते	187	0	0	0	0	0	0	0	0	0	187	No Cooking	
<b>ग्रामीण/Rural</b>													
कुल	60,076	56,899	1,140	40	20	304	1,242	37	171	66	157	Total	
मकान के अन्दर खाना पकता है	54,128	51,357	1,006	30	11	289	1,181	37	162	55	0	Cooking inside house	
रसोईघर है	43,175	40,819	723	20	6	235	1,156	30	152	34	0	Has Kitchen	
रसोईघर नहीं है	10,953	10,538	283	10	5	54	25	7	10	21	0	Does not have kitchen	
मकान के बाहर खाना पकता है	5,791	5,542	134	10	9	15	61	0	9	11	0	Cooking outside house	
रसोईघर है	1,901	1,832	46	5	6	3	3	0	4	2	0	Has Kitchen	
रसोईघर नहीं है	3,890	3,710	88	5	3	12	58	0	5	9	0	Does not have kitchen	
खाना नहीं पकाते	157	0	0	0	0	0	0	0	0	0	157	No Cooking	
<b>नगरीय/Urban</b>													
कुल	8,087	4,711	91	0	7	1,251	1,949	29	16	3	30	Total	
मकान के अन्दर खाना पकता है	7,702	4,387	86	0	7	1,228	1,947	28	16	3	0	Cooking inside house	
रसोईघर है	7,034	3,838	55	0	7	1,163	1,924	28	16	3	0	Has Kitchen	
रसोईघर नहीं है	668	549	31	0	0	65	23	0	0	0	0	Does not have kitchen	
मकान के बाहर खाना पकता है	355	324	5	0	0	23	2	1	0	0	0	Cooking outside house	
रसोईघर है	84	76	0	0	0	7	1	0	0	0	0	Has Kitchen	
रसोईघर नहीं है	271	248	5	0	0	16	1	1	0	0	0	Does not have kitchen	
खाना नहीं पकाते	30	0	0	0	0	0	0	0	0	0	30	No Cooking	

**ज ज-10 अ.जा.: पृथक रसोईघर की उपलब्धता और खाना पकाने के लिए प्रयुक्त ईंधन के प्रकार के अनुसार अनुसूचित जाति के परिवार**  
**HH-10 SC: SCHEDULED CASTE HOUSEHOLDS BY AVAILABILITY OF SEPARATE KITCHEN AND TYPE OF FUEL USED FOR COOKING**

पृथक रसोईघर की उपलब्धता	परिवारों की कुल संख्या/ Total number of households	खाना पकाने के लिए प्रयुक्त ईंधन के प्रकार/Type of Fuel used for Cooking										खाना नहीं पकाते/ No cooking	Availability of separate kitchen
		जलाऊ लकड़ी/ Fire-wood	फसल का अवशेष/ Crop residue	उपला/ Cowdung cake	पक्का कोयला/ लिग्नाइट/ कच्चा कोयला/ Coal/Lignite/ Charcoal	मिट्टी का तेल/ Kerosene	एल.पी.जी./ पी.एन.जी./ LPG/PNG	बिजली/ Electricity	गोबर गैस/ Biogas	अन्य कोई/ Any other	खाना नहीं पकाते/ No cooking		
1	2	3	4	5	6	7	8	9	10	11	12	1	
<b>जिला - बेंगलूरु ग्रामीण 583/District - Bangalore Rural 583</b>													
<b>योग/Total</b>													
कुल	45,807	36,338	399	21	29	2,632	6,059	45	139	20	125	Total	
मकान के अन्दर खाना पकता है	43,717	34,592	372	19	27	2,563	5,945	44	136	19	0	Cooking inside house	
रसोईघर है	40,763	32,020	276	16	25	2,381	5,856	41	135	13	0	Has Kitchen	
रसोईघर नहीं है	2,954	2,572	96	3	2	182	89	3	1	6	0	Does not have kitchen	
मकान के बाहर खाना पकता है	1,965	1,746	27	2	2	69	114	1	3	1	0	Cooking outside house	
रसोईघर है	415	388	7	1	1	5	12	0	1	0	0	Has Kitchen	
रसोईघर नहीं है	1,550	1,358	20	1	1	64	102	1	2	1	0	Does not have kitchen	
खाना नहीं पकाते	125	0	0	0	0	0	0	0	0	0	125	No Cooking	
<b>ग्रामीण/Rural</b>													
कुल	39,194	33,502	323	15	26	1,054	4,026	29	105	12	102	Total	
मकान के अन्दर खाना पकता है	37,363	31,955	297	13	24	1,014	3,918	28	102	12	0	Cooking inside house	
रसोईघर है	35,018	29,796	226	11	23	968	3,859	27	102	6	0	Has Kitchen	
रसोईघर नहीं है	2,345	2,159	71	2	1	46	59	1	0	6	0	Does not have kitchen	
मकान के बाहर खाना पकता है	1,729	1,547	26	2	2	40	108	1	3	0	0	Cooking outside house	
रसोईघर है	356	336	7	1	1	2	8	0	1	0	0	Has Kitchen	
रसोईघर नहीं है	1,373	1,211	19	1	1	38	100	1	2	0	0	Does not have kitchen	
खाना नहीं पकाते	102	0	0	0	0	0	0	0	0	0	102	No Cooking	
<b>नगरीय/Urban</b>													
कुल	6,613	2,836	76	6	3	1,578	2,033	16	34	8	23	Total	
मकान के अन्दर खाना पकता है	6,354	2,637	75	6	3	1,549	2,027	16	34	7	0	Cooking inside house	
रसोईघर है	5,745	2,224	50	5	2	1,413	1,997	14	33	7	0	Has Kitchen	
रसोईघर नहीं है	609	413	25	1	1	136	30	2	1	0	0	Does not have kitchen	
मकान के बाहर खाना पकता है	236	199	1	0	0	29	6	0	0	1	0	Cooking outside house	
रसोईघर है	59	52	0	0	0	3	4	0	0	0	0	Has Kitchen	
रसोईघर नहीं है	177	147	1	0	0	26	2	0	0	1	0	Does not have kitchen	
खाना नहीं पकाते	23	0	0	0	0	0	0	0	0	0	23	No Cooking	



**ज ज-10 अ.जा.: पृथक रसोईघर की उपलब्धता और खाना पकाने के लिए प्रयुक्त ईंधन के प्रकार के अनुसार अनुसूचित जाति के परिवार**  
**HH-10 SC: SCHEDULED CASTE HOUSEHOLDS BY AVAILABILITY OF SEPARATE KITCHEN AND TYPE OF FUEL USED FOR COOKING**

पृथक रसोईघर की उपलब्धता	परिवारों की कुल संख्या/ Total number of households	खाना पकाने के लिए प्रयुक्त ईंधन के प्रकार/Type of Fuel used for Cooking										खाना नहीं पकाते/ No cooking	Availability of separate kitchen
		जलाऊ लकड़ी/ Fire-wood	फसल का अवशेष/ Crop residue	उपला/ Cowdung cake	पक्का कोयला/ लिग्नाइट/ कच्चा कोयला/ Coal/Lignite/ Charcoal	मिट्टी का तेल/ Kerosene	एल.पी.जी./ पी.एन.जी./ LPG/PNG	बिजली/ Electricity	गोबर गैस/ Biogas	अन्य कोई/ Any other	खाना नहीं पकाते/ No cooking		
1	2	3	4	5	6	7	8	9	10	11	12	1	
<b>जिला - रामनगरा 584/District - Ramanagara 584</b>													
<b>योग/Total</b>													
कुल	47,367	40,334	789	46	21	2,367	3,600	21	80	13	96	Total	
मकान के अन्दर खाना पकता है	44,772	38,049	694	37	15	2,326	3,546	20	77	8	0	Cooking inside house	
रसोईघर है	39,489	33,234	453	13	13	2,170	3,506	20	72	8	0	Has Kitchen	
रसोईघर नहीं है	5,283	4,815	241	24	2	156	40	0	5	0	0	Does not have kitchen	
मकान के बाहर खाना पकता है	2,499	2,285	95	9	6	41	54	1	3	5	0	Cooking outside house	
रसोईघर है	748	671	35	9	3	22	2	0	1	5	0	Has Kitchen	
रसोईघर नहीं है	1,751	1,614	60	0	3	19	52	1	2	0	0	Does not have kitchen	
खाना नहीं पकाते	96	0	0	0	0	0	0	0	0	0	96	No Cooking	
<b>ग्रामीण/Rural</b>													
कुल	38,861	35,893	715	32	6	461	1,619	7	53	9	66	Total	
मकान के अन्दर खाना पकता है	36,594	33,862	633	23	3	442	1,571	6	50	4	0	Cooking inside house	
रसोईघर है	32,059	29,638	406	8	2	396	1,551	6	48	4	0	Has Kitchen	
रसोईघर नहीं है	4,535	4,224	227	15	1	46	20	0	2	0	0	Does not have kitchen	
मकान के बाहर खाना पकता है	2,201	2,031	82	9	3	19	48	1	3	5	0	Cooking outside house	
रसोईघर है	586	530	34	9	0	7	0	0	1	5	0	Has Kitchen	
रसोईघर नहीं है	1,615	1,501	48	0	3	12	48	1	2	0	0	Does not have kitchen	
खाना नहीं पकाते	66	0	0	0	0	0	0	0	0	0	66	No Cooking	
<b>नगरीय/Urban</b>													
कुल	8,506	4,441	74	14	15	1,906	1,981	14	27	4	30	Total	
मकान के अन्दर खाना पकता है	8,178	4,187	61	14	12	1,884	1,975	14	27	4	0	Cooking inside house	
रसोईघर है	7,430	3,596	47	5	11	1,774	1,955	14	24	4	0	Has Kitchen	
रसोईघर नहीं है	748	591	14	9	1	110	20	0	3	0	0	Does not have kitchen	
मकान के बाहर खाना पकता है	298	254	13	0	3	22	6	0	0	0	0	Cooking outside house	
रसोईघर है	162	141	1	0	3	15	2	0	0	0	0	Has Kitchen	
रसोईघर नहीं है	136	113	12	0	0	7	4	0	0	0	0	Does not have kitchen	
खाना नहीं पकाते	30	0	0	0	0	0	0	0	0	0	30	No Cooking	

## सारणी के बारे में

ज.ज.-11 अ.जा. : पेयजल के स्रोत और उनकी स्थिति एवं बिजली तथा शौचालय की उपलब्धता के अनुसार वर्गीकृत अनुसूचित जाति के परिवार

प्रस्तुतीकरण का स्तर: भारत/राज्य/जिला

2001 की जनगणना की तदनुसूची सारणी: ज-12 अ.जा.

इस सारणी में मकान में पेयजल का स्रोत और उसकी स्थिति एवं बिजली तथा परिसर में शौचालय सुविधा की उपलब्धता के अनुसार परिवारों का परस्पर वर्गीकरण दिया गया है। इस सारणी में ऐसे परिवारों को उपलब्ध बिजली तथा शौचालय सुविधा को दर्शाया गया है जिनमें परिसर के अंदर, परिसर के निकट और दूर पेयजल के विशिष्ट प्रकार के स्रोत उपलब्ध हैं। आंकड़े योग, ग्रामीण और नगरीय क्षेत्रों के लिए अलग-अलग दिए गए हैं।

सभी आंकड़े इलैक्ट्रॉनिक फॉर्मेट में भी उपलब्ध होंगे।

## About the Table

HH-11 SC : Scheduled Caste households classified by source and location of drinking water and availability of electricity and latrine

Level of presentation: India/State/District

Corresponding Table of 2001 Census: H-12 SC

This table gives cross-classification of households by the type of drinking water source and its location and the availability of electricity in the house and latrine facility within the premises. The table depicts the availability of electricity and latrine facility to such of the households, which have particular source of drinking water available within the premises, near the premises and away. The data are presented separately for total, rural and urban areas.

All the data will be available in electronic format also.



**ज ज-11 अ.जा.: पेय जल के स्रोत और उनकी स्थिति एवं बिजली तथा शौचालय की उपलब्धता के अनुसार वर्गीकृत अनुसूचित जाति के परिवार**  
**HH-11 SC: SCHEDULED CASTE HOUSEHOLDS CLASSIFIED BY SOURCE AND LOCATION OF DRINKING WATER**  
**AND AVAILABILITY OF ELECTRICITY AND LATRINE**

पेय जल के मुख्य स्रोत और पेय जल की उपलब्धता	परिवारों की कुल संख्या/ Total number of households	बिजली/Electricity				Main source of drinking water and Availability of Drinking Water
		उपलब्ध/Available		अनुपलब्ध/Not available		
		शौचालय उपलब्ध/ Latrine available	शौचालय अनुपलब्ध/ Latrine not available	शौचालय उपलब्ध/ Latrine available	शौचालय अनुपलब्ध/ Latrine not available	
1	2	3	4	5	6	1
<b>राज्य - कर्नाटक 29/STATE - KARNATAKA 29</b>						
<b>योग/Total</b>						
<b>सभी स्रोत/All sources</b>						
परिवारों की कुल संख्या	2,140,304	635,679	1,184,879	38,574	281,172	Total number of households
परिसर के अन्दर	566,871	368,184	162,140	11,632	24,915	Within premises
परिसर के निकट	1,034,275	204,506	666,497	18,232	145,040	Near premises
दूर	539,158	62,989	356,242	8,710	111,217	Away
<b>नल का पानी उपचारित स्रोत से/Tap water from treated source</b>						
परिवारों की कुल संख्या	754,328	357,754	321,034	13,337	62,203	Total number of households
परिसर के अन्दर	360,874	265,848	80,308	5,252	9,466	Within premises
परिसर के निकट	289,169	76,212	173,777	6,026	33,154	Near premises
दूर	104,285	15,694	66,949	2,059	19,583	Away
<b>नल का पानी अनुपचारित स्रोत से/Tap water from un-treated source</b>						
परिवारों की कुल संख्या	635,592	131,290	404,853	10,281	89,168	Total number of households
परिसर के अन्दर	108,961	47,829	50,579	2,860	7,693	Within premises
परिसर के निकट	392,684	69,985	261,253	5,914	55,532	Near premises
दूर	133,947	13,476	93,021	1,507	25,943	Away
<b>ढका हुआ कुआँ/Covered well</b>						
परिवारों की कुल संख्या	17,300	5,126	8,438	1,167	2,569	Total number of households
परिसर के अन्दर	4,838	2,831	839	626	542	Within premises
परिसर के निकट	6,178	1,163	3,663	344	1,008	Near premises
दूर	6,284	1,132	3,936	197	1,019	Away

**ज ज-11 अ.जा.: पेय जल के स्रोत और उनकी स्थिति एवं बिजली तथा शौचालय की उपलब्धता के अनुसार वर्गीकृत अनुसूचित जाति के परिवार**  
**HH-11 SC: SCHEDULED CASTE HOUSEHOLDS CLASSIFIED BY SOURCE AND LOCATION OF DRINKING WATER**  
**AND AVAILABILITY OF ELECTRICITY AND LATRINE**

पेय जल के मुख्य स्रोत और पेय जल की उपलब्धता	परिवारों की कुल संख्या/ Total number of households	बिजली/Electricity				Main source of drinking water and Availability of Drinking Water
		उपलब्ध/Available		अनुपलब्ध/Not available		
		शौचालय उपलब्ध/ Latrine available	शौचालय अनुपलब्ध/ Latrine not available	शौचालय उपलब्ध/ Latrine available	शौचालय अनुपलब्ध/ Latrine not available	
1	2	3	4	5	6	1
<b>राज्य - कर्नाटक 29/STATE - KARNATAKA 29</b>						
<b>योग/Total</b>						
<b>बिना ढका कुआँ/Uncovered well</b>						
परिवारों की कुल संख्या	97,080	26,951	45,942	4,625	19,562	Total number of households
परिसर के अन्दर	25,540	15,120	5,675	2,003	2,742	Within premises
परिसर के निकट	32,848	7,066	17,367	1,466	6,949	Near premises
दूर	38,692	4,765	22,900	1,156	9,871	Away
<b>हैंड पम्प/Hand pump</b>						
परिवारों की कुल संख्या	185,637	13,432	131,536	1,992	38,677	Total number of households
परिसर के अन्दर	9,031	2,204	5,477	178	1,172	Within premises
परिसर के निकट	86,146	6,555	62,497	829	16,265	Near premises
दूर	90,460	4,673	63,562	985	21,240	Away
<b>ट्यूबवेल/बोरहोल/Tube well/Borehole</b>						
परिवारों की कुल संख्या	377,061	83,040	234,191	4,897	54,933	Total number of households
परिसर के अन्दर	57,627	34,352	19,262	713	3,300	Within premises
परिसर के निकट	197,452	33,902	133,506	2,505	27,539	Near premises
दूर	121,982	14,786	81,423	1,679	24,094	Away
<b>अन्य सभी/All others</b>						
परिवारों की कुल संख्या	73,306	18,086	38,885	2,275	14,060	Total number of households
परिसर के अन्दर	0	0	0	0	0	Within premises
परिसर के निकट	29,798	9,623	14,434	1,148	4,593	Near premises
दूर	43,508	8,463	24,451	1,127	9,467	Away

**ज ज-11 अ.जा.: पेय जल के स्रोत और उनकी स्थिति एवं बिजली तथा शौचालय की उपलब्धता के अनुसार वर्गीकृत अनुसूचित जाति के परिवार**  
**HH-11 SC: SCHEDULED CASTE HOUSEHOLDS CLASSIFIED BY SOURCE AND LOCATION OF DRINKING WATER**  
**AND AVAILABILITY OF ELECTRICITY AND LATRINE**

पेय जल के मुख्य स्रोत और पेय जल की उपलब्धता	परिवारों की कुल संख्या/ Total number of households	बिजली/Electricity				Main source of drinking water and Availability of Drinking Water
		उपलब्ध/Available		अनुपलब्ध/Not available		
		शौचालय उपलब्ध/ Latrine available	शौचालय अनुपलब्ध/ Latrine not available	शौचालय उपलब्ध/ Latrine available	शौचालय अनुपलब्ध/ Latrine not available	
1	2	3	4	5	6	1
<b>राज्य - कर्नाटक 29/STATE - KARNATAKA 29</b>						
<b>ग्रामीण/Rural</b>						
<b>सभी स्रोत/All sources</b>						
परिवारों की कुल संख्या	1,510,140	220,113	1,024,541	27,329	238,157	Total number of households
परिसर के अन्दर	235,682	78,699	128,686	7,647	20,650	Within premises
परिसर के निकट	828,773	109,673	581,153	13,409	124,538	Near premises
दूर	445,685	31,741	314,702	6,273	92,969	Away
<b>नल का पानी उपचारित स्रोत से/Tap water from treated source</b>						
परिवारों की कुल संख्या	343,002	64,800	228,427	7,378	42,397	Total number of households
परिसर के अन्दर	95,100	32,452	53,701	2,421	6,526	Within premises
परिसर के निकट	177,125	26,301	124,420	3,697	22,707	Near premises
दूर	70,777	6,047	50,306	1,260	13,164	Away
<b>नल का पानी अनुपचारित स्रोत से/Tap water from un-treated source</b>						
परिवारों की कुल संख्या	540,157	78,959	373,109	7,922	80,167	Total number of households
परिसर के अन्दर	79,464	24,078	46,094	2,254	7,038	Within premises
परिसर के निकट	343,017	46,856	241,593	4,546	50,022	Near premises
दूर	117,676	8,025	85,422	1,122	23,107	Away
<b>ढका हुआ कुआँ/Covered well</b>						
परिवारों की कुल संख्या	12,665	2,057	7,531	860	2,217	Total number of households
परिसर के अन्दर	2,472	898	687	478	409	Within premises
परिसर के निकट	5,276	685	3,415	250	926	Near premises
दूर	4,917	474	3,429	132	882	Away

**ज ज-11 अ.जा.: पेय जल के स्रोत और उनकी स्थिति एवं बिजली तथा शौचालय की उपलब्धता के अनुसार वर्गीकृत अनुसूचित जाति के परिवार**  
**HH-11 SC: SCHEDULED CASTE HOUSEHOLDS CLASSIFIED BY SOURCE AND LOCATION OF DRINKING WATER**  
**AND AVAILABILITY OF ELECTRICITY AND LATRINE**

पेय जल के मुख्य स्रोत और पेय जल की उपलब्धता	परिवारों की कुल संख्या/ Total number of households	बिजली/Electricity				Main source of drinking water and Availability of Drinking Water
		उपलब्ध/Available		अनुपलब्ध/Not available		
		शौचालय उपलब्ध/ Latrine available	शौचालय अनुपलब्ध/ Latrine not available	शौचालय उपलब्ध/ Latrine available	शौचालय अनुपलब्ध/ Latrine not available	
1	2	3	4	5	6	1
<b>राज्य - कर्नाटक 29/STATE - KARNATAKA 29</b>						
<b>ग्रामीण/Rural</b>						
<b>बिना ढका कुआँ/Uncovered well</b>						
परिवारों की कुल संख्या	85,025	19,381	42,985	4,239	18,420	Total number of households
परिसर के अन्दर	19,483	9,921	5,134	1,848	2,580	Within premises
परिसर के निकट	30,101	5,795	16,293	1,372	6,641	Near premises
दूर	35,441	3,665	21,558	1,019	9,199	Away
<b>हैंड पम्प/Hand pump</b>						
परिवारों की कुल संख्या	170,632	9,297	124,347	1,620	35,368	Total number of households
परिसर के अन्दर	7,353	930	5,165	155	1,103	Within premises
परिसर के निकट	80,393	5,080	59,402	694	15,217	Near premises
दूर	82,886	3,287	59,780	771	19,048	Away
<b>ट्यूबवेल/बोरहोल/Tube well/Borehole</b>						
परिवारों की कुल संख्या	313,503	40,633	219,289	3,717	49,864	Total number of households
परिसर के अन्दर	31,810	10,420	17,905	491	2,994	Within premises
परिसर के निकट	175,376	22,049	125,805	1,986	25,536	Near premises
दूर	106,317	8,164	75,579	1,240	21,334	Away
<b>अन्य सभी/All others</b>						
परिवारों की कुल संख्या	45,156	4,986	28,853	1,593	9,724	Total number of households
परिसर के अन्दर	0	0	0	0	0	Within premises
परिसर के निकट	17,485	2,907	10,225	864	3,489	Near premises
दूर	27,671	2,079	18,628	729	6,235	Away

**ज ज-11 अ.जा.: पेय जल के स्रोत और उनकी स्थिति एवं बिजली तथा शौचालय की उपलब्धता के अनुसार वर्गीकृत अनुसूचित जाति के परिवार**  
**HH-11 SC: SCHEDULED CASTE HOUSEHOLDS CLASSIFIED BY SOURCE AND LOCATION OF DRINKING WATER**  
**AND AVAILABILITY OF ELECTRICITY AND LATRINE**

पेय जल के मुख्य स्रोत और पेय जल की उपलब्धता	परिवारों की कुल संख्या/ Total number of households	बिजली/Electricity				मुख्य स्रोत और उपलब्धता के पेय जल Main source of drinking water and Availability of Drinking Water
		उपलब्ध/Available		अनुपलब्ध/Not available		
		शौचालय उपलब्ध/ Latrine available	शौचालय अनुपलब्ध/ Latrine not available	शौचालय उपलब्ध/ Latrine available	शौचालय अनुपलब्ध/ Latrine not available	
1	2	3	4	5	6	1
<b>राज्य - कर्नाटक 29/STATE - KARNATAKA 29</b>						
<b>नगरीय/Urban</b>						
<b>सभी स्रोत/All sources</b>						
परिवारों की कुल संख्या	630,164	415,566	160,338	11,245	43,015	Total number of households
परिसर के अन्दर	331,189	289,485	33,454	3,985	4,265	Within premises
परिसर के निकट	205,502	94,833	85,344	4,823	20,502	Near premises
दूर	93,473	31,248	41,540	2,437	18,248	Away
<b>नल का पानी उपचारित स्रोत से/Tap water from treated source</b>						
परिवारों की कुल संख्या	411,326	292,954	92,607	5,959	19,806	Total number of households
परिसर के अन्दर	265,774	233,396	26,607	2,831	2,940	Within premises
परिसर के निकट	112,044	49,911	49,357	2,329	10,447	Near premises
दूर	33,508	9,647	16,643	799	6,419	Away
<b>नल का पानी अनुपचारित स्रोत से/Tap water from un-treated source</b>						
परिवारों की कुल संख्या	95,435	52,331	31,744	2,359	9,001	Total number of households
परिसर के अन्दर	29,497	23,751	4,485	606	655	Within premises
परिसर के निकट	49,667	23,129	19,660	1,368	5,510	Near premises
दूर	16,271	5,451	7,599	385	2,836	Away
<b>ढका हुआ कुआँ/Covered well</b>						
परिवारों की कुल संख्या	4,635	3,069	907	307	352	Total number of households
परिसर के अन्दर	2,366	1,933	152	148	133	Within premises
परिसर के निकट	902	478	248	94	82	Near premises
दूर	1,367	658	507	65	137	Away



**ज ज-11 अ.जा.: पेय जल के स्रोत और उनकी स्थिति एवं बिजली तथा शौचालय की उपलब्धता के अनुसार वर्गीकृत अनुसूचित जाति के परिवार**  
**HH-11 SC: SCHEDULED CASTE HOUSEHOLDS CLASSIFIED BY SOURCE AND LOCATION OF DRINKING WATER**  
**AND AVAILABILITY OF ELECTRICITY AND LATRINE**

पेय जल के मुख्य स्रोत और पेय जल की उपलब्धता	परिवारों की कुल संख्या/ Total number of households	बिजली/Electricity				Main source of drinking water and Availability of Drinking Water
		उपलब्ध/Available		अनुपलब्ध/Not available		
		शौचालय उपलब्ध/ Latrine available	शौचालय अनुपलब्ध/ Latrine not available	शौचालय उपलब्ध/ Latrine available	शौचालय अनुपलब्ध/ Latrine not available	
1	2	3	4	5	6	1
<b>राज्य - कर्नाटक 29/STATE - KARNATAKA 29</b>						
<b>नगरीय/Urban</b>						
<b>बिना ढका कुआँ/Uncovered well</b>						
परिवारों की कुल संख्या	12,055	7,570	2,957	386	1,142	Total number of households
परिसर के अन्दर	6,057	5,199	541	155	162	Within premises
परिसर के निकट	2,747	1,271	1,074	94	308	Near premises
दूर	3,251	1,100	1,342	137	672	Away
<b>हैंड पम्प/Hand pump</b>						
परिवारों की कुल संख्या	15,005	4,135	7,189	372	3,309	Total number of households
परिसर के अन्दर	1,678	1,274	312	23	69	Within premises
परिसर के निकट	5,753	1,475	3,095	135	1,048	Near premises
दूर	7,574	1,386	3,782	214	2,192	Away
<b>ट्यूबवेल/बोरहोल/Tube well/Borehole</b>						
परिवारों की कुल संख्या	63,558	42,407	14,902	1,180	5,069	Total number of households
परिसर के अन्दर	25,817	23,932	1,357	222	306	Within premises
परिसर के निकट	22,076	11,853	7,701	519	2,003	Near premises
दूर	15,665	6,622	5,844	439	2,760	Away
<b>अन्य सभी/All others</b>						
परिवारों की कुल संख्या	28,150	13,100	10,032	682	4,336	Total number of households
परिसर के अन्दर	0	0	0	0	0	Within premises
परिसर के निकट	12,313	6,716	4,209	284	1,104	Near premises
दूर	15,837	6,384	5,823	398	3,232	Away

**ज ज-11 अ.जा.: पेय जल के स्रोत और उनकी स्थिति एवं बिजली तथा शौचालय की उपलब्धता के अनुसार वर्गीकृत अनुसूचित जाति के परिवार**  
**HH-11 SC: SCHEDULED CASTE HOUSEHOLDS CLASSIFIED BY SOURCE AND LOCATION OF DRINKING WATER**  
**AND AVAILABILITY OF ELECTRICITY AND LATRINE**

पेय जल के मुख्य स्रोत और पेय जल की उपलब्धता	परिवारों की कुल संख्या/ Total number of households	बिजली/Electricity				Main source of drinking water and Availability of Drinking Water
		उपलब्ध/Available		अनुपलब्ध/Not available		
		शौचालय उपलब्ध/ Latrine available	शौचालय अनुपलब्ध/ Latrine not available	शौचालय उपलब्ध/ Latrine available	शौचालय अनुपलब्ध/ Latrine not available	
1	2	3	4	5	6	1
<b>जिला - बेलगांव 555/District - Belgaum 555</b>						
<b>योग/Total</b>						
<b>सभी स्रोत/All sources</b>						
परिवारों की कुल संख्या	116,164	19,670	73,476	1,009	22,009	Total number of households
परिसर के अन्दर	29,937	12,982	14,205	318	2,432	Within premises
परिसर के निकट	53,626	4,762	37,629	425	10,810	Near premises
दूर	32,601	1,926	21,642	266	8,767	Away
<b>नल का पानी उपचारित स्रोत से/Tap water from treated source</b>						
परिवारों की कुल संख्या	41,548	12,015	24,049	350	5,134	Total number of households
परिसर के अन्दर	20,130	9,872	8,956	173	1,129	Within premises
परिसर के निकट	15,692	1,729	11,224	114	2,625	Near premises
दूर	5,726	414	3,869	63	1,380	Away
<b>नल का पानी अनुपचारित स्रोत से/Tap water from un-treated source</b>						
परिवारों की कुल संख्या	22,603	2,549	15,751	260	4,043	Total number of households
परिसर के अन्दर	4,730	1,235	2,892	78	525	Within premises
परिसर के निकट	12,960	1,083	9,406	126	2,345	Near premises
दूर	4,913	231	3,453	56	1,173	Away
<b>ढका हुआ कुआँ/Covered well</b>						
परिवारों की कुल संख्या	1,296	448	640	38	170	Total number of households
परिसर के अन्दर	432	317	56	25	34	Within premises
परिसर के निकट	380	75	235	11	59	Near premises
दूर	484	56	349	2	77	Away

**ज ज-11 अ.जा.: पेय जल के स्रोत और उनकी स्थिति एवं बिजली तथा शौचालय की उपलब्धता के अनुसार वर्गीकृत अनुसूचित जाति के परिवार**  
**HH-11 SC: SCHEDULED CASTE HOUSEHOLDS CLASSIFIED BY SOURCE AND LOCATION OF DRINKING WATER**  
**AND AVAILABILITY OF ELECTRICITY AND LATRINE**

पेय जल के मुख्य स्रोत और पेय जल की उपलब्धता	परिवारों की कुल संख्या/ Total number of households	बिजली/Electricity				Main source of drinking water and Availability of Drinking Water
		उपलब्ध/Available		अनुपलब्ध/Not available		
		शौचालय उपलब्ध/ Latrine available	शौचालय अनुपलब्ध/ Latrine not available	शौचालय उपलब्ध/ Latrine available	शौचालय अनुपलब्ध/ Latrine not available	
1	2	3	4	5	6	1
<b>जिला - बेलगांव 555/District - Belgaum 555</b>						
<b>योग/Total</b>						
<b>बिना ढका कुआँ/Uncovered well</b>						
परिवारों की कुल संख्या	9,058	1,028	5,164	73	2,793	Total number of households
परिसर के अन्दर	1,147	412	501	6	228	Within premises
परिसर के निकट	3,682	344	2,172	32	1,134	Near premises
दूर	4,229	272	2,491	35	1,431	Away
<b>हैंड पम्प/Hand pump</b>						
परिवारों की कुल संख्या	13,159	805	8,935	89	3,330	Total number of households
परिसर के अन्दर	690	74	487	16	113	Within premises
परिसर के निकट	6,195	364	4,283	43	1,505	Near premises
दूर	6,274	367	4,165	30	1,712	Away
<b>ट्यूबवेल/बोरहोल/Tube well/Borehole</b>						
परिवारों की कुल संख्या	23,066	2,344	15,403	135	5,184	Total number of households
परिसर के अन्दर	2,808	1,072	1,313	20	403	Within premises
परिसर के निकट	11,855	869	8,427	67	2,492	Near premises
दूर	8,403	403	5,663	48	2,289	Away
<b>अन्य सभी/All others</b>						
परिवारों की कुल संख्या	5,434	481	3,534	64	1,355	Total number of households
परिसर के अन्दर	0	0	0	0	0	Within premises
परिसर के निकट	2,862	298	1,882	32	650	Near premises
दूर	2,572	183	1,652	32	705	Away

**ज ज-11 अ.जा.: पेय जल के स्रोत और उनकी स्थिति एवं बिजली तथा शौचालय की उपलब्धता के अनुसार वर्गीकृत अनुसूचित जाति के परिवार**  
**HH-11 SC: SCHEDULED CASTE HOUSEHOLDS CLASSIFIED BY SOURCE AND LOCATION OF DRINKING WATER**  
**AND AVAILABILITY OF ELECTRICITY AND LATRINE**

पेय जल के मुख्य स्रोत और पेय जल की उपलब्धता	परिवारों की कुल संख्या/ Total number of households	बिजली/Electricity				Main source of drinking water and Availability of Drinking Water
		उपलब्ध/Available		अनुपलब्ध/Not available		
		शौचालय उपलब्ध/ Latrine available	शौचालय अनुपलब्ध/ Latrine not available	शौचालय उपलब्ध/ Latrine available	शौचालय अनुपलब्ध/ Latrine not available	
1	2	3	4	5	6	1
<b>जिला - बेलगांव 555/District - Belgaum 555</b>						
<b>ग्रामीण/Rural</b>						
<b>सभी स्रोत/All sources</b>						
परिवारों की कुल संख्या	90,461	7,415	62,716	769	19,561	Total number of households
परिसर के अन्दर	16,625	3,408	10,925	222	2,070	Within premises
परिसर के निकट	45,018	2,771	32,289	350	9,608	Near premises
दूर	28,818	1,236	19,502	197	7,883	Away
<b>नल का पानी उपचारित स्रोत से/Tap water from treated source</b>						
परिवारों की कुल संख्या	23,431	2,801	16,669	230	3,731	Total number of households
परिसर के अन्दर	8,819	1,953	5,957	101	808	Within premises
परिसर के निकट	10,330	627	7,728	84	1,891	Near premises
दूर	4,282	221	2,984	45	1,032	Away
<b>नल का पानी अनुपचारित स्रोत से/Tap water from un-treated source</b>						
परिवारों की कुल संख्या	20,859	1,855	14,918	222	3,864	Total number of households
परिसर के अन्दर	4,100	791	2,733	69	507	Within premises
परिसर के निकट	12,107	854	8,906	112	2,235	Near premises
दूर	4,652	210	3,279	41	1,122	Away
<b>ढका हुआ कुआँ/Covered well</b>						
परिवारों की कुल संख्या	763	140	466	29	128	Total number of households
परिसर के अन्दर	153	66	40	17	30	Within premises
परिसर के निकट	329	56	215	10	48	Near premises
दूर	281	18	211	2	50	Away

**ज ज-11 अ.जा.: पेय जल के स्रोत और उनकी स्थिति एवं बिजली तथा शौचालय की उपलब्धता के अनुसार वर्गीकृत अनुसूचित जाति के परिवार**  
**HH-11 SC: SCHEDULED CASTE HOUSEHOLDS CLASSIFIED BY SOURCE AND LOCATION OF DRINKING WATER**  
**AND AVAILABILITY OF ELECTRICITY AND LATRINE**

पेय जल के मुख्य स्रोत और पेय जल की उपलब्धता	परिवारों की कुल संख्या/ Total number of households	बिजली/Electricity				Main source of drinking water and Availability of Drinking Water
		उपलब्ध/Available		अनुपलब्ध/Not available		
		शौचालय उपलब्ध/ Latrine available	शौचालय अनुपलब्ध/ Latrine not available	शौचालय उपलब्ध/ Latrine available	शौचालय अनुपलब्ध/ Latrine not available	
1	2	3	4	5	6	1
<b>जिला - बेलगांव 555/District - Belgaum 555</b>						
<b>ग्रामीण/Rural</b>						
<b>बिना ढका कुआँ/Uncovered well</b>						
परिवारों की कुल संख्या	7,931	447	4,761	59	2,664	Total number of households
परिसर के अन्दर	788	100	467	4	217	Within premises
परिसर के निकट	3,325	176	2,017	28	1,104	Near premises
दूर	3,818	171	2,277	27	1,343	Away
<b>हैंड पम्प/Hand pump</b>						
परिवारों की कुल संख्या	12,237	550	8,502	78	3,107	Total number of households
परिसर के अन्दर	617	42	452	16	107	Within premises
परिसर के निकट	5,782	281	4,033	36	1,432	Near premises
दूर	5,838	227	4,017	26	1,568	Away
<b>ट्यूबवेल/बोरहोल/Tube well/Borehole</b>						
परिवारों की कुल संख्या	20,789	1,375	14,380	115	4,919	Total number of households
परिसर के अन्दर	2,148	456	1,276	15	401	Within premises
परिसर के निकट	10,848	624	7,803	55	2,366	Near premises
दूर	7,793	295	5,301	45	2,152	Away
<b>अन्य सभी/All others</b>						
परिवारों की कुल संख्या	4,451	247	3,020	36	1,148	Total number of households
परिसर के अन्दर	0	0	0	0	0	Within premises
परिसर के निकट	2,297	153	1,587	25	532	Near premises
दूर	2,154	94	1,433	11	616	Away

**ज ज-11 अ.जा.: पेय जल के स्रोत और उनकी स्थिति एवं बिजली तथा शौचालय की उपलब्धता के अनुसार वर्गीकृत अनुसूचित जाति के परिवार**  
**HH-11 SC: SCHEDULED CASTE HOUSEHOLDS CLASSIFIED BY SOURCE AND LOCATION OF DRINKING WATER**  
**AND AVAILABILITY OF ELECTRICITY AND LATRINE**

पेय जल के मुख्य स्रोत और पेय जल की उपलब्धता	परिवारों की कुल संख्या/ Total number of households	बिजली/Electricity				Main source of drinking water and Availability of Drinking Water
		उपलब्ध/Available		अनुपलब्ध/Not available		
		शौचालय उपलब्ध/ Latrine available	शौचालय अनुपलब्ध/ Latrine not available	शौचालय उपलब्ध/ Latrine available	शौचालय अनुपलब्ध/ Latrine not available	
1	2	3	4	5	6	1
<b>जिला - बेलगांव 555/District - Belgaum 555</b>						
<b>नगरीय/Urban</b>						
<b>सभी स्रोत/All sources</b>						
परिवारों की कुल संख्या	25,703	12,255	10,760	240	2,448	Total number of households
परिसर के अन्दर	13,312	9,574	3,280	96	362	Within premises
परिसर के निकट	8,608	1,991	5,340	75	1,202	Near premises
दूर	3,783	690	2,140	69	884	Away
<b>नल का पानी उपचारित स्रोत से/Tap water from treated source</b>						
परिवारों की कुल संख्या	18,117	9,214	7,380	120	1,403	Total number of households
परिसर के अन्दर	11,311	7,919	2,999	72	321	Within premises
परिसर के निकट	5,362	1,102	3,496	30	734	Near premises
दूर	1,444	193	885	18	348	Away
<b>नल का पानी अनुपचारित स्रोत से/Tap water from un-treated source</b>						
परिवारों की कुल संख्या	1,744	694	833	38	179	Total number of households
परिसर के अन्दर	630	444	159	9	18	Within premises
परिसर के निकट	853	229	500	14	110	Near premises
दूर	261	21	174	15	51	Away
<b>ढका हुआ कुआँ/Covered well</b>						
परिवारों की कुल संख्या	533	308	174	9	42	Total number of households
परिसर के अन्दर	279	251	16	8	4	Within premises
परिसर के निकट	51	19	20	1	11	Near premises
दूर	203	38	138	0	27	Away

**ज ज-11 अ.जा.: पेय जल के स्रोत और उनकी स्थिति एवं बिजली तथा शौचालय की उपलब्धता के अनुसार वर्गीकृत अनुसूचित जाति के परिवार**  
**HH-11 SC: SCHEDULED CASTE HOUSEHOLDS CLASSIFIED BY SOURCE AND LOCATION OF DRINKING WATER**  
**AND AVAILABILITY OF ELECTRICITY AND LATRINE**

पेय जल के मुख्य स्रोत और पेय जल की उपलब्धता	परिवारों की कुल संख्या/ Total number of households	बिजली/Electricity				Main source of drinking water and Availability of Drinking Water
		उपलब्ध/Available		अनुपलब्ध/Not available		
		शौचालय उपलब्ध/ Latrine available	शौचालय अनुपलब्ध/ Latrine not available	शौचालय उपलब्ध/ Latrine available	शौचालय अनुपलब्ध/ Latrine not available	
1	2	3	4	5	6	1
<b>जिला - बेलगांव 555/District - Belgaum 555</b>						
<b>नगरीय/Urban</b>						
<b>बिना ढका कुआँ/Uncovered well</b>						
परिवारों की कुल संख्या	1,127	581	403	14	129	Total number of households
परिसर के अन्दर	359	312	34	2	11	Within premises
परिसर के निकट	357	168	155	4	30	Near premises
दूर	411	101	214	8	88	Away
<b>हैंड पम्प/Hand pump</b>						
परिवारों की कुल संख्या	922	255	433	11	223	Total number of households
परिसर के अन्दर	73	32	35	0	6	Within premises
परिसर के निकट	413	83	250	7	73	Near premises
दूर	436	140	148	4	144	Away
<b>ट्यूबवेल/बोरहोल/Tube well/Borehole</b>						
परिवारों की कुल संख्या	2,277	969	1,023	20	265	Total number of households
परिसर के अन्दर	660	616	37	5	2	Within premises
परिसर के निकट	1,007	245	624	12	126	Near premises
दूर	610	108	362	3	137	Away
<b>अन्य सभी/All others</b>						
परिवारों की कुल संख्या	983	234	514	28	207	Total number of households
परिसर के अन्दर	0	0	0	0	0	Within premises
परिसर के निकट	565	145	295	7	118	Near premises
दूर	418	89	219	21	89	Away

**ज ज-11 अ.जा.: पेय जल के स्रोत और उनकी स्थिति एवं बिजली तथा शौचालय की उपलब्धता के अनुसार वर्गीकृत अनुसूचित जाति के परिवार**  
**HH-11 SC: SCHEDULED CASTE HOUSEHOLDS CLASSIFIED BY SOURCE AND LOCATION OF DRINKING WATER**  
**AND AVAILABILITY OF ELECTRICITY AND LATRINE**

पेय जल के मुख्य स्रोत और पेय जल की उपलब्धता	परिवारों की कुल संख्या/ Total number of households	बिजली/Electricity				Main source of drinking water and Availability of Drinking Water
		उपलब्ध/Available		अनुपलब्ध/Not available		
		शौचालय उपलब्ध/ Latrine available	शौचालय अनुपलब्ध/ Latrine not available	शौचालय उपलब्ध/ Latrine available	शौचालय अनुपलब्ध/ Latrine not available	
1	2	3	4	5	6	1
<b>जिला - बागलकोटे 556/District - Bagalkot 556</b>						
<b>योग/Total</b>						
<b>सभी स्रोत/All sources</b>						
परिवारों की कुल संख्या	58,336	5,361	42,252	448	10,275	Total number of households
परिसर के अन्दर	10,531	3,435	6,212	117	767	Within premises
परिसर के निकट	30,468	1,414	23,480	211	5,363	Near premises
दूर	17,337	512	12,560	120	4,145	Away
<b>नल का पानी उपचारित स्रोत से/Tap water from treated source</b>						
परिवारों की कुल संख्या	19,155	2,861	13,053	173	3,068	Total number of households
परिसर के अन्दर	5,723	2,206	3,103	61	353	Within premises
परिसर के निकट	9,037	517	6,757	62	1,701	Near premises
दूर	4,395	138	3,193	50	1,014	Away
<b>नल का पानी अनुपचारित स्रोत से/Tap water from un-treated source</b>						
परिवारों की कुल संख्या	18,095	989	14,343	117	2,646	Total number of households
परिसर के अन्दर	2,708	464	2,013	31	200	Within premises
परिसर के निकट	10,985	396	8,921	66	1,602	Near premises
दूर	4,402	129	3,409	20	844	Away
<b>ढका हुआ कुआँ/Covered well</b>						
परिवारों की कुल संख्या	420	23	281	28	88	Total number of households
परिसर के अन्दर	49	8	16	13	12	Within premises
परिसर के निकट	170	9	125	4	32	Near premises
दूर	201	6	140	11	44	Away



**ज ज-11 अ.जा.: पेय जल के स्रोत और उनकी स्थिति एवं बिजली तथा शौचालय की उपलब्धता के अनुसार वर्गीकृत अनुसूचित जाति के परिवार**  
**HH-11 SC: SCHEDULED CASTE HOUSEHOLDS CLASSIFIED BY SOURCE AND LOCATION OF DRINKING WATER**  
**AND AVAILABILITY OF ELECTRICITY AND LATRINE**

पेय जल के मुख्य स्रोत और पेय जल की उपलब्धता	परिवारों की कुल संख्या/ Total number of households	बिजली/Electricity				Main source of drinking water and Availability of Drinking Water
		उपलब्ध/Available		अनुपलब्ध/Not available		
		शौचालय उपलब्ध/ Latrine available	शौचालय अनुपलब्ध/ Latrine not available	शौचालय उपलब्ध/ Latrine available	शौचालय अनुपलब्ध/ Latrine not available	
1	2	3	4	5	6	1
<b>जिला - बागलकोटे 556/District - Bagalkot 556</b>						
<b>योग/Total</b>						
<b>बिना ढका कुआँ/Uncovered well</b>						
परिवारों की कुल संख्या	1,042	31	639	10	362	Total number of households
परिसर के अन्दर	158	2	99	0	57	Within premises
परिसर के निकट	398	12	231	7	148	Near premises
दूर	486	17	309	3	157	Away
<b>हैंड पम्प/Hand pump</b>						
परिवारों की कुल संख्या	5,991	225	4,435	40	1,291	Total number of households
परिसर के अन्दर	139	14	106	0	19	Within premises
परिसर के निकट	2,937	110	2,239	26	562	Near premises
दूर	2,915	101	2,090	14	710	Away
<b>ट्यूबवेल/बोरहोल/Tube well/Borehole</b>						
परिवारों की कुल संख्या	11,575	1,098	8,130	70	2,277	Total number of households
परिसर के अन्दर	1,754	741	875	12	126	Within premises
परिसर के निकट	5,822	253	4,427	38	1,104	Near premises
दूर	3,999	104	2,828	20	1,047	Away
<b>अन्य सभी/All others</b>						
परिवारों की कुल संख्या	2,058	134	1,371	10	543	Total number of households
परिसर के अन्दर	0	0	0	0	0	Within premises
परिसर के निकट	1,119	117	780	8	214	Near premises
दूर	939	17	591	2	329	Away

**ज ज-11 अ.जा.: पेय जल के स्रोत और उनकी स्थिति एवं बिजली तथा शौचालय की उपलब्धता के अनुसार वर्गीकृत अनुसूचित जाति के परिवार**  
**HH-11 SC: SCHEDULED CASTE HOUSEHOLDS CLASSIFIED BY SOURCE AND LOCATION OF DRINKING WATER**  
**AND AVAILABILITY OF ELECTRICITY AND LATRINE**

पेय जल के मुख्य स्रोत और पेय जल की उपलब्धता	परिवारों की कुल संख्या/ Total number of households	बिजली/Electricity				Main source of drinking water and Availability of Drinking Water
		उपलब्ध/Available		अनुपलब्ध/Not available		
		शौचालय उपलब्ध/ Latrine available	शौचालय अनुपलब्ध/ Latrine not available	शौचालय उपलब्ध/ Latrine available	शौचालय अनुपलब्ध/ Latrine not available	
1	2	3	4	5	6	1
<b>जिला - बागलकोटे 556/District - Bagalkot 556</b>						
<b>ग्रामीण/Rural</b>						
<b>सभी स्रोत/All sources</b>						
परिवारों की कुल संख्या	42,766	1,701	33,308	258	7,499	Total number of households
परिसर के अन्दर	5,575	631	4,321	49	574	Within premises
परिसर के निकट	23,649	774	18,859	144	3,872	Near premises
दूर	13,542	296	10,128	65	3,053	Away
<b>नल का पानी उपचारित स्रोत से/Tap water from treated source</b>						
परिवारों की कुल संख्या	9,616	551	7,588	59	1,418	Total number of households
परिसर के अन्दर	1,849	242	1,398	20	189	Within premises
परिसर के निकट	5,106	232	4,068	21	785	Near premises
दूर	2,661	77	2,122	18	444	Away
<b>नल का पानी अनुपचारित स्रोत से/Tap water from un-treated source</b>						
परिवारों की कुल संख्या	16,214	588	13,197	82	2,347	Total number of households
परिसर के अन्दर	2,332	238	1,896	14	184	Within premises
परिसर के निकट	9,878	260	8,171	51	1,396	Near premises
दूर	4,004	90	3,130	17	767	Away
<b>ढका हुआ कुआँ/Covered well</b>						
परिवारों की कुल संख्या	295	10	218	9	58	Total number of households
परिसर के अन्दर	29	3	13	6	7	Within premises
परिसर के निकट	161	6	123	2	30	Near premises
दूर	105	1	82	1	21	Away

**ज ज-11 अ.जा.: पेय जल के स्रोत और उनकी स्थिति एवं बिजली तथा शौचालय की उपलब्धता के अनुसार वर्गीकृत अनुसूचित जाति के परिवार**  
**HH-11 SC: SCHEDULED CASTE HOUSEHOLDS CLASSIFIED BY SOURCE AND LOCATION OF DRINKING WATER**  
**AND AVAILABILITY OF ELECTRICITY AND LATRINE**

पेय जल के मुख्य स्रोत और पेय जल की उपलब्धता	परिवारों की कुल संख्या/ Total number of households	बिजली/Electricity				मुख्य स्रोत और उपलब्धता के अनुसार वर्गीकृत अनुसूचित जाति के परिवार Main source of drinking water and Availability of Drinking Water
		उपलब्ध/Available		अनुपलब्ध/Not available		
		शौचालय उपलब्ध/ Latrine available	शौचालय अनुपलब्ध/ Latrine not available	शौचालय उपलब्ध/ Latrine available	शौचालय अनुपलब्ध/ Latrine not available	
1	2	3	4	5	6	1
<b>जिला - बागलकोटे 556/District - Bagalkot 556</b>						
<b>ग्रामीण/Rural</b>						
<b>बिना ढका कुआँ/Uncovered well</b>						
परिवारों की कुल संख्या	1,002	15	624	9	354	Total number of households
परिसर के अन्दर	157	1	99	0	57	Within premises
परिसर के निकट	381	5	224	6	146	Near premises
दूर	464	9	301	3	151	Away
<b>हैंड पम्प/Hand pump</b>						
परिवारों की कुल संख्या	4,539	115	3,393	35	996	Total number of households
परिसर के अन्दर	98	4	80	0	14	Within premises
परिसर के निकट	2,296	57	1,781	25	433	Near premises
दूर	2,145	54	1,532	10	549	Away
<b>ट्यूबवेल/बोरहोल/Tube well/Borehole</b>						
परिवारों की कुल संख्या	9,402	375	7,117	54	1,856	Total number of households
परिसर के अन्दर	1,110	143	835	9	123	Within premises
परिसर के निकट	4,950	178	3,843	31	898	Near premises
दूर	3,342	54	2,439	14	835	Away
<b>अन्य सभी/All others</b>						
परिवारों की कुल संख्या	1,698	47	1,171	10	470	Total number of households
परिसर के अन्दर	0	0	0	0	0	Within premises
परिसर के निकट	877	36	649	8	184	Near premises
दूर	821	11	522	2	286	Away

**ज ज-11 अ.जा.: पेय जल के स्रोत और उनकी स्थिति एवं बिजली तथा शौचालय की उपलब्धता के अनुसार वर्गीकृत अनुसूचित जाति के परिवार**  
**HH-11 SC: SCHEDULED CASTE HOUSEHOLDS CLASSIFIED BY SOURCE AND LOCATION OF DRINKING WATER**  
**AND AVAILABILITY OF ELECTRICITY AND LATRINE**

पेय जल के मुख्य स्रोत और पेय जल की उपलब्धता	परिवारों की कुल संख्या/ Total number of households	बिजली/Electricity				Main source of drinking water and Availability of Drinking Water
		उपलब्ध/Available		अनुपलब्ध/Not available		
		शौचालय उपलब्ध/ Latrine available	शौचालय अनुपलब्ध/ Latrine not available	शौचालय उपलब्ध/ Latrine available	शौचालय अनुपलब्ध/ Latrine not available	
1	2	3	4	5	6	1
<b>जिला - बागलकोटे 556/District - Bagalkot 556</b>						
<b>नगरीय/Urban</b>						
<b>सभी स्रोत/All sources</b>						
परिवारों की कुल संख्या	15,570	3,660	8,944	190	2,776	Total number of households
परिसर के अन्दर	4,956	2,804	1,891	68	193	Within premises
परिसर के निकट	6,819	640	4,621	67	1,491	Near premises
दूर	3,795	216	2,432	55	1,092	Away
<b>नल का पानी उपचारित स्रोत से/Tap water from treated source</b>						
परिवारों की कुल संख्या	9,539	2,310	5,465	114	1,650	Total number of households
परिसर के अन्दर	3,874	1,964	1,705	41	164	Within premises
परिसर के निकट	3,931	285	2,689	41	916	Near premises
दूर	1,734	61	1,071	32	570	Away
<b>नल का पानी अनुपचारित स्रोत से/Tap water from un-treated source</b>						
परिवारों की कुल संख्या	1,881	401	1,146	35	299	Total number of households
परिसर के अन्दर	376	226	117	17	16	Within premises
परिसर के निकट	1,107	136	750	15	206	Near premises
दूर	398	39	279	3	77	Away
<b>ढका हुआ कुआँ/Covered well</b>						
परिवारों की कुल संख्या	125	13	63	19	30	Total number of households
परिसर के अन्दर	20	5	3	7	5	Within premises
परिसर के निकट	9	3	2	2	2	Near premises
दूर	96	5	58	10	23	Away

**ज ज-11 अ.जा.: पेय जल के स्रोत और उनकी स्थिति एवं बिजली तथा शौचालय की उपलब्धता के अनुसार वर्गीकृत अनुसूचित जाति के परिवार**  
**HH-11 SC: SCHEDULED CASTE HOUSEHOLDS CLASSIFIED BY SOURCE AND LOCATION OF DRINKING WATER**  
**AND AVAILABILITY OF ELECTRICITY AND LATRINE**

पेय जल के मुख्य स्रोत और पेय जल की उपलब्धता	परिवारों की कुल संख्या/ Total number of households	बिजली/Electricity				Main source of drinking water and Availability of Drinking Water
		उपलब्ध/Available		अनुपलब्ध/Not available		
		शौचालय उपलब्ध/ Latrine available	शौचालय अनुपलब्ध/ Latrine not available	शौचालय उपलब्ध/ Latrine available	शौचालय अनुपलब्ध/ Latrine not available	
1	2	3	4	5	6	1
<b>जिला - बागलकोटे 556/District - Bagalkot 556</b>						
<b>नगरीय/Urban</b>						
<b>बिना ढका कुआँ/Uncovered well</b>						
परिवारों की कुल संख्या	40	16	15	1	8	Total number of households
परिसर के अन्दर	1	1	0	0	0	Within premises
परिसर के निकट	17	7	7	1	2	Near premises
दूर	22	8	8	0	6	Away
<b>हैंड पम्प/Hand pump</b>						
परिवारों की कुल संख्या	1,452	110	1,042	5	295	Total number of households
परिसर के अन्दर	41	10	26	0	5	Within premises
परिसर के निकट	641	53	458	1	129	Near premises
दूर	770	47	558	4	161	Away
<b>ट्यूबवेल/बोरहोल/Tube well/Borehole</b>						
परिवारों की कुल संख्या	2,173	723	1,013	16	421	Total number of households
परिसर के अन्दर	644	598	40	3	3	Within premises
परिसर के निकट	872	75	584	7	206	Near premises
दूर	657	50	389	6	212	Away
<b>अन्य सभी/All others</b>						
परिवारों की कुल संख्या	360	87	200	0	73	Total number of households
परिसर के अन्दर	0	0	0	0	0	Within premises
परिसर के निकट	242	81	131	0	30	Near premises
दूर	118	6	69	0	43	Away

**ज ज-11 अ.जा.: पेय जल के स्रोत और उनकी स्थिति एवं बिजली तथा शौचालय की उपलब्धता के अनुसार वर्गीकृत अनुसूचित जाति के परिवार**  
**HH-11 SC: SCHEDULED CASTE HOUSEHOLDS CLASSIFIED BY SOURCE AND LOCATION OF DRINKING WATER**  
**AND AVAILABILITY OF ELECTRICITY AND LATRINE**

पेय जल के मुख्य स्रोत और पेय जल की उपलब्धता	परिवारों की कुल संख्या/ Total number of households	बिजली/Electricity				Main source of drinking water and Availability of Drinking Water
		उपलब्ध/Available		अनुपलब्ध/Not available		
		शौचालय उपलब्ध/ Latrine available	शौचालय अनुपलब्ध/ Latrine not available	शौचालय उपलब्ध/ Latrine available	शौचालय अनुपलब्ध/ Latrine not available	
1	2	3	4	5	6	1
<b>जिला - बिजापुर 557/District - Bijapur 557</b>						
<b>योग/Total</b>						
<b>सभी स्रोत/All sources</b>						
परिवारों की कुल संख्या	79,197	7,628	56,885	778	13,906	Total number of households
परिसर के अन्दर	12,812	4,990	6,769	218	835	Within premises
परिसर के निकट	35,026	1,774	26,949	298	6,005	Near premises
दूर	31,359	864	23,167	262	7,066	Away
<b>नल का पानी उपचारित स्रोत से/Tap water from treated source</b>						
परिवारों की कुल संख्या	19,641	4,982	12,291	252	2,116	Total number of households
परिसर के अन्दर	8,209	4,224	3,567	91	327	Within premises
परिसर के निकट	7,824	582	6,079	105	1,058	Near premises
दूर	3,608	176	2,645	56	731	Away
<b>नल का पानी अनुपचारित स्रोत से/Tap water from un-treated source</b>						
परिवारों की कुल संख्या	14,614	800	11,636	181	1,997	Total number of households
परिसर के अन्दर	2,355	290	1,830	55	180	Within premises
परिसर के निकट	8,910	384	7,177	87	1,262	Near premises
दूर	3,349	126	2,629	39	555	Away
<b>ढका हुआ कुआँ/Covered well</b>						
परिवारों की कुल संख्या	1,094	97	754	81	162	Total number of households
परिसर के अन्दर	138	13	40	57	28	Within premises
परिसर के निकट	536	18	437	10	71	Near premises
दूर	420	66	277	14	63	Away

**ज ज-11 अ.जा.: पेय जल के स्रोत और उनकी स्थिति एवं बिजली तथा शौचालय की उपलब्धता के अनुसार वर्गीकृत अनुसूचित जाति के परिवार**  
**HH-11 SC: SCHEDULED CASTE HOUSEHOLDS CLASSIFIED BY SOURCE AND LOCATION OF DRINKING WATER**  
**AND AVAILABILITY OF ELECTRICITY AND LATRINE**

पेय जल के मुख्य स्रोत और पेय जल की उपलब्धता	परिवारों की कुल संख्या/ Total number of households	बिजली/Electricity				Main source of drinking water and Availability of Drinking Water
		उपलब्ध/Available		अनुपलब्ध/Not available		
		शौचालय उपलब्ध/ Latrine available	शौचालय अनुपलब्ध/ Latrine not available	शौचालय उपलब्ध/ Latrine available	शौचालय अनुपलब्ध/ Latrine not available	
1	2	3	4	5	6	1
<b>जिला - बिजापुर 557/District - Bijapur 557</b>						
<b>योग/Total</b>						
<b>बिना ढका कुआँ/Uncovered well</b>						
परिवारों की कुल संख्या	7,566	78	5,333	28	2,127	Total number of households
परिसर के अन्दर	353	12	267	2	72	Within premises
परिसर के निकट	2,633	27	1,816	13	777	Near premises
दूर	4,580	39	3,250	13	1,278	Away
<b>हैंड पम्प/Hand pump</b>						
परिवारों की कुल संख्या	22,756	602	17,361	153	4,640	Total number of households
परिसर के अन्दर	561	32	434	5	90	Within premises
परिसर के निकट	9,133	344	7,106	51	1,632	Near premises
दूर	13,062	226	9,821	97	2,918	Away
<b>ट्यूबवेल/बोरहोल/Tube well/Borehole</b>						
परिवारों की कुल संख्या	10,922	752	7,738	73	2,359	Total number of households
परिसर के अन्दर	1,196	419	631	8	138	Within premises
परिसर के निकट	4,865	157	3,627	27	1,054	Near premises
दूर	4,861	176	3,480	38	1,167	Away
<b>अन्य सभी/All others</b>						
परिवारों की कुल संख्या	2,604	317	1,772	10	505	Total number of households
परिसर के अन्दर	0	0	0	0	0	Within premises
परिसर के निकट	1,125	262	707	5	151	Near premises
दूर	1,479	55	1,065	5	354	Away

**ज ज-11 अ.जा.: पेय जल के स्रोत और उनकी स्थिति एवं बिजली तथा शौचालय की उपलब्धता के अनुसार वर्गीकृत अनुसूचित जाति के परिवार**  
**HH-11 SC: SCHEDULED CASTE HOUSEHOLDS CLASSIFIED BY SOURCE AND LOCATION OF DRINKING WATER**  
**AND AVAILABILITY OF ELECTRICITY AND LATRINE**

पेय जल के मुख्य स्रोत और पेय जल की उपलब्धता	परिवारों की कुल संख्या/ Total number of households	बिजली/Electricity				Main source of drinking water and Availability of Drinking Water
		उपलब्ध/Available		अनुपलब्ध/Not available		
		शौचालय उपलब्ध/ Latrine available	शौचालय अनुपलब्ध/ Latrine not available	शौचालय उपलब्ध/ Latrine available	शौचालय अनुपलब्ध/ Latrine not available	
1	2	3	4	5	6	1
<b>जिला - बिजापुर 557/District - Bijapur 557</b>						
<b>ग्रामीण/Rural</b>						
<b>सभी स्रोत/All sources</b>						
परिवारों की कुल संख्या	64,414	1,856	50,092	449	12,017	Total number of households
परिसर के अन्दर	6,345	600	4,952	110	683	Within premises
परिसर के निकट	30,785	808	24,368	204	5,405	Near premises
दूर	27,284	448	20,772	135	5,929	Away
<b>नल का पानी उपचारित स्रोत से/Tap water from treated source</b>						
परिवारों की कुल संख्या	10,723	471	8,719	103	1,430	Total number of households
परिसर के अन्दर	2,678	309	2,138	29	202	Within premises
परिसर के निकट	5,691	127	4,712	51	801	Near premises
दूर	2,354	35	1,869	23	427	Away
<b>नल का पानी अनुपचारित स्रोत से/Tap water from un-treated source</b>						
परिवारों की कुल संख्या	12,943	452	10,634	120	1,737	Total number of households
परिसर के अन्दर	1,926	136	1,590	36	164	Within premises
परिसर के निकट	7,991	228	6,617	62	1,084	Near premises
दूर	3,026	88	2,427	22	489	Away
<b>ढका हुआ कुआँ/Covered well</b>						
परिवारों की कुल संख्या	1,003	56	736	54	157	Total number of households
परिसर के अन्दर	107	2	39	39	27	Within premises
परिसर के निकट	512	7	425	10	70	Near premises
दूर	384	47	272	5	60	Away



**ज ज-11 अ.जा.: पेय जल के स्रोत और उनकी स्थिति एवं बिजली तथा शौचालय की उपलब्धता के अनुसार वर्गीकृत अनुसूचित जाति के परिवार**  
**HH-11 SC: SCHEDULED CASTE HOUSEHOLDS CLASSIFIED BY SOURCE AND LOCATION OF DRINKING WATER**  
**AND AVAILABILITY OF ELECTRICITY AND LATRINE**

पेय जल के मुख्य स्रोत और पेय जल की उपलब्धता	परिवारों की कुल संख्या/ Total number of households	बिजली/Electricity				Main source of drinking water and Availability of Drinking Water
		उपलब्ध/Available		अनुपलब्ध/Not available		
		शौचालय उपलब्ध/ Latrine available	शौचालय अनुपलब्ध/ Latrine not available	शौचालय उपलब्ध/ Latrine available	शौचालय अनुपलब्ध/ Latrine not available	
1	2	3	4	5	6	1
<b>जिला - बिजापुर 557/District - Bijapur 557</b>						
<b>ग्रामीण/Rural</b>						
<b>बिना ढका कुआँ/Uncovered well</b>						
परिवारों की कुल संख्या	7,117	70	5,064	19	1,964	Total number of households
परिसर के अन्दर	334	9	253	1	71	Within premises
परिसर के निकट	2,521	24	1,740	11	746	Near premises
दूर	4,262	37	3,071	7	1,147	Away
<b>हैंड पम्प/Hand pump</b>						
परिवारों की कुल संख्या	21,389	461	16,678	100	4,150	Total number of households
परिसर के अन्दर	507	21	395	5	86	Within premises
परिसर के निकट	8,836	296	6,929	44	1,567	Near premises
दूर	12,046	144	9,354	51	2,497	Away
<b>ट्यूबवेल/बोरहोल/Tube well/Borehole</b>						
परिवारों की कुल संख्या	9,424	290	6,910	46	2,178	Total number of households
परिसर के अन्दर	793	123	537	0	133	Within premises
परिसर के निकट	4,579	83	3,467	23	1,006	Near premises
दूर	4,052	84	2,906	23	1,039	Away
<b>अन्य सभी/All others</b>						
परिवारों की कुल संख्या	1,815	56	1,351	7	401	Total number of households
परिसर के अन्दर	0	0	0	0	0	Within premises
परिसर के निकट	655	43	478	3	131	Near premises
दूर	1,160	13	873	4	270	Away

**ज ज-11 अ.जा.: पेय जल के स्रोत और उनकी स्थिति एवं बिजली तथा शौचालय की उपलब्धता के अनुसार वर्गीकृत अनुसूचित जाति के परिवार**  
**HH-11 SC: SCHEDULED CASTE HOUSEHOLDS CLASSIFIED BY SOURCE AND LOCATION OF DRINKING WATER**  
**AND AVAILABILITY OF ELECTRICITY AND LATRINE**

पेय जल के मुख्य स्रोत और पेय जल की उपलब्धता	परिवारों की कुल संख्या/ Total number of households	बिजली/Electricity				Main source of drinking water and Availability of Drinking Water
		उपलब्ध/Available		अनुपलब्ध/Not available		
		शौचालय उपलब्ध/ Latrine available	शौचालय अनुपलब्ध/ Latrine not available	शौचालय उपलब्ध/ Latrine available	शौचालय अनुपलब्ध/ Latrine not available	
1	2	3	4	5	6	1
<b>जिला - बिजापुर 557/District - Bijapur 557</b>						
<b>नगरीय/Urban</b>						
<b>सभी स्रोत/All sources</b>						
परिवारों की कुल संख्या	14,783	5,772	6,793	329	1,889	Total number of households
परिसर के अन्दर	6,467	4,390	1,817	108	152	Within premises
परिसर के निकट	4,241	966	2,581	94	600	Near premises
दूर	4,075	416	2,395	127	1,137	Away
<b>नल का पानी उपचारित स्रोत से/Tap water from treated source</b>						
परिवारों की कुल संख्या	8,918	4,511	3,572	149	686	Total number of households
परिसर के अन्दर	5,531	3,915	1,429	62	125	Within premises
परिसर के निकट	2,133	455	1,367	54	257	Near premises
दूर	1,254	141	776	33	304	Away
<b>नल का पानी अनुपचारित स्रोत से/Tap water from un-treated source</b>						
परिवारों की कुल संख्या	1,671	348	1,002	61	260	Total number of households
परिसर के अन्दर	429	154	240	19	16	Within premises
परिसर के निकट	919	156	560	25	178	Near premises
दूर	323	38	202	17	66	Away
<b>ढका हुआ कुआँ/Covered well</b>						
परिवारों की कुल संख्या	91	41	18	27	5	Total number of households
परिसर के अन्दर	31	11	1	18	1	Within premises
परिसर के निकट	24	11	12	0	1	Near premises
दूर	36	19	5	9	3	Away

**ज ज-11 अ.जा.: पेय जल के स्रोत और उनकी स्थिति एवं बिजली तथा शौचालय की उपलब्धता के अनुसार वर्गीकृत अनुसूचित जाति के परिवार**  
**HH-11 SC: SCHEDULED CASTE HOUSEHOLDS CLASSIFIED BY SOURCE AND LOCATION OF DRINKING WATER**  
**AND AVAILABILITY OF ELECTRICITY AND LATRINE**

पेय जल के मुख्य स्रोत और पेय जल की उपलब्धता	परिवारों की कुल संख्या/ Total number of households	बिजली/Electricity				Main source of drinking water and Availability of Drinking Water
		उपलब्ध/Available		अनुपलब्ध/Not available		
		शौचालय उपलब्ध/ Latrine available	शौचालय अनुपलब्ध/ Latrine not available	शौचालय उपलब्ध/ Latrine available	शौचालय अनुपलब्ध/ Latrine not available	
1	2	3	4	5	6	1
<b>जिला - बिजापुर 557/District - Bijapur 557</b>						
<b>नगरीय/Urban</b>						
<b>बिना ढका कुआँ/Uncovered well</b>						
परिवारों की कुल संख्या	449	8	269	9	163	Total number of households
परिसर के अन्दर	19	3	14	1	1	Within premises
परिसर के निकट	112	3	76	2	31	Near premises
दूर	318	2	179	6	131	Away
<b>हैंड पम्प/Hand pump</b>						
परिवारों की कुल संख्या	1,367	141	683	53	490	Total number of households
परिसर के अन्दर	54	11	39	0	4	Within premises
परिसर के निकट	297	48	177	7	65	Near premises
दूर	1,016	82	467	46	421	Away
<b>ट्यूबवेल/बोरहोल/Tube well/Borehole</b>						
परिवारों की कुल संख्या	1,498	462	828	27	181	Total number of households
परिसर के अन्दर	403	296	94	8	5	Within premises
परिसर के निकट	286	74	160	4	48	Near premises
दूर	809	92	574	15	128	Away
<b>अन्य सभी/All others</b>						
परिवारों की कुल संख्या	789	261	421	3	104	Total number of households
परिसर के अन्दर	0	0	0	0	0	Within premises
परिसर के निकट	470	219	229	2	20	Near premises
दूर	319	42	192	1	84	Away

**ज ज-11 अ.जा.: पेय जल के स्रोत और उनकी स्थिति एवं बिजली तथा शौचालय की उपलब्धता के अनुसार वर्गीकृत अनुसूचित जाति के परिवार**  
**HH-11 SC: SCHEDULED CASTE HOUSEHOLDS CLASSIFIED BY SOURCE AND LOCATION OF DRINKING WATER**  
**AND AVAILABILITY OF ELECTRICITY AND LATRINE**

पेय जल के मुख्य स्रोत और पेय जल की उपलब्धता	परिवारों की कुल संख्या/ Total number of households	बिजली/Electricity				Main source of drinking water and Availability of Drinking Water
		उपलब्ध/Available		अनुपलब्ध/Not available		
		शौचालय उपलब्ध/ Latrine available	शौचालय अनुपलब्ध/ Latrine not available	शौचालय उपलब्ध/ Latrine available	शौचालय अनुपलब्ध/ Latrine not available	
1	2	3	4	5	6	1
<b>जिला - बीदर 558/District - Bidar 558</b>						
<b>योग/Total</b>						
<b>सभी स्रोत/All sources</b>						
परिवारों की कुल संख्या	72,489	6,951	51,866	989	12,683	Total number of households
परिसर के अन्दर	13,485	4,246	7,922	205	1,112	Within premises
परिसर के निकट	29,185	1,709	22,173	467	4,836	Near premises
दूर	29,819	996	21,771	317	6,735	Away
<b>नल का पानी उपचारित स्रोत से/Tap water from treated source</b>						
परिवारों की कुल संख्या	14,813	2,290	10,336	240	1,947	Total number of households
परिसर के अन्दर	5,197	1,515	3,280	81	321	Within premises
परिसर के निकट	6,357	610	4,707	106	934	Near premises
दूर	3,259	165	2,349	53	692	Away
<b>नल का पानी अनुपचारित स्रोत से/Tap water from un-treated source</b>						
परिवारों की कुल संख्या	18,473	1,129	13,950	270	3,124	Total number of households
परिसर के अन्दर	4,192	525	3,136	51	480	Within premises
परिसर के निकट	8,682	461	6,603	165	1,453	Near premises
दूर	5,599	143	4,211	54	1,191	Away
<b>ढका हुआ कुआँ/Covered well</b>						
परिवारों की कुल संख्या	1,383	595	586	47	155	Total number of households
परिसर के अन्दर	638	518	73	20	27	Within premises
परिसर के निकट	245	41	136	18	50	Near premises
दूर	500	36	377	9	78	Away

**ज ज-11 अ.जा.: पेय जल के स्रोत और उनकी स्थिति एवं बिजली तथा शौचालय की उपलब्धता के अनुसार वर्गीकृत अनुसूचित जाति के परिवार**  
**HH-11 SC: SCHEDULED CASTE HOUSEHOLDS CLASSIFIED BY SOURCE AND LOCATION OF DRINKING WATER**  
**AND AVAILABILITY OF ELECTRICITY AND LATRINE**

पेय जल के मुख्य स्रोत और पेय जल की उपलब्धता	परिवारों की कुल संख्या/ Total number of households	बिजली/Electricity				मुख्य स्रोत और उपलब्धता के अनुसार वर्गीकृत अनुसूचित जाति के परिवार Main source of drinking water and Availability of Drinking Water
		उपलब्ध/Available		अनुपलब्ध/Not available		
		शौचालय उपलब्ध/ Latrine available	शौचालय अनुपलब्ध/ Latrine not available	शौचालय उपलब्ध/ Latrine available	शौचालय अनुपलब्ध/ Latrine not available	
1	2	3	4	5	6	1
<b>जिला - बीदर 558/District - Bidar 558</b>						
<b>योग/Total</b>						
<b>बिना ढका कुआँ/Uncovered well</b>						
परिवारों की कुल संख्या	8,036	1,540	4,955	104	1,437	Total number of households
परिसर के अन्दर	1,783	1,257	439	20	67	Within premises
परिसर के निकट	2,155	112	1,571	26	446	Near premises
दूर	4,098	171	2,945	58	924	Away
<b>हैंड पम्प/Hand pump</b>						
परिवारों की कुल संख्या	13,325	395	9,877	147	2,906	Total number of households
परिसर के अन्दर	564	90	353	19	102	Within premises
परिसर के निकट	4,944	128	3,883	68	865	Near premises
दूर	7,817	177	5,641	60	1,939	Away
<b>ट्यूबवेल/बोरहोल/Tube well/Borehole</b>						
परिवारों की कुल संख्या	14,456	784	10,860	143	2,669	Total number of households
परिसर के अन्दर	1,111	341	641	14	115	Within premises
परिसर के निकट	6,166	237	4,869	63	997	Near premises
दूर	7,179	206	5,350	66	1,557	Away
<b>अन्य सभी/All others</b>						
परिवारों की कुल संख्या	2,003	218	1,302	38	445	Total number of households
परिसर के अन्दर	0	0	0	0	0	Within premises
परिसर के निकट	636	120	404	21	91	Near premises
दूर	1,367	98	898	17	354	Away

**ज ज-11 अ.जा.: पेय जल के स्रोत और उनकी स्थिति एवं बिजली तथा शौचालय की उपलब्धता के अनुसार वर्गीकृत अनुसूचित जाति के परिवार**  
**HH-11 SC: SCHEDULED CASTE HOUSEHOLDS CLASSIFIED BY SOURCE AND LOCATION OF DRINKING WATER**  
**AND AVAILABILITY OF ELECTRICITY AND LATRINE**

पेय जल के मुख्य स्रोत और पेय जल की उपलब्धता	परिवारों की कुल संख्या/ Total number of households	बिजली/Electricity				Main source of drinking water and Availability of Drinking Water
		उपलब्ध/Available		अनुपलब्ध/Not available		
		शौचालय उपलब्ध/ Latrine available	शौचालय अनुपलब्ध/ Latrine not available	शौचालय उपलब्ध/ Latrine available	शौचालय अनुपलब्ध/ Latrine not available	
1	2	3	4	5	6	1
<b>जिला - बीदर 558/District - Bidar 558</b>						
<b>ग्रामीण/Rural</b>						
<b>सभी स्रोत/All sources</b>						
परिवारों की कुल संख्या	59,905	1,826	46,411	678	10,990	Total number of households
परिसर के अन्दर	8,136	638	6,394	133	971	Within premises
परिसर के निकट	25,432	629	20,179	318	4,306	Near premises
दूर	26,337	559	19,838	227	5,713	Away
<b>नल का पानी उपचारित स्रोत से/Tap water from treated source</b>						
परिवारों की कुल संख्या	10,670	475	8,494	142	1,559	Total number of households
परिसर के अन्दर	3,054	259	2,473	47	275	Within premises
परिसर के निकट	4,961	152	3,984	56	769	Near premises
दूर	2,655	64	2,037	39	515	Away
<b>नल का पानी अनुपचारित स्रोत से/Tap water from un-treated source</b>						
परिवारों की कुल संख्या	16,041	447	12,544	192	2,858	Total number of households
परिसर के अन्दर	3,337	181	2,686	35	435	Within premises
परिसर के निकट	7,571	188	5,963	114	1,306	Near premises
दूर	5,133	78	3,895	43	1,117	Away
<b>ढका हुआ कुआँ/Covered well</b>						
परिवारों की कुल संख्या	690	38	504	21	127	Total number of households
परिसर के अन्दर	73	15	29	11	18	Within premises
परिसर के निकट	169	8	117	4	40	Near premises
दूर	448	15	358	6	69	Away

**ज ज-11 अ.जा.: पेय जल के स्रोत और उनकी स्थिति एवं बिजली तथा शौचालय की उपलब्धता के अनुसार वर्गीकृत अनुसूचित जाति के परिवार**  
**HH-11 SC: SCHEDULED CASTE HOUSEHOLDS CLASSIFIED BY SOURCE AND LOCATION OF DRINKING WATER**  
**AND AVAILABILITY OF ELECTRICITY AND LATRINE**

पेय जल के मुख्य स्रोत और पेय जल की उपलब्धता	परिवारों की कुल संख्या/ Total number of households	बिजली/Electricity				मुख्य स्रोत और उपलब्धता के अनुसार वर्गीकृत अनुसूचित जाति के परिवार Main source of drinking water and Availability of Drinking Water
		उपलब्ध/Available		अनुपलब्ध/Not available		
		शौचालय उपलब्ध/ Latrine available	शौचालय अनुपलब्ध/ Latrine not available	शौचालय उपलब्ध/ Latrine available	शौचालय अनुपलब्ध/ Latrine not available	
1	2	3	4	5	6	1
<b>जिला - बीदर 558/District - Bidar 558</b>						
<b>ग्रामीण/Rural</b>						
<b>बिना ढका कुआँ/Uncovered well</b>						
परिवारों की कुल संख्या	5,921	233	4,375	53	1,260	Total number of households
परिसर के अन्दर	356	37	265	9	45	Within premises
परिसर के निकट	1,871	54	1,397	22	398	Near premises
दूर	3,694	142	2,713	22	817	Away
<b>हैंड पम्प/Hand pump</b>						
परिवारों की कुल संख्या	12,342	248	9,359	133	2,602	Total number of households
परिसर के अन्दर	482	34	341	19	88	Within premises
परिसर के निकट	4,704	91	3,733	62	818	Near premises
दूर	7,156	123	5,285	52	1,696	Away
<b>ट्यूबवेल/बोरहोल/Tube well/Borehole</b>						
परिवारों की कुल संख्या	12,879	344	10,112	109	2,314	Total number of households
परिसर के अन्दर	834	112	600	12	110	Within premises
परिसर के निकट	5,759	117	4,670	44	928	Near premises
दूर	6,286	115	4,842	53	1,276	Away
<b>अन्य सभी/All others</b>						
परिवारों की कुल संख्या	1,362	41	1,023	28	270	Total number of households
परिसर के अन्दर	0	0	0	0	0	Within premises
परिसर के निकट	397	19	315	16	47	Near premises
दूर	965	22	708	12	223	Away

**ज ज-11 अ.जा.: पेय जल के स्रोत और उनकी स्थिति एवं बिजली तथा शौचालय की उपलब्धता के अनुसार वर्गीकृत अनुसूचित जाति के परिवार**  
**HH-11 SC: SCHEDULED CASTE HOUSEHOLDS CLASSIFIED BY SOURCE AND LOCATION OF DRINKING WATER**  
**AND AVAILABILITY OF ELECTRICITY AND LATRINE**

पेय जल के मुख्य स्रोत और पेय जल की उपलब्धता	परिवारों की कुल संख्या/ Total number of households	बिजली/Electricity				Main source of drinking water and Availability of Drinking Water
		उपलब्ध/Available		अनुपलब्ध/Not available		
		शौचालय उपलब्ध/ Latrine available	शौचालय अनुपलब्ध/ Latrine not available	शौचालय उपलब्ध/ Latrine available	शौचालय अनुपलब्ध/ Latrine not available	
1	2	3	4	5	6	1
<b>जिला - बीदर 558/District - Bidar 558</b>						
<b>नगरीय/Urban</b>						
<b>सभी स्रोत/All sources</b>						
परिवारों की कुल संख्या	12,584	5,125	5,455	311	1,693	Total number of households
परिसर के अन्दर	5,349	3,608	1,528	72	141	Within premises
परिसर के निकट	3,753	1,080	1,994	149	530	Near premises
दूर	3,482	437	1,933	90	1,022	Away
<b>नल का पानी उपचारित स्रोत से/Tap water from treated source</b>						
परिवारों की कुल संख्या	4,143	1,815	1,842	98	388	Total number of households
परिसर के अन्दर	2,143	1,256	807	34	46	Within premises
परिसर के निकट	1,396	458	723	50	165	Near premises
दूर	604	101	312	14	177	Away
<b>नल का पानी अनुपचारित स्रोत से/Tap water from un-treated source</b>						
परिवारों की कुल संख्या	2,432	682	1,406	78	266	Total number of households
परिसर के अन्दर	855	344	450	16	45	Within premises
परिसर के निकट	1,111	273	640	51	147	Near premises
दूर	466	65	316	11	74	Away
<b>ढका हुआ कुआँ/Covered well</b>						
परिवारों की कुल संख्या	693	557	82	26	28	Total number of households
परिसर के अन्दर	565	503	44	9	9	Within premises
परिसर के निकट	76	33	19	14	10	Near premises
दूर	52	21	19	3	9	Away



**ज ज-11 अ.जा.: पेय जल के स्रोत और उनकी स्थिति एवं बिजली तथा शौचालय की उपलब्धता के अनुसार वर्गीकृत अनुसूचित जाति के परिवार**  
**HH-11 SC: SCHEDULED CASTE HOUSEHOLDS CLASSIFIED BY SOURCE AND LOCATION OF DRINKING WATER**  
**AND AVAILABILITY OF ELECTRICITY AND LATRINE**

पेय जल के मुख्य स्रोत और पेय जल की उपलब्धता	परिवारों की कुल संख्या/ Total number of households	बिजली/Electricity				मुख्य स्रोत और उपलब्धता के अनुसार वर्गीकृत अनुसूचित जाति के परिवार Main source of drinking water and Availability of Drinking Water
		उपलब्ध/Available		अनुपलब्ध/Not available		
		शौचालय उपलब्ध/ Latrine available	शौचालय अनुपलब्ध/ Latrine not available	शौचालय उपलब्ध/ Latrine available	शौचालय अनुपलब्ध/ Latrine not available	
1	2	3	4	5	6	1
<b>जिला - बीदर 558/District - Bidar 558</b>						
<b>नगरीय/Urban</b>						
<b>बिना ढका कुआँ/Uncovered well</b>						
परिवारों की कुल संख्या	2,115	1,307	580	51	177	Total number of households
परिसर के अन्दर	1,427	1,220	174	11	22	Within premises
परिसर के निकट	284	58	174	4	48	Near premises
दूर	404	29	232	36	107	Away
<b>हैंड पम्प/Hand pump</b>						
परिवारों की कुल संख्या	983	147	518	14	304	Total number of households
परिसर के अन्दर	82	56	12	0	14	Within premises
परिसर के निकट	240	37	150	6	47	Near premises
दूर	661	54	356	8	243	Away
<b>ट्यूबवेल/बोरहोल/Tube well/Borehole</b>						
परिवारों की कुल संख्या	1,577	440	748	34	355	Total number of households
परिसर के अन्दर	277	229	41	2	5	Within premises
परिसर के निकट	407	120	199	19	69	Near premises
दूर	893	91	508	13	281	Away
<b>अन्य सभी/All others</b>						
परिवारों की कुल संख्या	641	177	279	10	175	Total number of households
परिसर के अन्दर	0	0	0	0	0	Within premises
परिसर के निकट	239	101	89	5	44	Near premises
दूर	402	76	190	5	131	Away

**ज ज-11 अ.जा.: पेय जल के स्रोत और उनकी स्थिति एवं बिजली तथा शौचालय की उपलब्धता के अनुसार वर्गीकृत अनुसूचित जाति के परिवार**  
**HH-11 SC: SCHEDULED CASTE HOUSEHOLDS CLASSIFIED BY SOURCE AND LOCATION OF DRINKING WATER**  
**AND AVAILABILITY OF ELECTRICITY AND LATRINE**

पेय जल के मुख्य स्रोत और पेय जल की उपलब्धता	परिवारों की कुल संख्या/ Total number of households	बिजली/Electricity				Main source of drinking water and Availability of Drinking Water
		उपलब्ध/Available		अनुपलब्ध/Not available		
		शौचालय उपलब्ध/ Latrine available	शौचालय अनुपलब्ध/ Latrine not available	शौचालय उपलब्ध/ Latrine available	शौचालय अनुपलब्ध/ Latrine not available	
1	2	3	4	5	6	1
<b>जिला - रायचूरू 559/District - Raichur 559</b>						
<b>योग/Total</b>						
<b>सभी स्रोत/All sources</b>						
परिवारों की कुल संख्या	71,708	6,637	53,996	1,101	9,974	Total number of households
परिसर के अन्दर	10,855	4,003	6,007	285	560	Within premises
परिसर के निकट	29,968	1,636	23,994	344	3,994	Near premises
दूर	30,885	998	23,995	472	5,420	Away
<b>नल का पानी उपचारित स्रोत से/Tap water from treated source</b>						
परिवारों की कुल संख्या	25,459	4,569	17,984	449	2,457	Total number of households
परिसर के अन्दर	7,622	3,384	3,821	169	248	Within premises
परिसर के निकट	11,313	870	9,006	160	1,277	Near premises
दूर	6,524	315	5,157	120	932	Away
<b>नल का पानी अनुपचारित स्रोत से/Tap water from un-treated source</b>						
परिवारों की कुल संख्या	16,449	924	13,102	246	2,177	Total number of households
परिसर के अन्दर	1,973	388	1,368	67	150	Within premises
परिसर के निकट	8,542	374	6,911	123	1,134	Near premises
दूर	5,934	162	4,823	56	893	Away
<b>ढका हुआ कुआँ/Covered well</b>						
परिवारों की कुल संख्या	709	63	449	72	125	Total number of households
परिसर के अन्दर	119	17	39	39	24	Within premises
परिसर के निकट	119	8	79	15	17	Near premises
दूर	471	38	331	18	84	Away

**ज ज-11 अ.जा.: पेय जल के स्रोत और उनकी स्थिति एवं बिजली तथा शौचालय की उपलब्धता के अनुसार वर्गीकृत अनुसूचित जाति के परिवार**  
**HH-11 SC: SCHEDULED CASTE HOUSEHOLDS CLASSIFIED BY SOURCE AND LOCATION OF DRINKING WATER**  
**AND AVAILABILITY OF ELECTRICITY AND LATRINE**

पेय जल के मुख्य स्रोत और पेय जल की उपलब्धता	परिवारों की कुल संख्या/ Total number of households	बिजली/Electricity				Main source of drinking water and Availability of Drinking Water
		उपलब्ध/Available		अनुपलब्ध/Not available		
		शौचालय उपलब्ध/ Latrine available	शौचालय अनुपलब्ध/ Latrine not available	शौचालय उपलब्ध/ Latrine available	शौचालय अनुपलब्ध/ Latrine not available	
1	2	3	4	5	6	1
<b>जिला - रायचूरू 559/District - Raichur 559</b>						
<b>योग/Total</b>						
<b>बिना ढका कुआँ/Uncovered well</b>						
परिवारों की कुल संख्या	2,694	41	2,136	16	501	Total number of households
परिसर के अन्दर	86	4	59	3	20	Within premises
परिसर के निकट	623	17	521	6	79	Near premises
दूर	1,985	20	1,556	7	402	Away
<b>हैंड पम्प/Hand pump</b>						
परिवारों की कुल संख्या	8,797	207	6,556	192	1,842	Total number of households
परिसर के अन्दर	415	34	310	5	66	Within premises
परिसर के निकट	3,408	96	2,721	6	585	Near premises
दूर	4,974	77	3,525	181	1,191	Away
<b>ट्यूबवेल/बोरहोल/Tube well/Borehole</b>						
परिवारों की कुल संख्या	9,079	419	7,043	50	1,567	Total number of households
परिसर के अन्दर	640	176	410	2	52	Within premises
परिसर के निकट	3,906	109	3,136	11	650	Near premises
दूर	4,533	134	3,497	37	865	Away
<b>अन्य सभी/All others</b>						
परिवारों की कुल संख्या	8,521	414	6,726	76	1,305	Total number of households
परिसर के अन्दर	0	0	0	0	0	Within premises
परिसर के निकट	2,057	162	1,620	23	252	Near premises
दूर	6,464	252	5,106	53	1,053	Away

**ज ज-11 अ.जा.: पेय जल के स्रोत और उनकी स्थिति एवं बिजली तथा शौचालय की उपलब्धता के अनुसार वर्गीकृत अनुसूचित जाति के परिवार**  
**HH-11 SC: SCHEDULED CASTE HOUSEHOLDS CLASSIFIED BY SOURCE AND LOCATION OF DRINKING WATER**  
**AND AVAILABILITY OF ELECTRICITY AND LATRINE**

पेय जल के मुख्य स्रोत और पेय जल की उपलब्धता	परिवारों की कुल संख्या/ Total number of households	बिजली/Electricity				Main source of drinking water and Availability of Drinking Water
		उपलब्ध/Available		अनुपलब्ध/Not available		
		शौचालय उपलब्ध/ Latrine available	शौचालय अनुपलब्ध/ Latrine not available	शौचालय उपलब्ध/ Latrine available	शौचालय अनुपलब्ध/ Latrine not available	
1	2	3	4	5	6	1
<b>जिला - रायचूरू 559/District - Raichur 559</b>						
<b>ग्रामीण/Rural</b>						
<b>सभी स्रोत/All sources</b>						
परिवारों की कुल संख्या	55,665	2,150	44,486	907	8,122	Total number of households
परिसर के अन्दर	5,354	672	4,041	199	442	Within premises
परिसर के निकट	23,074	750	19,008	260	3,056	Near premises
दूर	27,237	728	21,437	448	4,624	Away
<b>नल का पानी उपचारित स्रोत से/Tap water from treated source</b>						
परिवारों की कुल संख्या	13,091	798	10,735	331	1,227	Total number of households
परिसर के अन्दर	2,679	378	2,034	107	160	Within premises
परिसर के निकट	6,248	238	5,259	119	632	Near premises
दूर	4,164	182	3,442	105	435	Away
<b>नल का पानी अनुपचारित स्रोत से/Tap water from un-treated source</b>						
परिवारों की कुल संख्या	14,269	515	11,725	189	1,840	Total number of households
परिसर के अन्दर	1,590	185	1,223	48	134	Within premises
परिसर के निकट	7,212	203	6,003	89	917	Near premises
दूर	5,467	127	4,499	52	789	Away
<b>ढका हुआ कुआँ/Covered well</b>						
परिवारों की कुल संख्या	608	45	402	60	101	Total number of households
परिसर के अन्दर	85	8	27	34	16	Within premises
परिसर के निकट	102	6	72	11	13	Near premises
दूर	421	31	303	15	72	Away

**ज ज-11 अ.जा.: पेय जल के स्रोत और उनकी स्थिति एवं बिजली तथा शौचालय की उपलब्धता के अनुसार वर्गीकृत अनुसूचित जाति के परिवार**  
**HH-11 SC: SCHEDULED CASTE HOUSEHOLDS CLASSIFIED BY SOURCE AND LOCATION OF DRINKING WATER**  
**AND AVAILABILITY OF ELECTRICITY AND LATRINE**

पेय जल के मुख्य स्रोत और पेय जल की उपलब्धता	परिवारों की कुल संख्या/ Total number of households	बिजली/Electricity				Main source of drinking water and Availability of Drinking Water
		उपलब्ध/Available		अनुपलब्ध/Not available		
		शौचालय उपलब्ध/ Latrine available	शौचालय अनुपलब्ध/ Latrine not available	शौचालय उपलब्ध/ Latrine available	शौचालय अनुपलब्ध/ Latrine not available	
1	2	3	4	5	6	1
<b>जिला - रायचूरू 559/District - Raichur 559</b>						
<b>ग्रामीण/Rural</b>						
<b>बिना ढका कुआँ/Uncovered well</b>						
परिवारों की कुल संख्या	2,656	37	2,116	16	487	Total number of households
परिसर के अन्दर	80	2	57	3	18	Within premises
परिसर के निकट	613	16	515	6	76	Near premises
दूर	1,963	19	1,544	7	393	Away
<b>हैंड पम्प/Hand pump</b>						
परिवारों की कुल संख्या	8,365	166	6,309	188	1,702	Total number of households
परिसर के अन्दर	394	27	300	5	62	Within premises
परिसर के निकट	3,180	71	2,578	3	528	Near premises
दूर	4,791	68	3,431	180	1,112	Away
<b>ट्यूबवेल/बोरहोल/Tube well/Borehole</b>						
परिवारों की कुल संख्या	8,630	274	6,773	50	1,533	Total number of households
परिसर के अन्दर	526	72	400	2	52	Within premises
परिसर के निकट	3,794	95	3,043	11	645	Near premises
दूर	4,310	107	3,330	37	836	Away
<b>अन्य सभी/All others</b>						
परिवारों की कुल संख्या	8,046	315	6,426	73	1,232	Total number of households
परिसर के अन्दर	0	0	0	0	0	Within premises
परिसर के निकट	1,925	121	1,538	21	245	Near premises
दूर	6,121	194	4,888	52	987	Away

**ज ज-11 अ.जा.: पेय जल के स्रोत और उनकी स्थिति एवं बिजली तथा शौचालय की उपलब्धता के अनुसार वर्गीकृत अनुसूचित जाति के परिवार**  
**HH-11 SC: SCHEDULED CASTE HOUSEHOLDS CLASSIFIED BY SOURCE AND LOCATION OF DRINKING WATER**  
**AND AVAILABILITY OF ELECTRICITY AND LATRINE**

पेय जल के मुख्य स्रोत और पेय जल की उपलब्धता	परिवारों की कुल संख्या/ Total number of households	बिजली/Electricity				Main source of drinking water and Availability of Drinking Water
		उपलब्ध/Available		अनुपलब्ध/Not available		
		शौचालय उपलब्ध/ Latrine available	शौचालय अनुपलब्ध/ Latrine not available	शौचालय उपलब्ध/ Latrine available	शौचालय अनुपलब्ध/ Latrine not available	
1	2	3	4	5	6	1
<b>जिला - रायचूरू 559/District - Raichur 559</b>						
<b>नगरीय/Urban</b>						
<b>सभी स्रोत/All sources</b>						
परिवारों की कुल संख्या	16,043	4,487	9,510	194	1,852	Total number of households
परिसर के अन्दर	5,501	3,331	1,966	86	118	Within premises
परिसर के निकट	6,894	886	4,986	84	938	Near premises
दूर	3,648	270	2,558	24	796	Away
<b>नल का पानी उपचारित स्रोत से/Tap water from treated source</b>						
परिवारों की कुल संख्या	12,368	3,771	7,249	118	1,230	Total number of households
परिसर के अन्दर	4,943	3,006	1,787	62	88	Within premises
परिसर के निकट	5,065	632	3,747	41	645	Near premises
दूर	2,360	133	1,715	15	497	Away
<b>नल का पानी अनुपचारित स्रोत से/Tap water from un-treated source</b>						
परिवारों की कुल संख्या	2,180	409	1,377	57	337	Total number of households
परिसर के अन्दर	383	203	145	19	16	Within premises
परिसर के निकट	1,330	171	908	34	217	Near premises
दूर	467	35	324	4	104	Away
<b>ढका हुआ कुआँ/Covered well</b>						
परिवारों की कुल संख्या	101	18	47	12	24	Total number of households
परिसर के अन्दर	34	9	12	5	8	Within premises
परिसर के निकट	17	2	7	4	4	Near premises
दूर	50	7	28	3	12	Away

**ज ज-11 अ.जा.: पेय जल के स्रोत और उनकी स्थिति एवं बिजली तथा शौचालय की उपलब्धता के अनुसार वर्गीकृत अनुसूचित जाति के परिवार**  
**HH-11 SC: SCHEDULED CASTE HOUSEHOLDS CLASSIFIED BY SOURCE AND LOCATION OF DRINKING WATER**  
**AND AVAILABILITY OF ELECTRICITY AND LATRINE**

पेय जल के मुख्य स्रोत और पेय जल की उपलब्धता	परिवारों की कुल संख्या/ Total number of households	बिजली/Electricity				Main source of drinking water and Availability of Drinking Water
		उपलब्ध/Available		अनुपलब्ध/Not available		
		शौचालय उपलब्ध/ Latrine available	शौचालय अनुपलब्ध/ Latrine not available	शौचालय उपलब्ध/ Latrine available	शौचालय अनुपलब्ध/ Latrine not available	
1	2	3	4	5	6	1
<b>जिला - रायचूरू 559/District - Raichur 559</b>						
<b>नगरीय/Urban</b>						
<b>बिना ढका कुआँ/Uncovered well</b>						
परिवारों की कुल संख्या	38	4	20	0	14	Total number of households
परिसर के अन्दर	6	2	2	0	2	Within premises
परिसर के निकट	10	1	6	0	3	Near premises
दूर	22	1	12	0	9	Away
<b>हैंड पम्प/Hand pump</b>						
परिवारों की कुल संख्या	432	41	247	4	140	Total number of households
परिसर के अन्दर	21	7	10	0	4	Within premises
परिसर के निकट	228	25	143	3	57	Near premises
दूर	183	9	94	1	79	Away
<b>ट्यूबवेल/बोरहोल/Tube well/Borehole</b>						
परिवारों की कुल संख्या	449	145	270	0	34	Total number of households
परिसर के अन्दर	114	104	10	0	0	Within premises
परिसर के निकट	112	14	93	0	5	Near premises
दूर	223	27	167	0	29	Away
<b>अन्य सभी/All others</b>						
परिवारों की कुल संख्या	475	99	300	3	73	Total number of households
परिसर के अन्दर	0	0	0	0	0	Within premises
परिसर के निकट	132	41	82	2	7	Near premises
दूर	343	58	218	1	66	Away

**ज ज-11 अ.जा.: पेय जल के स्रोत और उनकी स्थिति एवं बिजली तथा शौचालय की उपलब्धता के अनुसार वर्गीकृत अनुसूचित जाति के परिवार**  
**HH-11 SC: SCHEDULED CASTE HOUSEHOLDS CLASSIFIED BY SOURCE AND LOCATION OF DRINKING WATER**  
**AND AVAILABILITY OF ELECTRICITY AND LATRINE**

पेय जल के मुख्य स्रोत और पेय जल की उपलब्धता	परिवारों की कुल संख्या/ Total number of households	बिजली/Electricity				Main source of drinking water and Availability of Drinking Water
		उपलब्ध/Available		अनुपलब्ध/Not available		
		शौचालय उपलब्ध/ Latrine available	शौचालय अनुपलब्ध/ Latrine not available	शौचालय उपलब्ध/ Latrine available	शौचालय अनुपलब्ध/ Latrine not available	
1	2	3	4	5	6	1
<b>जिला - कोप्पल 560/District - Koppal 560</b>						
<b>योग/Total</b>						
<b>सभी स्रोत/All sources</b>						
परिवारों की कुल संख्या	43,621	3,391	32,374	221	7,635	Total number of households
परिसर के अन्दर	5,294	1,827	3,081	71	315	Within premises
परिसर के निकट	23,585	1,057	18,385	91	4,052	Near premises
दूर	14,742	507	10,908	59	3,268	Away
<b>नल का पानी उपचारित स्रोत से/Tap water from treated source</b>						
परिवारों की कुल संख्या	14,617	1,910	10,447	68	2,192	Total number of households
परिसर के अन्दर	3,048	1,241	1,648	27	132	Within premises
परिसर के निकट	7,735	511	5,948	31	1,245	Near premises
दूर	3,834	158	2,851	10	815	Away
<b>नल का पानी अनुपचारित स्रोत से/Tap water from un-treated source</b>						
परिवारों की कुल संख्या	16,918	916	12,842	101	3,059	Total number of households
परिसर के अन्दर	1,623	392	1,063	37	131	Within premises
परिसर के निकट	9,564	371	7,562	32	1,599	Near premises
दूर	5,731	153	4,217	32	1,329	Away
<b>ढका हुआ कुआँ/Covered well</b>						
परिवारों की कुल संख्या	285	10	222	8	45	Total number of households
परिसर के अन्दर	27	6	7	4	10	Within premises
परिसर के निकट	126	2	102	3	19	Near premises
दूर	132	2	113	1	16	Away



**ज ज-11 अ.जा.: पेय जल के स्रोत और उनकी स्थिति एवं बिजली तथा शौचालय की उपलब्धता के अनुसार वर्गीकृत अनुसूचित जाति के परिवार**  
**HH-11 SC: SCHEDULED CASTE HOUSEHOLDS CLASSIFIED BY SOURCE AND LOCATION OF DRINKING WATER**  
**AND AVAILABILITY OF ELECTRICITY AND LATRINE**

पेय जल के मुख्य स्रोत और पेय जल की उपलब्धता	परिवारों की कुल संख्या/ Total number of households	बिजली/Electricity				मुख्य स्रोत और उपलब्धता के अनुसार वर्गीकृत अनुसूचित जाति के परिवार Main source of drinking water and Availability of Drinking Water
		उपलब्ध/Available		अनुपलब्ध/Not available		
		शौचालय उपलब्ध/ Latrine available	शौचालय अनुपलब्ध/ Latrine not available	शौचालय उपलब्ध/ Latrine available	शौचालय अनुपलब्ध/ Latrine not available	
1	2	3	4	5	6	1
<b>जिला - कोप्पल 560/District - Koppal 560</b>						
<b>योग/Total</b>						
<b>बिना ढका कुआँ/Uncovered well</b>						
परिवारों की कुल संख्या	232	7	203	0	22	Total number of households
परिसर के अन्दर	2	1	1	0	0	Within premises
परिसर के निकट	156	4	146	0	6	Near premises
दूर	74	2	56	0	16	Away
<b>हैंड पम्प/Hand pump</b>						
परिवारों की कुल संख्या	3,591	119	2,701	9	762	Total number of households
परिसर के अन्दर	113	12	95	0	6	Within premises
परिसर के निकट	1,634	52	1,298	3	281	Near premises
दूर	1,844	55	1,308	6	475	Away
<b>ट्यूबवेल/बोरहोल/Tube well/Borehole</b>						
परिवारों की कुल संख्या	6,360	339	4,789	26	1,206	Total number of households
परिसर के अन्दर	481	175	267	3	36	Within premises
परिसर के निकट	3,832	102	2,982	17	731	Near premises
दूर	2,047	62	1,540	6	439	Away
<b>अन्य सभी/All others</b>						
परिवारों की कुल संख्या	1,618	90	1,170	9	349	Total number of households
परिसर के अन्दर	0	0	0	0	0	Within premises
परिसर के निकट	538	15	347	5	171	Near premises
दूर	1,080	75	823	4	178	Away

**ज ज-11 अ.जा.: पेय जल के स्रोत और उनकी स्थिति एवं बिजली तथा शौचालय की उपलब्धता के अनुसार वर्गीकृत अनुसूचित जाति के परिवार**  
**HH-11 SC: SCHEDULED CASTE HOUSEHOLDS CLASSIFIED BY SOURCE AND LOCATION OF DRINKING WATER**  
**AND AVAILABILITY OF ELECTRICITY AND LATRINE**

पेय जल के मुख्य स्रोत और पेय जल की उपलब्धता	परिवारों की कुल संख्या/ Total number of households	बिजली/Electricity				Main source of drinking water and Availability of Drinking Water
		उपलब्ध/Available		अनुपलब्ध/Not available		
		शौचालय उपलब्ध/ Latrine available	शौचालय अनुपलब्ध/ Latrine not available	शौचालय उपलब्ध/ Latrine available	शौचालय अनुपलब्ध/ Latrine not available	
1	2	3	4	5	6	1
<b>जिला - कोप्पल 560/District - Koppal 560</b>						
<b>ग्रामीण/Rural</b>						
<b>सभी स्रोत/All sources</b>						
परिवारों की कुल संख्या	37,201	1,860	28,725	186	6,430	Total number of households
परिसर के अन्दर	3,652	817	2,508	57	270	Within premises
परिसर के निकट	20,381	641	16,314	77	3,349	Near premises
दूर	13,168	402	9,903	52	2,811	Away
<b>नल का पानी उपचारित स्रोत से/Tap water from treated source</b>						
परिवारों की कुल संख्या	10,129	722	7,785	49	1,573	Total number of households
परिसर के अन्दर	1,665	421	1,132	19	93	Within premises
परिसर के निकट	5,518	208	4,439	25	846	Near premises
दूर	2,946	93	2,214	5	634	Away
<b>नल का पानी अनुपचारित स्रोत से/Tap water from un-treated source</b>						
परिवारों की कुल संख्या	15,656	721	12,108	90	2,737	Total number of households
परिसर के अन्दर	1,478	297	1,021	33	127	Within premises
परिसर के निकट	8,809	291	7,098	27	1,393	Near premises
दूर	5,369	133	3,989	30	1,217	Away
<b>ढका हुआ कुआँ/Covered well</b>						
परिवारों की कुल संख्या	274	7	219	7	41	Total number of households
परिसर के अन्दर	22	3	7	3	9	Within premises
परिसर के निकट	123	2	99	3	19	Near premises
दूर	129	2	113	1	13	Away

**ज ज-11 अ.जा.: पेय जल के स्रोत और उनकी स्थिति एवं बिजली तथा शौचालय की उपलब्धता के अनुसार वर्गीकृत अनुसूचित जाति के परिवार**  
**HH-11 SC: SCHEDULED CASTE HOUSEHOLDS CLASSIFIED BY SOURCE AND LOCATION OF DRINKING WATER**  
**AND AVAILABILITY OF ELECTRICITY AND LATRINE**

पेय जल के मुख्य स्रोत और पेय जल की उपलब्धता	परिवारों की कुल संख्या/ Total number of households	बिजली/Electricity				मुख्य स्रोत और उपलब्धता के अनुसार वर्गीकृत अनुसूचित जाति के परिवार Main source of drinking water and Availability of Drinking Water
		उपलब्ध/Available		अनुपलब्ध/Not available		
		शौचालय उपलब्ध/ Latrine available	शौचालय अनुपलब्ध/ Latrine not available	शौचालय उपलब्ध/ Latrine available	शौचालय अनुपलब्ध/ Latrine not available	
1	2	3	4	5	6	1
<b>जिला - कोप्पल 560/District - Koppal 560</b>						
<b>ग्रामीण/Rural</b>						
<b>बिना ढका कुआँ/Uncovered well</b>						
परिवारों की कुल संख्या	226	6	198	0	22	Total number of households
परिसर के अन्दर	2	1	1	0	0	Within premises
परिसर के निकट	150	3	141	0	6	Near premises
दूर	74	2	56	0	16	Away
<b>हैंड पम्प/Hand pump</b>						
परिवारों की कुल संख्या	3,362	104	2,644	8	606	Total number of households
परिसर के अन्दर	108	11	92	0	5	Within premises
परिसर के निकट	1,565	47	1,269	2	247	Near premises
दूर	1,689	46	1,283	6	354	Away
<b>ट्यूबवेल/बोरहोल/Tube well/Borehole</b>						
परिवारों की कुल संख्या	5,988	213	4,633	24	1,118	Total number of households
परिसर के अन्दर	377	84	255	2	36	Within premises
परिसर के निकट	3,702	77	2,929	16	680	Near premises
दूर	1,909	52	1,449	6	402	Away
<b>अन्य सभी/All others</b>						
परिवारों की कुल संख्या	1,566	87	1,138	8	333	Total number of households
परिसर के अन्दर	0	0	0	0	0	Within premises
परिसर के निकट	514	13	339	4	158	Near premises
दूर	1,052	74	799	4	175	Away

**ज ज-11 अ.जा.: पेय जल के स्रोत और उनकी स्थिति एवं बिजली तथा शौचालय की उपलब्धता के अनुसार वर्गीकृत अनुसूचित जाति के परिवार**  
**HH-11 SC: SCHEDULED CASTE HOUSEHOLDS CLASSIFIED BY SOURCE AND LOCATION OF DRINKING WATER**  
**AND AVAILABILITY OF ELECTRICITY AND LATRINE**

पेय जल के मुख्य स्रोत और पेय जल की उपलब्धता	परिवारों की कुल संख्या/ Total number of households	बिजली/Electricity				Main source of drinking water and Availability of Drinking Water
		उपलब्ध/Available		अनुपलब्ध/Not available		
		शौचालय उपलब्ध/ Latrine available	शौचालय अनुपलब्ध/ Latrine not available	शौचालय उपलब्ध/ Latrine available	शौचालय अनुपलब्ध/ Latrine not available	
1	2	3	4	5	6	1
<b>जिला - कोप्पल 560/District - Koppal 560</b>						
<b>नगरीय/Urban</b>						
<b>सभी स्रोत/All sources</b>						
परिवारों की कुल संख्या	6,420	1,531	3,649	35	1,205	Total number of households
परिसर के अन्दर	1,642	1,010	573	14	45	Within premises
परिसर के निकट	3,204	416	2,071	14	703	Near premises
दूर	1,574	105	1,005	7	457	Away
<b>नल का पानी उपचारित स्रोत से/Tap water from treated source</b>						
परिवारों की कुल संख्या	4,488	1,188	2,662	19	619	Total number of households
परिसर के अन्दर	1,383	820	516	8	39	Within premises
परिसर के निकट	2,217	303	1,509	6	399	Near premises
दूर	888	65	637	5	181	Away
<b>नल का पानी अनुपचारित स्रोत से/Tap water from un-treated source</b>						
परिवारों की कुल संख्या	1,262	195	734	11	322	Total number of households
परिसर के अन्दर	145	95	42	4	4	Within premises
परिसर के निकट	755	80	464	5	206	Near premises
दूर	362	20	228	2	112	Away
<b>ढका हुआ कुआँ/Covered well</b>						
परिवारों की कुल संख्या	11	3	3	1	4	Total number of households
परिसर के अन्दर	5	3	0	1	1	Within premises
परिसर के निकट	3	0	3	0	0	Near premises
दूर	3	0	0	0	3	Away

**ज ज-11 अ.जा.: पेय जल के स्रोत और उनकी स्थिति एवं बिजली तथा शौचालय की उपलब्धता के अनुसार वर्गीकृत अनुसूचित जाति के परिवार**  
**HH-11 SC: SCHEDULED CASTE HOUSEHOLDS CLASSIFIED BY SOURCE AND LOCATION OF DRINKING WATER**  
**AND AVAILABILITY OF ELECTRICITY AND LATRINE**

पेय जल के मुख्य स्रोत और पेय जल की उपलब्धता	परिवारों की कुल संख्या/ Total number of households	बिजली/Electricity				Main source of drinking water and Availability of Drinking Water
		उपलब्ध/Available		अनुपलब्ध/Not available		
		शौचालय उपलब्ध/ Latrine available	शौचालय अनुपलब्ध/ Latrine not available	शौचालय उपलब्ध/ Latrine available	शौचालय अनुपलब्ध/ Latrine not available	
1	2	3	4	5	6	1
<b>जिला - कोप्पल 560/District - Koppal 560</b>						
<b>नगरीय/Urban</b>						
<b>बिना ढका कुआँ/Uncovered well</b>						
परिवारों की कुल संख्या	6	1	5	0	0	Total number of households
परिसर के अन्दर	0	0	0	0	0	Within premises
परिसर के निकट	6	1	5	0	0	Near premises
दूर	0	0	0	0	0	Away
<b>हैंड पम्प/Hand pump</b>						
परिवारों की कुल संख्या	229	15	57	1	156	Total number of households
परिसर के अन्दर	5	1	3	0	1	Within premises
परिसर के निकट	69	5	29	1	34	Near premises
दूर	155	9	25	0	121	Away
<b>ट्यूबवेल/बोरहोल/Tube well/Borehole</b>						
परिवारों की कुल संख्या	372	126	156	2	88	Total number of households
परिसर के अन्दर	104	91	12	1	0	Within premises
परिसर के निकट	130	25	53	1	51	Near premises
दूर	138	10	91	0	37	Away
<b>अन्य सभी/All others</b>						
परिवारों की कुल संख्या	52	3	32	1	16	Total number of households
परिसर के अन्दर	0	0	0	0	0	Within premises
परिसर के निकट	24	2	8	1	13	Near premises
दूर	28	1	24	0	3	Away

**ज ज-11 अ.जा.: पेय जल के स्रोत और उनकी स्थिति एवं बिजली तथा शौचालय की उपलब्धता के अनुसार वर्गीकृत अनुसूचित जाति के परिवार**  
**HH-11 SC: SCHEDULED CASTE HOUSEHOLDS CLASSIFIED BY SOURCE AND LOCATION OF DRINKING WATER**  
**AND AVAILABILITY OF ELECTRICITY AND LATRINE**

पेय जल के मुख्य स्रोत और पेय जल की उपलब्धता	परिवारों की कुल संख्या/ Total number of households	बिजली/Electricity				Main source of drinking water and Availability of Drinking Water
		उपलब्ध/Available		अनुपलब्ध/Not available		
		शौचालय उपलब्ध/ Latrine available	शौचालय अनुपलब्ध/ Latrine not available	शौचालय उपलब्ध/ Latrine available	शौचालय अनुपलब्ध/ Latrine not available	
1	2	3	4	5	6	1
<b>जिला - गदग 561/District - Gadag 561</b>						
<b>योग/Total</b>						
<b>सभी स्रोत/All sources</b>						
परिवारों की कुल संख्या	32,512	3,286	25,152	411	3,663	Total number of households
परिसर के अन्दर	6,014	2,139	3,537	164	174	Within premises
परिसर के निकट	16,769	877	13,852	189	1,851	Near premises
दूर	9,729	270	7,763	58	1,638	Away
<b>नल का पानी उपचारित स्रोत से/Tap water from treated source</b>						
परिवारों की कुल संख्या	13,062	2,271	9,287	229	1,275	Total number of households
परिसर के अन्दर	4,007	1,674	2,160	92	81	Within premises
परिसर के निकट	6,379	501	5,166	104	608	Near premises
दूर	2,676	96	1,961	33	586	Away
<b>नल का पानी अनुपचारित स्रोत से/Tap water from un-treated source</b>						
परिवारों की कुल संख्या	9,762	595	7,719	107	1,341	Total number of households
परिसर के अन्दर	1,413	326	973	49	65	Within premises
परिसर के निकट	5,961	225	4,881	48	807	Near premises
दूर	2,388	44	1,865	10	469	Away
<b>ढका हुआ कुआँ/Covered well</b>						
परिवारों की कुल संख्या	147	10	100	19	18	Total number of households
परिसर के अन्दर	81	6	54	15	6	Within premises
परिसर के निकट	28	2	22	3	1	Near premises
दूर	38	2	24	1	11	Away

**ज ज-11 अ.जा.: पेय जल के स्रोत और उनकी स्थिति एवं बिजली तथा शौचालय की उपलब्धता के अनुसार वर्गीकृत अनुसूचित जाति के परिवार**  
**HH-11 SC: SCHEDULED CASTE HOUSEHOLDS CLASSIFIED BY SOURCE AND LOCATION OF DRINKING WATER**  
**AND AVAILABILITY OF ELECTRICITY AND LATRINE**

पेय जल के मुख्य स्रोत और पेय जल की उपलब्धता	परिवारों की कुल संख्या/ Total number of households	बिजली/Electricity				मुख्य स्रोत और उपलब्धता के अनुसार वर्गीकृत अनुसूचित जाति के परिवार Main source of drinking water and Availability of Drinking Water
		उपलब्ध/Available		अनुपलब्ध/Not available		
		शौचालय उपलब्ध/ Latrine available	शौचालय अनुपलब्ध/ Latrine not available	शौचालय उपलब्ध/ Latrine available	शौचालय अनुपलब्ध/ Latrine not available	
1	2	3	4	5	6	1
<b>जिला - गदग 561/District - Gadag 561</b>						
<b>योग/Total</b>						
<b>बिना ढका कुआँ/Uncovered well</b>						
परिवारों की कुल संख्या	795	30	709	1	55	Total number of households
परिसर के अन्दर	89	2	84	1	2	Within premises
परिसर के निकट	237	6	212	0	19	Near premises
दूर	469	22	413	0	34	Away
<b>हैंड पम्प/Hand pump</b>						
परिवारों की कुल संख्या	2,869	142	2,390	27	310	Total number of households
परिसर के अन्दर	126	19	95	4	8	Within premises
परिसर के निकट	1,393	62	1,172	13	146	Near premises
दूर	1,350	61	1,123	10	156	Away
<b>ट्यूबवेल/बोरहोल/Tube well/Borehole</b>						
परिवारों की कुल संख्या	3,283	182	2,771	9	321	Total number of households
परिसर के अन्दर	298	112	171	3	12	Within premises
परिसर के निकट	2,094	53	1,850	3	188	Near premises
दूर	891	17	750	3	121	Away
<b>अन्य सभी/All others</b>						
परिवारों की कुल संख्या	2,594	56	2,176	19	343	Total number of households
परिसर के अन्दर	0	0	0	0	0	Within premises
परिसर के निकट	677	28	549	18	82	Near premises
दूर	1,917	28	1,627	1	261	Away

**ज ज-11 अ.जा.: पेय जल के स्रोत और उनकी स्थिति एवं बिजली तथा शौचालय की उपलब्धता के अनुसार वर्गीकृत अनुसूचित जाति के परिवार**  
**HH-11 SC: SCHEDULED CASTE HOUSEHOLDS CLASSIFIED BY SOURCE AND LOCATION OF DRINKING WATER**  
**AND AVAILABILITY OF ELECTRICITY AND LATRINE**

पेय जल के मुख्य स्रोत और पेय जल की उपलब्धता	परिवारों की कुल संख्या/ Total number of households	बिजली/Electricity				Main source of drinking water and Availability of Drinking Water
		उपलब्ध/Available		अनुपलब्ध/Not available		
		शौचालय उपलब्ध/ Latrine available	शौचालय अनुपलब्ध/ Latrine not available	शौचालय उपलब्ध/ Latrine available	शौचालय अनुपलब्ध/ Latrine not available	
1	2	3	4	5	6	1
<b>जिला - गदग 561/District - Gadag 561</b>						
<b>ग्रामीण/Rural</b>						
<b>सभी स्रोत/All sources</b>						
परिवारों की कुल संख्या	23,361	1,024	19,772	202	2,363	Total number of households
परिसर के अन्दर	3,301	482	2,602	83	134	Within premises
परिसर के निकट	12,199	355	10,628	79	1,137	Near premises
दूर	7,861	187	6,542	40	1,092	Away
<b>नल का पानी उपचारित स्रोत से/Tap water from treated source</b>						
परिवारों की कुल संख्या	7,438	510	6,159	94	675	Total number of households
परिसर के अन्दर	1,865	306	1,467	34	58	Within premises
परिसर के निकट	3,852	152	3,385	34	281	Near premises
दूर	1,721	52	1,307	26	336	Away
<b>नल का पानी अनुपचारित स्रोत से/Tap water from un-treated source</b>						
परिवारों की कुल संख्या	7,193	277	6,046	70	800	Total number of households
परिसर के अन्दर	952	117	749	37	49	Within premises
परिसर के निकट	4,392	134	3,776	28	454	Near premises
दूर	1,849	26	1,521	5	297	Away
<b>ढका हुआ कुआँ/Covered well</b>						
परिवारों की कुल संख्या	123	5	94	8	16	Total number of households
परिसर के अन्दर	65	1	54	4	6	Within premises
परिसर के निकट	26	2	20	3	1	Near premises
दूर	32	2	20	1	9	Away



**ज ज-11 अ.जा.: पेय जल के स्रोत और उनकी स्थिति एवं बिजली तथा शौचालय की उपलब्धता के अनुसार वर्गीकृत अनुसूचित जाति के परिवार**  
**HH-11 SC: SCHEDULED CASTE HOUSEHOLDS CLASSIFIED BY SOURCE AND LOCATION OF DRINKING WATER**  
**AND AVAILABILITY OF ELECTRICITY AND LATRINE**

पेय जल के मुख्य स्रोत और पेय जल की उपलब्धता	परिवारों की कुल संख्या/ Total number of households	बिजली/Electricity				Main source of drinking water and Availability of Drinking Water
		उपलब्ध/Available		अनुपलब्ध/Not available		
		शौचालय उपलब्ध/ Latrine available	शौचालय अनुपलब्ध/ Latrine not available	शौचालय उपलब्ध/ Latrine available	शौचालय अनुपलब्ध/ Latrine not available	
1	2	3	4	5	6	1
<b>जिला - गदग 561/District - Gadag 561</b>						
<b>ग्रामीण/Rural</b>						
<b>बिना ढका कुआँ/Uncovered well</b>						
परिवारों की कुल संख्या	703	28	628	1	46	Total number of households
परिसर के अन्दर	88	2	83	1	2	Within premises
परिसर के निकट	151	5	134	0	12	Near premises
दूर	464	21	411	0	32	Away
<b>हैंड पम्प/Hand pump</b>						
परिवारों की कुल संख्या	2,420	90	2,078	16	236	Total number of households
परिसर के अन्दर	110	17	82	4	7	Within premises
परिसर के निकट	1,165	25	1,004	6	130	Near premises
दूर	1,145	48	992	6	99	Away
<b>ट्यूबवेल/बोरहोल/Tube well/Borehole</b>						
परिवारों की कुल संख्या	3,088	86	2,694	5	303	Total number of households
परिसर के अन्दर	221	39	167	3	12	Within premises
परिसर के निकट	2,021	33	1,803	1	184	Near premises
दूर	846	14	724	1	107	Away
<b>अन्य सभी/All others</b>						
परिवारों की कुल संख्या	2,396	28	2,073	8	287	Total number of households
परिसर के अन्दर	0	0	0	0	0	Within premises
परिसर के निकट	592	4	506	7	75	Near premises
दूर	1,804	24	1,567	1	212	Away

**ज ज-11 अ.जा.: पेय जल के स्रोत और उनकी स्थिति एवं बिजली तथा शौचालय की उपलब्धता के अनुसार वर्गीकृत अनुसूचित जाति के परिवार**  
**HH-11 SC: SCHEDULED CASTE HOUSEHOLDS CLASSIFIED BY SOURCE AND LOCATION OF DRINKING WATER**  
**AND AVAILABILITY OF ELECTRICITY AND LATRINE**

पेय जल के मुख्य स्रोत और पेय जल की उपलब्धता	परिवारों की कुल संख्या/ Total number of households	बिजली/Electricity				Main source of drinking water and Availability of Drinking Water
		उपलब्ध/Available		अनुपलब्ध/Not available		
		शौचालय उपलब्ध/ Latrine available	शौचालय अनुपलब्ध/ Latrine not available	शौचालय उपलब्ध/ Latrine available	शौचालय अनुपलब्ध/ Latrine not available	
1	2	3	4	5	6	1
<b>जिला - गदग 561/District - Gadag 561</b>						
<b>नगरीय/Urban</b>						
<b>सभी स्रोत/All sources</b>						
परिवारों की कुल संख्या	9,151	2,262	5,380	209	1,300	Total number of households
परिसर के अन्दर	2,713	1,657	935	81	40	Within premises
परिसर के निकट	4,570	522	3,224	110	714	Near premises
दूर	1,868	83	1,221	18	546	Away
<b>नल का पानी उपचारित स्रोत से/Tap water from treated source</b>						
परिवारों की कुल संख्या	5,624	1,761	3,128	135	600	Total number of households
परिसर के अन्दर	2,142	1,368	693	58	23	Within premises
परिसर के निकट	2,527	349	1,781	70	327	Near premises
दूर	955	44	654	7	250	Away
<b>नल का पानी अनुपचारित स्रोत से/Tap water from un-treated source</b>						
परिवारों की कुल संख्या	2,569	318	1,673	37	541	Total number of households
परिसर के अन्दर	461	209	224	12	16	Within premises
परिसर के निकट	1,569	91	1,105	20	353	Near premises
दूर	539	18	344	5	172	Away
<b>ढका हुआ कुआँ/Covered well</b>						
परिवारों की कुल संख्या	24	5	6	11	2	Total number of households
परिसर के अन्दर	16	5	0	11	0	Within premises
परिसर के निकट	2	0	2	0	0	Near premises
दूर	6	0	4	0	2	Away

**ज ज-11 अ.जा.: पेय जल के स्रोत और उनकी स्थिति एवं बिजली तथा शौचालय की उपलब्धता के अनुसार वर्गीकृत अनुसूचित जाति के परिवार**  
**HH-11 SC: SCHEDULED CASTE HOUSEHOLDS CLASSIFIED BY SOURCE AND LOCATION OF DRINKING WATER**  
**AND AVAILABILITY OF ELECTRICITY AND LATRINE**

पेय जल के मुख्य स्रोत और पेय जल की उपलब्धता	परिवारों की कुल संख्या/ Total number of households	बिजली/Electricity				मुख्य स्रोत और उपलब्धता के अनुसार वर्गीकृत अनुसूचित जाति के परिवार Main source of drinking water and Availability of Drinking Water
		उपलब्ध/Available		अनुपलब्ध/Not available		
		शौचालय उपलब्ध/ Latrine available	शौचालय अनुपलब्ध/ Latrine not available	शौचालय उपलब्ध/ Latrine available	शौचालय अनुपलब्ध/ Latrine not available	
1	2	3	4	5	6	1
<b>जिला - गदग 561/District - Gadag 561</b>						
<b>नगरीय/Urban</b>						
<b>बिना ढका कुआँ/Uncovered well</b>						
परिवारों की कुल संख्या	92	2	81	0	9	Total number of households
परिसर के अन्दर	1	0	1	0	0	Within premises
परिसर के निकट	86	1	78	0	7	Near premises
दूर	5	1	2	0	2	Away
<b>हैंड पम्प/Hand pump</b>						
परिवारों की कुल संख्या	449	52	312	11	74	Total number of households
परिसर के अन्दर	16	2	13	0	1	Within premises
परिसर के निकट	228	37	168	7	16	Near premises
दूर	205	13	131	4	57	Away
<b>ट्यूबवेल/बोरहोल/Tube well/Borehole</b>						
परिवारों की कुल संख्या	195	96	77	4	18	Total number of households
परिसर के अन्दर	77	73	4	0	0	Within premises
परिसर के निकट	73	20	47	2	4	Near premises
दूर	45	3	26	2	14	Away
<b>अन्य सभी/All others</b>						
परिवारों की कुल संख्या	198	28	103	11	56	Total number of households
परिसर के अन्दर	0	0	0	0	0	Within premises
परिसर के निकट	85	24	43	11	7	Near premises
दूर	113	4	60	0	49	Away

**ज ज-11 अ.जा.: पेय जल के स्रोत और उनकी स्थिति एवं बिजली तथा शौचालय की उपलब्धता के अनुसार वर्गीकृत अनुसूचित जाति के परिवार**  
**HH-11 SC: SCHEDULED CASTE HOUSEHOLDS CLASSIFIED BY SOURCE AND LOCATION OF DRINKING WATER**  
**AND AVAILABILITY OF ELECTRICITY AND LATRINE**

पेय जल के मुख्य स्रोत और पेय जल की उपलब्धता	परिवारों की कुल संख्या/ Total number of households	बिजली/Electricity				Main source of drinking water and Availability of Drinking Water
		उपलब्ध/Available		अनुपलब्ध/Not available		
		शौचालय उपलब्ध/ Latrine available	शौचालय अनुपलब्ध/ Latrine not available	शौचालय उपलब्ध/ Latrine available	शौचालय अनुपलब्ध/ Latrine not available	
1	2	3	4	5	6	1
<b>जिला - धारवाड़ 562/District - Dharwad 562</b>						
<b>योग/Total</b>						
<b>सभी स्रोत/All sources</b>						
परिवारों की कुल संख्या	34,603	15,529	15,799	489	2,786	Total number of households
परिसर के अन्दर	16,639	12,221	3,798	184	436	Within premises
परिसर के निकट	12,360	2,662	8,051	220	1,427	Near premises
दूर	5,604	646	3,950	85	923	Away
<b>नल का पानी उपचारित स्रोत से/Tap water from treated source</b>						
परिवारों की कुल संख्या	20,362	12,563	6,378	296	1,125	Total number of households
परिसर के अन्दर	13,867	10,891	2,521	152	303	Within premises
परिसर के निकट	4,790	1,422	2,739	110	519	Near premises
दूर	1,705	250	1,118	34	303	Away
<b>नल का पानी अनुपचारित स्रोत से/Tap water from un-treated source</b>						
परिवारों की कुल संख्या	7,469	1,349	5,275	76	769	Total number of households
परिसर के अन्दर	1,813	667	1,017	23	106	Within premises
परिसर के निकट	4,415	544	3,354	45	472	Near premises
दूर	1,241	138	904	8	191	Away
<b>ढका हुआ कुआँ/Covered well</b>						
परिवारों की कुल संख्या	103	48	39	5	11	Total number of households
परिसर के अन्दर	24	18	0	5	1	Within premises
परिसर के निकट	34	10	19	0	5	Near premises
दूर	45	20	20	0	5	Away

**ज ज-11 अ.जा.: पेय जल के स्रोत और उनकी स्थिति एवं बिजली तथा शौचालय की उपलब्धता के अनुसार वर्गीकृत अनुसूचित जाति के परिवार**  
**HH-11 SC: SCHEDULED CASTE HOUSEHOLDS CLASSIFIED BY SOURCE AND LOCATION OF DRINKING WATER**  
**AND AVAILABILITY OF ELECTRICITY AND LATRINE**

पेय जल के मुख्य स्रोत और पेय जल की उपलब्धता	परिवारों की कुल संख्या/ Total number of households	बिजली/Electricity				Main source of drinking water and Availability of Drinking Water
		उपलब्ध/Available		अनुपलब्ध/Not available		
		शौचालय उपलब्ध/ Latrine available	शौचालय अनुपलब्ध/ Latrine not available	शौचालय उपलब्ध/ Latrine available	शौचालय अनुपलब्ध/ Latrine not available	
1	2	3	4	5	6	1
<b>जिला - धारवाड़ 562/District - Dharwad 562</b>						
<b>योग/Total</b>						
<b>बिना ढका कुआँ/Uncovered well</b>						
परिवारों की कुल संख्या	84	20	40	1	23	Total number of households
परिसर के अन्दर	17	13	4	0	0	Within premises
परिसर के निकट	35	5	13	0	17	Near premises
दूर	32	2	23	1	6	Away
<b>हैंड पम्प/Hand pump</b>						
परिवारों की कुल संख्या	902	192	466	30	214	Total number of households
परिसर के अन्दर	71	52	14	1	4	Within premises
परिसर के निकट	481	97	301	9	74	Near premises
दूर	350	43	151	20	136	Away
<b>ट्यूबवेल/बोरहोल/Tube well/Borehole</b>						
परिवारों की कुल संख्या	3,134	993	1,715	59	367	Total number of households
परिसर के अन्दर	847	580	242	3	22	Within premises
परिसर के निकट	1,815	314	1,186	44	271	Near premises
दूर	472	99	287	12	74	Away
<b>अन्य सभी/All others</b>						
परिवारों की कुल संख्या	2,549	364	1,886	22	277	Total number of households
परिसर के अन्दर	0	0	0	0	0	Within premises
परिसर के निकट	790	270	439	12	69	Near premises
दूर	1,759	94	1,447	10	208	Away

**ज ज-11 अ.जा.: पेय जल के स्रोत और उनकी स्थिति एवं बिजली तथा शौचालय की उपलब्धता के अनुसार वर्गीकृत अनुसूचित जाति के परिवार**  
**HH-11 SC: SCHEDULED CASTE HOUSEHOLDS CLASSIFIED BY SOURCE AND LOCATION OF DRINKING WATER**  
**AND AVAILABILITY OF ELECTRICITY AND LATRINE**

पेय जल के मुख्य स्रोत और पेय जल की उपलब्धता	परिवारों की कुल संख्या/ Total number of households	बिजली/Electricity				Main source of drinking water and Availability of Drinking Water
		उपलब्ध/Available		अनुपलब्ध/Not available		
		शौचालय उपलब्ध/ Latrine available	शौचालय अनुपलब्ध/ Latrine not available	शौचालय उपलब्ध/ Latrine available	शौचालय अनुपलब्ध/ Latrine not available	
1	2	3	4	5	6	1
<b>जिला - धारवाड़ 562/District - Dharwad 562</b>						
<b>ग्रामीण/Rural</b>						
<b>सभी स्रोत/All sources</b>						
परिवारों की कुल संख्या	13,514	1,375	10,709	105	1,325	Total number of households
परिसर के अन्दर	2,519	540	1,798	22	159	Within premises
परिसर के निकट	7,013	652	5,630	55	676	Near premises
दूर	3,982	183	3,281	28	490	Away
<b>नल का पानी उपचारित स्रोत से/Tap water from treated source</b>						
परिवारों की कुल संख्या	3,400	345	2,706	41	308	Total number of households
परिसर के अन्दर	1,043	208	772	9	54	Within premises
परिसर के निकट	1,461	88	1,212	16	145	Near premises
दूर	896	49	722	16	109	Away
<b>नल का पानी अनुपचारित स्रोत से/Tap water from un-treated source</b>						
परिवारों की कुल संख्या	6,095	678	4,786	38	593	Total number of households
परिसर के अन्दर	1,249	265	888	10	86	Within premises
परिसर के निकट	3,798	375	3,054	22	347	Near premises
दूर	1,048	38	844	6	160	Away
<b>ढका हुआ कुआँ/Covered well</b>						
परिवारों की कुल संख्या	35	5	21	2	7	Total number of households
परिसर के अन्दर	3	0	0	2	1	Within premises
परिसर के निकट	20	1	15	0	4	Near premises
दूर	12	4	6	0	2	Away

**ज ज-11 अ.जा.: पेय जल के स्रोत और उनकी स्थिति एवं बिजली तथा शौचालय की उपलब्धता के अनुसार वर्गीकृत अनुसूचित जाति के परिवार**  
**HH-11 SC: SCHEDULED CASTE HOUSEHOLDS CLASSIFIED BY SOURCE AND LOCATION OF DRINKING WATER**  
**AND AVAILABILITY OF ELECTRICITY AND LATRINE**

पेय जल के मुख्य स्रोत और पेय जल की उपलब्धता	परिवारों की कुल संख्या/ Total number of households	बिजली/Electricity				Main source of drinking water and Availability of Drinking Water
		उपलब्ध/Available		अनुपलब्ध/Not available		
		शौचालय उपलब्ध/ Latrine available	शौचालय अनुपलब्ध/ Latrine not available	शौचालय उपलब्ध/ Latrine available	शौचालय अनुपलब्ध/ Latrine not available	
1	2	3	4	5	6	1
<b>जिला - धारवाड़ 562/District - Dharwad 562</b>						
<b>ग्रामीण/Rural</b>						
<b>बिना ढका कुआँ/Uncovered well</b>						
परिवारों की कुल संख्या	40	2	32	1	5	Total number of households
परिसर के अन्दर	4	0	4	0	0	Within premises
परिसर के निकट	9	0	9	0	0	Near premises
दूर	27	2	19	1	5	Away
<b>हैंड पम्प/Hand pump</b>						
परिवारों की कुल संख्या	416	64	298	0	54	Total number of households
परिसर के अन्दर	9	1	6	0	2	Within premises
परिसर के निकट	239	49	168	0	22	Near premises
दूर	168	14	124	0	30	Away
<b>ट्यूबवेल/बोरहोल/Tube well/Borehole</b>						
परिवारों की कुल संख्या	1,597	207	1,178	18	194	Total number of households
परिसर के अन्दर	211	66	128	1	16	Within premises
परिसर के निकट	1,137	126	858	17	136	Near premises
दूर	249	15	192	0	42	Away
<b>अन्य सभी/All others</b>						
परिवारों की कुल संख्या	1,931	74	1,688	5	164	Total number of households
परिसर के अन्दर	0	0	0	0	0	Within premises
परिसर के निकट	349	13	314	0	22	Near premises
दूर	1,582	61	1,374	5	142	Away

**ज ज-11 अ.जा.: पेय जल के स्रोत और उनकी स्थिति एवं बिजली तथा शौचालय की उपलब्धता के अनुसार वर्गीकृत अनुसूचित जाति के परिवार**  
**HH-11 SC: SCHEDULED CASTE HOUSEHOLDS CLASSIFIED BY SOURCE AND LOCATION OF DRINKING WATER**  
**AND AVAILABILITY OF ELECTRICITY AND LATRINE**

पेय जल के मुख्य स्रोत और पेय जल की उपलब्धता	परिवारों की कुल संख्या/ Total number of households	बिजली/Electricity				Main source of drinking water and Availability of Drinking Water
		उपलब्ध/Available		अनुपलब्ध/Not available		
		शौचालय उपलब्ध/ Latrine available	शौचालय अनुपलब्ध/ Latrine not available	शौचालय उपलब्ध/ Latrine available	शौचालय अनुपलब्ध/ Latrine not available	
1	2	3	4	5	6	1
<b>जिला - धारवाड़ 562/District - Dharwad 562</b>						
<b>नगरीय/Urban</b>						
<b>सभी स्रोत/All sources</b>						
परिवारों की कुल संख्या	21,089	14,154	5,090	384	1,461	Total number of households
परिसर के अन्दर	14,120	11,681	2,000	162	277	Within premises
परिसर के निकट	5,347	2,010	2,421	165	751	Near premises
दूर	1,622	463	669	57	433	Away
<b>नल का पानी उपचारित स्रोत से/Tap water from treated source</b>						
परिवारों की कुल संख्या	16,962	12,218	3,672	255	817	Total number of households
परिसर के अन्दर	12,824	10,683	1,749	143	249	Within premises
परिसर के निकट	3,329	1,334	1,527	94	374	Near premises
दूर	809	201	396	18	194	Away
<b>नल का पानी अनुपचारित स्रोत से/Tap water from un-treated source</b>						
परिवारों की कुल संख्या	1,374	671	489	38	176	Total number of households
परिसर के अन्दर	564	402	129	13	20	Within premises
परिसर के निकट	617	169	300	23	125	Near premises
दूर	193	100	60	2	31	Away
<b>ढका हुआ कुआँ/Covered well</b>						
परिवारों की कुल संख्या	68	43	18	3	4	Total number of households
परिसर के अन्दर	21	18	0	3	0	Within premises
परिसर के निकट	14	9	4	0	1	Near premises
दूर	33	16	14	0	3	Away



**ज ज-11 अ.जा.: पेय जल के स्रोत और उनकी स्थिति एवं बिजली तथा शौचालय की उपलब्धता के अनुसार वर्गीकृत अनुसूचित जाति के परिवार**  
**HH-11 SC: SCHEDULED CASTE HOUSEHOLDS CLASSIFIED BY SOURCE AND LOCATION OF DRINKING WATER**  
**AND AVAILABILITY OF ELECTRICITY AND LATRINE**

पेय जल के मुख्य स्रोत और पेय जल की उपलब्धता	परिवारों की कुल संख्या/ Total number of households	बिजली/Electricity				मुख्य स्रोत और उपलब्धता के अनुसार वर्गीकृत अनुसूचित जाति के परिवार Main source of drinking water and Availability of Drinking Water
		उपलब्ध/Available		अनुपलब्ध/Not available		
		शौचालय उपलब्ध/ Latrine available	शौचालय अनुपलब्ध/ Latrine not available	शौचालय उपलब्ध/ Latrine available	शौचालय अनुपलब्ध/ Latrine not available	
1	2	3	4	5	6	1
<b>जिला - धारवाड़ 562/District - Dharwad 562</b>						
<b>नगरीय/Urban</b>						
<b>बिना ढका कुआँ/Uncovered well</b>						
परिवारों की कुल संख्या	44	18	8	0	18	Total number of households
परिसर के अन्दर	13	13	0	0	0	Within premises
परिसर के निकट	26	5	4	0	17	Near premises
दूर	5	0	4	0	1	Away
<b>हैंड पम्प/Hand pump</b>						
परिवारों की कुल संख्या	486	128	168	30	160	Total number of households
परिसर के अन्दर	62	51	8	1	2	Within premises
परिसर के निकट	242	48	133	9	52	Near premises
दूर	182	29	27	20	106	Away
<b>ट्यूबवेल/बोरहोल/Tube well/Borehole</b>						
परिवारों की कुल संख्या	1,537	786	537	41	173	Total number of households
परिसर के अन्दर	636	514	114	2	6	Within premises
परिसर के निकट	678	188	328	27	135	Near premises
दूर	223	84	95	12	32	Away
<b>अन्य सभी/All others</b>						
परिवारों की कुल संख्या	618	290	198	17	113	Total number of households
परिसर के अन्दर	0	0	0	0	0	Within premises
परिसर के निकट	441	257	125	12	47	Near premises
दूर	177	33	73	5	66	Away

**ज ज-11 अ.जा.: पेय जल के स्रोत और उनकी स्थिति एवं बिजली तथा शौचालय की उपलब्धता के अनुसार वर्गीकृत अनुसूचित जाति के परिवार**  
**HH-11 SC: SCHEDULED CASTE HOUSEHOLDS CLASSIFIED BY SOURCE AND LOCATION OF DRINKING WATER**  
**AND AVAILABILITY OF ELECTRICITY AND LATRINE**

पेय जल के मुख्य स्रोत और पेय जल की उपलब्धता	परिवारों की कुल संख्या/ Total number of households	बिजली/Electricity				Main source of drinking water and Availability of Drinking Water
		उपलब्ध/Available		अनुपलब्ध/Not available		
		शौचालय उपलब्ध/ Latrine available	शौचालय अनुपलब्ध/ Latrine not available	शौचालय उपलब्ध/ Latrine available	शौचालय अनुपलब्ध/ Latrine not available	
1	2	3	4	5	6	1
<b>जिला - उत्तर कन्नडा 563/District - Uttara Kannada 563</b>						
<b>योग/Total</b>						
<b>सभी स्रोत/All sources</b>						
परिवारों की कुल संख्या	26,199	12,022	10,386	701	3,090	Total number of households
परिसर के अन्दर	10,778	7,112	2,924	207	535	Within premises
परिसर के निकट	10,127	3,429	4,895	303	1,500	Near premises
दूर	5,294	1,481	2,567	191	1,055	Away
<b>नल का पानी उपचारित स्रोत से/Tap water from treated source</b>						
परिवारों की कुल संख्या	6,674	3,782	2,284	114	494	Total number of households
परिसर के अन्दर	3,515	2,787	611	41	76	Within premises
परिसर के निकट	2,358	830	1,200	49	279	Near premises
दूर	801	165	473	24	139	Away
<b>नल का पानी अनुपचारित स्रोत से/Tap water from un-treated source</b>						
परिवारों की कुल संख्या	4,228	1,687	1,865	126	550	Total number of households
परिसर के अन्दर	1,239	765	381	33	60	Within premises
परिसर के निकट	2,372	773	1,161	66	372	Near premises
दूर	617	149	323	27	118	Away
<b>ढका हुआ कुआँ/Covered well</b>						
परिवारों की कुल संख्या	400	251	116	7	26	Total number of households
परिसर के अन्दर	274	209	49	5	11	Within premises
परिसर के निकट	64	25	30	0	9	Near premises
दूर	62	17	37	2	6	Away

**ज ज-11 अ.जा.: पेय जल के स्रोत और उनकी स्थिति एवं बिजली तथा शौचालय की उपलब्धता के अनुसार वर्गीकृत अनुसूचित जाति के परिवार**  
**HH-11 SC: SCHEDULED CASTE HOUSEHOLDS CLASSIFIED BY SOURCE AND LOCATION OF DRINKING WATER**  
**AND AVAILABILITY OF ELECTRICITY AND LATRINE**

पेय जल के मुख्य स्रोत और पेय जल की उपलब्धता	परिवारों की कुल संख्या/ Total number of households	बिजली/Electricity				Main source of drinking water and Availability of Drinking Water
		उपलब्ध/Available		अनुपलब्ध/Not available		
		शौचालय उपलब्ध/ Latrine available	शौचालय अनुपलब्ध/ Latrine not available	शौचालय उपलब्ध/ Latrine available	शौचालय अनुपलब्ध/ Latrine not available	
1	2	3	4	5	6	1
<b>जिला - उत्तर कन्नडा 563/District - Uttara Kannada 563</b>						
<b>योग/Total</b>						
<b>बिना ढका कुआँ/Uncovered well</b>						
परिवारों की कुल संख्या	11,452	5,067	4,723	318	1,344	Total number of households
परिसर के अन्दर	5,344	3,094	1,782	116	352	Within premises
परिसर के निकट	3,642	1,220	1,774	123	525	Near premises
दूर	2,466	753	1,167	79	467	Away
<b>हैंड पम्प/Hand pump</b>						
परिवारों की कुल संख्या	1,079	366	434	63	216	Total number of households
परिसर के अन्दर	120	69	32	4	15	Within premises
परिसर के निकट	515	166	217	23	109	Near premises
दूर	444	131	185	36	92	Away
<b>ट्यूबवेल/बोरहोल/Tube well/Borehole</b>						
परिवारों की कुल संख्या	1,552	551	659	36	306	Total number of households
परिसर के अन्दर	286	188	69	8	21	Within premises
परिसर के निकट	692	178	366	19	129	Near premises
दूर	574	185	224	9	156	Away
<b>अन्य सभी/All others</b>						
परिवारों की कुल संख्या	814	318	305	37	154	Total number of households
परिसर के अन्दर	0	0	0	0	0	Within premises
परिसर के निकट	484	237	147	23	77	Near premises
दूर	330	81	158	14	77	Away

**ज ज-11 अ.जा.: पेय जल के स्रोत और उनकी स्थिति एवं बिजली तथा शौचालय की उपलब्धता के अनुसार वर्गीकृत अनुसूचित जाति के परिवार**  
**HH-11 SC: SCHEDULED CASTE HOUSEHOLDS CLASSIFIED BY SOURCE AND LOCATION OF DRINKING WATER**  
**AND AVAILABILITY OF ELECTRICITY AND LATRINE**

पेय जल के मुख्य स्रोत और पेय जल की उपलब्धता	परिवारों की कुल संख्या/ Total number of households	बिजली/Electricity				Main source of drinking water and Availability of Drinking Water
		उपलब्ध/Available		अनुपलब्ध/Not available		
		शौचालय उपलब्ध/ Latrine available	शौचालय अनुपलब्ध/ Latrine not available	शौचालय उपलब्ध/ Latrine available	शौचालय अनुपलब्ध/ Latrine not available	
1	2	3	4	5	6	1
<b>जिला - उत्तर कन्नडा 563/District - Uttara Kannada 563</b>						
<b>ग्रामीण/Rural</b>						
<b>सभी स्रोत/All sources</b>						
परिवारों की कुल संख्या	18,068	6,962	8,010	569	2,527	Total number of households
परिसर के अन्दर	6,243	3,398	2,276	153	416	Within premises
परिसर के निकट	7,794	2,416	3,879	254	1,245	Near premises
दूर	4,031	1,148	1,855	162	866	Away
<b>नल का पानी उपचारित स्रोत से/Tap water from treated source</b>						
परिवारों की कुल संख्या	2,368	1,281	867	54	166	Total number of households
परिसर के अन्दर	1,011	788	196	17	10	Within premises
परिसर के निकट	1,117	436	542	27	112	Near premises
दूर	240	57	129	10	44	Away
<b>नल का पानी अनुपचारित स्रोत से/Tap water from un-treated source</b>						
परिवारों की कुल संख्या	3,483	1,197	1,679	111	496	Total number of households
परिसर के अन्दर	921	485	353	30	53	Within premises
परिसर के निकट	2,059	593	1,062	57	347	Near premises
दूर	503	119	264	24	96	Away
<b>ढका हुआ कुआँ/Covered well</b>						
परिवारों की कुल संख्या	237	122	91	5	19	Total number of households
परिसर के अन्दर	136	87	41	3	5	Within premises
परिसर के निकट	61	22	30	0	9	Near premises
दूर	40	13	20	2	5	Away

**ज ज-11 अ.जा.: पेय जल के स्रोत और उनकी स्थिति एवं बिजली तथा शौचालय की उपलब्धता के अनुसार वर्गीकृत अनुसूचित जाति के परिवार**  
**HH-11 SC: SCHEDULED CASTE HOUSEHOLDS CLASSIFIED BY SOURCE AND LOCATION OF DRINKING WATER**  
**AND AVAILABILITY OF ELECTRICITY AND LATRINE**

पेय जल के मुख्य स्रोत और पेय जल की उपलब्धता	परिवारों की कुल संख्या/ Total number of households	बिजली/Electricity				Main source of drinking water and Availability of Drinking Water
		उपलब्ध/Available		अनुपलब्ध/Not available		
		शौचालय उपलब्ध/ Latrine available	शौचालय अनुपलब्ध/ Latrine not available	शौचालय उपलब्ध/ Latrine available	शौचालय अनुपलब्ध/ Latrine not available	
1	2	3	4	5	6	1
<b>जिला - उत्तर कन्नडा 563/District - Uttara Kannada 563</b>						
<b>ग्रामीण/Rural</b>						
<b>बिना ढका कुआँ/Uncovered well</b>						
परिवारों की कुल संख्या	9,120	3,513	4,124	273	1,210	Total number of households
परिसर के अन्दर	3,942	1,923	1,605	94	320	Within premises
परिसर के निकट	3,199	1,005	1,595	110	489	Near premises
दूर	1,979	585	924	69	401	Away
<b>हैंड पम्प/Hand pump</b>						
परिवारों की कुल संख्या	944	304	379	58	203	Total number of households
परिसर के अन्दर	61	28	20	2	11	Within premises
परिसर के निकट	462	150	191	20	101	Near premises
दूर	421	126	168	36	91	Away
<b>ट्यूबवेल/बोरहोल/Tube well/Borehole</b>						
परिवारों की कुल संख्या	1,368	419	624	35	290	Total number of households
परिसर के अन्दर	172	87	61	7	17	Within premises
परिसर के निकट	644	156	349	19	120	Near premises
दूर	552	176	214	9	153	Away
<b>अन्य सभी/All others</b>						
परिवारों की कुल संख्या	548	126	246	33	143	Total number of households
परिसर के अन्दर	0	0	0	0	0	Within premises
परिसर के निकट	252	54	110	21	67	Near premises
दूर	296	72	136	12	76	Away

**ज ज-11 अ.जा.: पेय जल के स्रोत और उनकी स्थिति एवं बिजली तथा शौचालय की उपलब्धता के अनुसार वर्गीकृत अनुसूचित जाति के परिवार**  
**HH-11 SC: SCHEDULED CASTE HOUSEHOLDS CLASSIFIED BY SOURCE AND LOCATION OF DRINKING WATER**  
**AND AVAILABILITY OF ELECTRICITY AND LATRINE**

पेय जल के मुख्य स्रोत और पेय जल की उपलब्धता	परिवारों की कुल संख्या/ Total number of households	बिजली/Electricity				Main source of drinking water and Availability of Drinking Water
		उपलब्ध/Available		अनुपलब्ध/Not available		
		शौचालय उपलब्ध/ Latrine available	शौचालय अनुपलब्ध/ Latrine not available	शौचालय उपलब्ध/ Latrine available	शौचालय अनुपलब्ध/ Latrine not available	
1	2	3	4	5	6	1
<b>जिला - उत्तर कन्नडा 563/District - Uttara Kannada 563</b>						
<b>नगरीय/Urban</b>						
<b>सभी स्रोत/All sources</b>						
परिवारों की कुल संख्या	8,131	5,060	2,376	132	563	Total number of households
परिसर के अन्दर	4,535	3,714	648	54	119	Within premises
परिसर के निकट	2,333	1,013	1,016	49	255	Near premises
दूर	1,263	333	712	29	189	Away
<b>नल का पानी उपचारित स्रोत से/Tap water from treated source</b>						
परिवारों की कुल संख्या	4,306	2,501	1,417	60	328	Total number of households
परिसर के अन्दर	2,504	1,999	415	24	66	Within premises
परिसर के निकट	1,241	394	658	22	167	Near premises
दूर	561	108	344	14	95	Away
<b>नल का पानी अनुपचारित स्रोत से/Tap water from un-treated source</b>						
परिवारों की कुल संख्या	745	490	186	15	54	Total number of households
परिसर के अन्दर	318	280	28	3	7	Within premises
परिसर के निकट	313	180	99	9	25	Near premises
दूर	114	30	59	3	22	Away
<b>ढका हुआ कुआँ/Covered well</b>						
परिवारों की कुल संख्या	163	129	25	2	7	Total number of households
परिसर के अन्दर	138	122	8	2	6	Within premises
परिसर के निकट	3	3	0	0	0	Near premises
दूर	22	4	17	0	1	Away

**ज ज-11 अ.जा.: पेय जल के स्रोत और उनकी स्थिति एवं बिजली तथा शौचालय की उपलब्धता के अनुसार वर्गीकृत अनुसूचित जाति के परिवार**  
**HH-11 SC: SCHEDULED CASTE HOUSEHOLDS CLASSIFIED BY SOURCE AND LOCATION OF DRINKING WATER**  
**AND AVAILABILITY OF ELECTRICITY AND LATRINE**

पेय जल के मुख्य स्रोत और पेय जल की उपलब्धता	परिवारों की कुल संख्या/ Total number of households	बिजली/Electricity				Main source of drinking water and Availability of Drinking Water
		उपलब्ध/Available		अनुपलब्ध/Not available		
		शौचालय उपलब्ध/ Latrine available	शौचालय अनुपलब्ध/ Latrine not available	शौचालय उपलब्ध/ Latrine available	शौचालय अनुपलब्ध/ Latrine not available	
1	2	3	4	5	6	1
<b>जिला - उत्तर कन्नडा 563/District - Uttara Kannada 563</b>						
<b>नगरीय/Urban</b>						
<b>बिना ढका कुआँ/Uncovered well</b>						
परिवारों की कुल संख्या	2,332	1,554	599	45	134	Total number of households
परिसर के अन्दर	1,402	1,171	177	22	32	Within premises
परिसर के निकट	443	215	179	13	36	Near premises
दूर	487	168	243	10	66	Away
<b>हैंड पम्प/Hand pump</b>						
परिवारों की कुल संख्या	135	62	55	5	13	Total number of households
परिसर के अन्दर	59	41	12	2	4	Within premises
परिसर के निकट	53	16	26	3	8	Near premises
दूर	23	5	17	0	1	Away
<b>ट्यूबवेल/बोरहोल/Tube well/Borehole</b>						
परिवारों की कुल संख्या	184	132	35	1	16	Total number of households
परिसर के अन्दर	114	101	8	1	4	Within premises
परिसर के निकट	48	22	17	0	9	Near premises
दूर	22	9	10	0	3	Away
<b>अन्य सभी/All others</b>						
परिवारों की कुल संख्या	266	192	59	4	11	Total number of households
परिसर के अन्दर	0	0	0	0	0	Within premises
परिसर के निकट	232	183	37	2	10	Near premises
दूर	34	9	22	2	1	Away

**ज ज-11 अ.जा.: पेय जल के स्रोत और उनकी स्थिति एवं बिजली तथा शौचालय की उपलब्धता के अनुसार वर्गीकृत अनुसूचित जाति के परिवार**  
**HH-11 SC: SCHEDULED CASTE HOUSEHOLDS CLASSIFIED BY SOURCE AND LOCATION OF DRINKING WATER**  
**AND AVAILABILITY OF ELECTRICITY AND LATRINE**

पेय जल के मुख्य स्रोत और पेय जल की उपलब्धता	परिवारों की कुल संख्या/ Total number of households	बिजली/Electricity				Main source of drinking water and Availability of Drinking Water
		उपलब्ध/Available		अनुपलब्ध/Not available		
		शौचालय उपलब्ध/ Latrine available	शौचालय अनुपलब्ध/ Latrine not available	शौचालय उपलब्ध/ Latrine available	शौचालय अनुपलब्ध/ Latrine not available	
1	2	3	4	5	6	1
<b>जिला - हवेली 564/District - Haveri 564</b>						
<b>योग/Total</b>						
<b>सभी स्रोत/All sources</b>						
परिवारों की कुल संख्या	43,006	7,054	29,831	480	5,641	Total number of households
परिसर के अन्दर	6,867	3,404	2,964	118	381	Within premises
परिसर के निकट	25,211	2,808	18,796	206	3,401	Near premises
दूर	10,928	842	8,071	156	1,859	Away
<b>नल का पानी उपचारित स्रोत से/Tap water from treated source</b>						
परिवारों की कुल संख्या	10,984	3,033	6,564	132	1,255	Total number of households
परिसर के अन्दर	3,216	1,997	1,064	38	117	Within premises
परिसर के निकट	5,581	847	3,907	58	769	Near premises
दूर	2,187	189	1,593	36	369	Away
<b>नल का पानी अनुपचारित स्रोत से/Tap water from un-treated source</b>						
परिवारों की कुल संख्या	20,636	2,737	15,118	172	2,609	Total number of households
परिसर के अन्दर	2,827	1,089	1,493	46	199	Within premises
परिसर के निकट	13,561	1,360	10,369	105	1,727	Near premises
दूर	4,248	288	3,256	21	683	Away
<b>ढका हुआ कुआँ/Covered well</b>						
परिवारों की कुल संख्या	474	47	337	18	72	Total number of households
परिसर के अन्दर	58	8	26	16	8	Within premises
परिसर के निकट	102	18	57	1	26	Near premises
दूर	314	21	254	1	38	Away



**ज ज-11 अ.जा.: पेय जल के स्रोत और उनकी स्थिति एवं बिजली तथा शौचालय की उपलब्धता के अनुसार वर्गीकृत अनुसूचित जाति के परिवार**  
**HH-11 SC: SCHEDULED CASTE HOUSEHOLDS CLASSIFIED BY SOURCE AND LOCATION OF DRINKING WATER**  
**AND AVAILABILITY OF ELECTRICITY AND LATRINE**

पेय जल के मुख्य स्रोत और पेय जल की उपलब्धता	परिवारों की कुल संख्या/ Total number of households	बिजली/Electricity				Main source of drinking water and Availability of Drinking Water
		उपलब्ध/Available		अनुपलब्ध/Not available		
		शौचालय उपलब्ध/ Latrine available	शौचालय अनुपलब्ध/ Latrine not available	शौचालय उपलब्ध/ Latrine available	शौचालय अनुपलब्ध/ Latrine not available	
1	2	3	4	5	6	1
<b>जिला - हवेली 564/District - Haveri 564</b>						
<b>योग/Total</b>						
<b>बिना ढका कुआँ/Uncovered well</b>						
परिवारों की कुल संख्या	207	24	168	0	15	Total number of households
परिसर के अन्दर	7	3	3	0	1	Within premises
परिसर के निकट	100	14	76	0	10	Near premises
दूर	100	7	89	0	4	Away
<b>हैंड पम्प/Hand pump</b>						
परिवारों की कुल संख्या	1,443	156	993	14	280	Total number of households
परिसर के अन्दर	104	6	72	4	22	Within premises
परिसर के निकट	676	92	439	4	141	Near premises
दूर	663	58	482	6	117	Away
<b>ट्यूबवेल/बोरहोल/Tube well/Borehole</b>						
परिवारों की कुल संख्या	8,554	951	6,265	133	1,205	Total number of households
परिसर के अन्दर	655	301	306	14	34	Within premises
परिसर के निकट	4,895	420	3,788	34	653	Near premises
दूर	3,004	230	2,171	85	518	Away
<b>अन्य सभी/All others</b>						
परिवारों की कुल संख्या	708	106	386	11	205	Total number of households
परिसर के अन्दर	0	0	0	0	0	Within premises
परिसर के निकट	296	57	160	4	75	Near premises
दूर	412	49	226	7	130	Away

**ज ज-11 अ.जा.: पेय जल के स्रोत और उनकी स्थिति एवं बिजली तथा शौचालय की उपलब्धता के अनुसार वर्गीकृत अनुसूचित जाति के परिवार**  
**HH-11 SC: SCHEDULED CASTE HOUSEHOLDS CLASSIFIED BY SOURCE AND LOCATION OF DRINKING WATER**  
**AND AVAILABILITY OF ELECTRICITY AND LATRINE**

पेय जल के मुख्य स्रोत और पेय जल की उपलब्धता	परिवारों की कुल संख्या/ Total number of households	बिजली/Electricity				Main source of drinking water and Availability of Drinking Water
		उपलब्ध/Available		अनुपलब्ध/Not available		
		शौचालय उपलब्ध/ Latrine available	शौचालय अनुपलब्ध/ Latrine not available	शौचालय उपलब्ध/ Latrine available	शौचालय अनुपलब्ध/ Latrine not available	
1	2	3	4	5	6	1
<b>जिला - हवेली 564/District - Haveri 564</b>						
<b>ग्रामीण/Rural</b>						
<b>सभी स्रोत/All sources</b>						
परिवारों की कुल संख्या	37,029	4,211	27,599	402	4,817	Total number of households
परिसर के अन्दर	4,321	1,362	2,553	95	311	Within premises
परिसर के निकट	22,985	2,226	17,578	181	3,000	Near premises
दूर	9,723	623	7,468	126	1,506	Away
<b>नल का पानी उपचारित स्रोत से/Tap water from treated source</b>						
परिवारों की कुल संख्या	7,461	1,090	5,367	97	907	Total number of households
परिसर के अन्दर	1,389	465	805	23	96	Within premises
परिसर के निकट	4,271	509	3,176	46	540	Near premises
दूर	1,801	116	1,386	28	271	Away
<b>नल का पानी अनुपचारित स्रोत से/Tap water from un-treated source</b>						
परिवारों की कुल संख्या	19,327	2,170	14,598	151	2,408	Total number of households
परिसर के अन्दर	2,287	722	1,366	40	159	Within premises
परिसर के निकट	13,170	1,222	10,195	96	1,657	Near premises
दूर	3,870	226	3,037	15	592	Away
<b>ढका हुआ कुआँ/Covered well</b>						
परिवारों की कुल संख्या	391	27	292	17	55	Total number of households
परिसर के अन्दर	50	5	24	15	6	Within premises
परिसर के निकट	38	6	20	1	11	Near premises
दूर	303	16	248	1	38	Away

**ज ज-11 अ.जा.: पेय जल के स्रोत और उनकी स्थिति एवं बिजली तथा शौचालय की उपलब्धता के अनुसार वर्गीकृत अनुसूचित जाति के परिवार**  
**HH-11 SC: SCHEDULED CASTE HOUSEHOLDS CLASSIFIED BY SOURCE AND LOCATION OF DRINKING WATER**  
**AND AVAILABILITY OF ELECTRICITY AND LATRINE**

पेय जल के मुख्य स्रोत और पेय जल की उपलब्धता	परिवारों की कुल संख्या/ Total number of households	बिजली/Electricity				Main source of drinking water and Availability of Drinking Water
		उपलब्ध/Available		अनुपलब्ध/Not available		
		शौचालय उपलब्ध/ Latrine available	शौचालय अनुपलब्ध/ Latrine not available	शौचालय उपलब्ध/ Latrine available	शौचालय अनुपलब्ध/ Latrine not available	
1	2	3	4	5	6	1
<b>जिला - हवेली 564/District - Haveri 564</b>						
<b>ग्रामीण/Rural</b>						
<b>बिना ढका कुआँ/Uncovered well</b>						
परिवारों की कुल संख्या	189	18	156	0	15	Total number of households
परिसर के अन्दर	4	0	3	0	1	Within premises
परिसर के निकट	96	13	73	0	10	Near premises
दूर	89	5	80	0	4	Away
<b>हैंड पम्प/Hand pump</b>						
परिवारों की कुल संख्या	1,347	128	943	12	264	Total number of households
परिसर के अन्दर	103	6	72	4	21	Within premises
परिसर के निकट	641	82	417	4	138	Near premises
दूर	603	40	454	4	105	Away
<b>ट्यूबवेल/बोरहोल/Tube well/Borehole</b>						
परिवारों की कुल संख्या	7,907	749	5,974	117	1,067	Total number of households
परिसर के अन्दर	488	164	283	13	28	Within premises
परिसर के निकट	4,602	376	3,588	31	607	Near premises
दूर	2,817	209	2,103	73	432	Away
<b>अन्य सभी/All others</b>						
परिवारों की कुल संख्या	407	29	269	8	101	Total number of households
परिसर के अन्दर	0	0	0	0	0	Within premises
परिसर के निकट	167	18	109	3	37	Near premises
दूर	240	11	160	5	64	Away

**ज ज-11 अ.जा.: पेय जल के स्रोत और उनकी स्थिति एवं बिजली तथा शौचालय की उपलब्धता के अनुसार वर्गीकृत अनुसूचित जाति के परिवार**  
**HH-11 SC: SCHEDULED CASTE HOUSEHOLDS CLASSIFIED BY SOURCE AND LOCATION OF DRINKING WATER**  
**AND AVAILABILITY OF ELECTRICITY AND LATRINE**

पेय जल के मुख्य स्रोत और पेय जल की उपलब्धता	परिवारों की कुल संख्या/ Total number of households	बिजली/Electricity				Main source of drinking water and Availability of Drinking Water
		उपलब्ध/Available		अनुपलब्ध/Not available		
		शौचालय उपलब्ध/ Latrine available	शौचालय अनुपलब्ध/ Latrine not available	शौचालय उपलब्ध/ Latrine available	शौचालय अनुपलब्ध/ Latrine not available	
1	2	3	4	5	6	1
<b>जिला - हवेली 564/District - Haveri 564</b>						
<b>नगरीय/Urban</b>						
<b>सभी स्रोत/All sources</b>						
परिवारों की कुल संख्या	5,977	2,843	2,232	78	824	Total number of households
परिसर के अन्दर	2,546	2,042	411	23	70	Within premises
परिसर के निकट	2,226	582	1,218	25	401	Near premises
दूर	1,205	219	603	30	353	Away
<b>नल का पानी उपचारित स्रोत से/Tap water from treated source</b>						
परिवारों की कुल संख्या	3,523	1,943	1,197	35	348	Total number of households
परिसर के अन्दर	1,827	1,532	259	15	21	Within premises
परिसर के निकट	1,310	338	731	12	229	Near premises
दूर	386	73	207	8	98	Away
<b>नल का पानी अनुपचारित स्रोत से/Tap water from un-treated source</b>						
परिवारों की कुल संख्या	1,309	567	520	21	201	Total number of households
परिसर के अन्दर	540	367	127	6	40	Within premises
परिसर के निकट	391	138	174	9	70	Near premises
दूर	378	62	219	6	91	Away
<b>ढका हुआ कुआँ/Covered well</b>						
परिवारों की कुल संख्या	83	20	45	1	17	Total number of households
परिसर के अन्दर	8	3	2	1	2	Within premises
परिसर के निकट	64	12	37	0	15	Near premises
दूर	11	5	6	0	0	Away

**ज ज-11 अ.जा.: पेय जल के स्रोत और उनकी स्थिति एवं बिजली तथा शौचालय की उपलब्धता के अनुसार वर्गीकृत अनुसूचित जाति के परिवार**  
**HH-11 SC: SCHEDULED CASTE HOUSEHOLDS CLASSIFIED BY SOURCE AND LOCATION OF DRINKING WATER**  
**AND AVAILABILITY OF ELECTRICITY AND LATRINE**

पेय जल के मुख्य स्रोत और पेय जल की उपलब्धता	परिवारों की कुल संख्या/ Total number of households	बिजली/Electricity				मुख्य स्रोत और उपलब्धता के अनुसार वर्गीकृत अनुसूचित जाति के परिवार Main source of drinking water and Availability of Drinking Water
		उपलब्ध/Available		अनुपलब्ध/Not available		
		शौचालय उपलब्ध/ Latrine available	शौचालय अनुपलब्ध/ Latrine not available	शौचालय उपलब्ध/ Latrine available	शौचालय अनुपलब्ध/ Latrine not available	
1	2	3	4	5	6	1
<b>जिला - हवेली 564/District - Haveri 564</b>						
<b>नगरीय/Urban</b>						
<b>बिना ढका कुआँ/Uncovered well</b>						
परिवारों की कुल संख्या	18	6	12	0	0	Total number of households
परिसर के अन्दर	3	3	0	0	0	Within premises
परिसर के निकट	4	1	3	0	0	Near premises
दूर	11	2	9	0	0	Away
<b>हैंड पम्प/Hand pump</b>						
परिवारों की कुल संख्या	96	28	50	2	16	Total number of households
परिसर के अन्दर	1	0	0	0	1	Within premises
परिसर के निकट	35	10	22	0	3	Near premises
दूर	60	18	28	2	12	Away
<b>ट्यूबवेल/बोरहोल/Tube well/Borehole</b>						
परिवारों की कुल संख्या	647	202	291	16	138	Total number of households
परिसर के अन्दर	167	137	23	1	6	Within premises
परिसर के निकट	293	44	200	3	46	Near premises
दूर	187	21	68	12	86	Away
<b>अन्य सभी/All others</b>						
परिवारों की कुल संख्या	301	77	117	3	104	Total number of households
परिसर के अन्दर	0	0	0	0	0	Within premises
परिसर के निकट	129	39	51	1	38	Near premises
दूर	172	38	66	2	66	Away

**ज ज-11 अ.जा.: पेय जल के स्रोत और उनकी स्थिति एवं बिजली तथा शौचालय की उपलब्धता के अनुसार वर्गीकृत अनुसूचित जाति के परिवार**  
**HH-11 SC: SCHEDULED CASTE HOUSEHOLDS CLASSIFIED BY SOURCE AND LOCATION OF DRINKING WATER**  
**AND AVAILABILITY OF ELECTRICITY AND LATRINE**

पेय जल के मुख्य स्रोत और पेय जल की उपलब्धता	परिवारों की कुल संख्या/ Total number of households	बिजली/Electricity				Main source of drinking water and Availability of Drinking Water
		उपलब्ध/Available		अनुपलब्ध/Not available		
		शौचालय उपलब्ध/ Latrine available	शौचालय अनुपलब्ध/ Latrine not available	शौचालय उपलब्ध/ Latrine available	शौचालय अनुपलब्ध/ Latrine not available	
1	2	3	4	5	6	1
<b>जिला - बल्लारी 565/District - Bellary 565</b>						
<b>योग/Total</b>						
<b>सभी स्रोत/All sources</b>						
परिवारों की कुल संख्या	91,406	14,488	65,815	460	10,643	Total number of households
परिसर के अन्दर	17,530	9,606	7,204	132	588	Within premises
परिसर के निकट	47,143	3,595	37,820	211	5,517	Near premises
दूर	26,733	1,287	20,791	117	4,538	Away
<b>नल का पानी उपचारित स्रोत से/Tap water from treated source</b>						
परिवारों की कुल संख्या	37,062	11,303	22,786	204	2,769	Total number of households
परिसर के अन्दर	12,945	8,402	4,187	67	289	Within premises
परिसर के निकट	16,235	2,316	12,477	103	1,339	Near premises
दूर	7,882	585	6,122	34	1,141	Away
<b>नल का पानी अनुपचारित स्रोत से/Tap water from un-treated source</b>						
परिवारों की कुल संख्या	34,264	2,089	27,023	153	4,999	Total number of households
परिसर के अन्दर	3,532	865	2,410	43	214	Within premises
परिसर के निकट	19,959	903	16,266	60	2,730	Near premises
दूर	10,773	321	8,347	50	2,055	Away
<b>ढका हुआ कुआँ/Covered well</b>						
परिवारों की कुल संख्या	200	26	113	15	46	Total number of households
परिसर के अन्दर	64	18	19	12	15	Within premises
परिसर के निकट	65	2	47	3	13	Near premises
दूर	71	6	47	0	18	Away

**ज ज-11 अ.जा.: पेय जल के स्रोत और उनकी स्थिति एवं बिजली तथा शौचालय की उपलब्धता के अनुसार वर्गीकृत अनुसूचित जाति के परिवार**  
**HH-11 SC: SCHEDULED CASTE HOUSEHOLDS CLASSIFIED BY SOURCE AND LOCATION OF DRINKING WATER**  
**AND AVAILABILITY OF ELECTRICITY AND LATRINE**

पेय जल के मुख्य स्रोत और पेय जल की उपलब्धता	परिवारों की कुल संख्या/ Total number of households	बिजली/Electricity				मुख्य स्रोत और उपलब्धता के अनुसार वर्गीकृत अनुसूचित जाति के परिवार Main source of drinking water and Availability of Drinking Water
		उपलब्ध/Available		अनुपलब्ध/Not available		
		शौचालय उपलब्ध/ Latrine available	शौचालय अनुपलब्ध/ Latrine not available	शौचालय उपलब्ध/ Latrine available	शौचालय अनुपलब्ध/ Latrine not available	
1	2	3	4	5	6	1
<b>जिला - बल्लारी 565/District - Bellary 565</b>						
<b>योग/Total</b>						
<b>बिना ढका कुआँ/Uncovered well</b>						
परिवारों की कुल संख्या	801	25	673	2	101	Total number of households
परिसर के अन्दर	19	5	13	0	1	Within premises
परिसर के निकट	438	8	372	1	57	Near premises
दूर	344	12	288	1	43	Away
<b>हैंड पम्प/Hand pump</b>						
परिवारों की कुल संख्या	3,962	277	2,952	8	725	Total number of households
परिसर के अन्दर	106	59	40	2	5	Within premises
परिसर के निकट	2,048	61	1,642	5	340	Near premises
दूर	1,808	157	1,270	1	380	Away
<b>ट्यूबवेल/बोरहोल/Tube well/Borehole</b>						
परिवारों की कुल संख्या	12,231	648	9,944	66	1,573	Total number of households
परिसर के अन्दर	864	257	535	8	64	Within premises
परिसर के निकट	7,438	250	6,230	34	924	Near premises
दूर	3,929	141	3,179	24	585	Away
<b>अन्य सभी/All others</b>						
परिवारों की कुल संख्या	2,886	120	2,324	12	430	Total number of households
परिसर के अन्दर	0	0	0	0	0	Within premises
परिसर के निकट	960	55	786	5	114	Near premises
दूर	1,926	65	1,538	7	316	Away

**ज ज-11 अ.जा.: पेय जल के स्रोत और उनकी स्थिति एवं बिजली तथा शौचालय की उपलब्धता के अनुसार वर्गीकृत अनुसूचित जाति के परिवार**  
**HH-11 SC: SCHEDULED CASTE HOUSEHOLDS CLASSIFIED BY SOURCE AND LOCATION OF DRINKING WATER**  
**AND AVAILABILITY OF ELECTRICITY AND LATRINE**

पेय जल के मुख्य स्रोत और पेय जल की उपलब्धता	परिवारों की कुल संख्या/ Total number of households	बिजली/Electricity				Main source of drinking water and Availability of Drinking Water
		उपलब्ध/Available		अनुपलब्ध/Not available		
		शौचालय उपलब्ध/ Latrine available	शौचालय अनुपलब्ध/ Latrine not available	शौचालय उपलब्ध/ Latrine available	शौचालय अनुपलब्ध/ Latrine not available	
1	2	3	4	5	6	1
<b>जिला - बल्लारी 565/District - Bellary 565</b>						
<b>ग्रामीण/Rural</b>						
<b>सभी स्रोत/All sources</b>						
परिवारों की कुल संख्या	63,035	2,939	51,500	240	8,356	Total number of households
परिसर के अन्दर	6,476	1,264	4,766	53	393	Within premises
परिसर के निकट	35,129	1,134	29,559	113	4,323	Near premises
दूर	21,430	541	17,175	74	3,640	Away
<b>नल का पानी उपचारित स्रोत से/Tap water from treated source</b>						
परिवारों की कुल संख्या	14,733	1,220	11,978	67	1,468	Total number of households
परिसर के अन्दर	2,780	676	1,963	12	129	Within premises
परिसर के निकट	7,139	367	6,090	36	646	Near premises
दूर	4,814	177	3,925	19	693	Away
<b>नल का पानी अनुपचारित स्रोत से/Tap water from un-treated source</b>						
परिवारों की कुल संख्या	30,106	1,227	24,506	88	4,285	Total number of households
परिसर के अन्दर	2,932	491	2,231	24	186	Within premises
परिसर के निकट	17,602	522	14,748	35	2,297	Near premises
दूर	9,572	214	7,527	29	1,802	Away
<b>ढका हुआ कुआँ/Covered well</b>						
परिवारों की कुल संख्या	161	10	99	10	42	Total number of households
परिसर के अन्दर	44	5	17	9	13	Within premises
परिसर के निकट	53	0	39	1	13	Near premises
दूर	64	5	43	0	16	Away



**ज ज-11 अ.जा.: पेय जल के स्रोत और उनकी स्थिति एवं बिजली तथा शौचालय की उपलब्धता के अनुसार वर्गीकृत अनुसूचित जाति के परिवार**  
**HH-11 SC: SCHEDULED CASTE HOUSEHOLDS CLASSIFIED BY SOURCE AND LOCATION OF DRINKING WATER**  
**AND AVAILABILITY OF ELECTRICITY AND LATRINE**

पेय जल के मुख्य स्रोत और पेय जल की उपलब्धता	परिवारों की कुल संख्या/ Total number of households	बिजली/Electricity				Main source of drinking water and Availability of Drinking Water
		उपलब्ध/Available		अनुपलब्ध/Not available		
		शौचालय उपलब्ध/ Latrine available	शौचालय अनुपलब्ध/ Latrine not available	शौचालय उपलब्ध/ Latrine available	शौचालय अनुपलब्ध/ Latrine not available	
1	2	3	4	5	6	1
<b>जिला - बल्लारी 565/District - Bellary 565</b>						
<b>ग्रामीण/Rural</b>						
<b>बिना ढका कुआँ/Uncovered well</b>						
परिवारों की कुल संख्या	767	13	654	2	98	Total number of households
परिसर के अन्दर	14	1	12	0	1	Within premises
परिसर के निकट	431	4	369	1	57	Near premises
दूर	322	8	273	1	40	Away
<b>हैंड पम्प/Hand pump</b>						
परिवारों की कुल संख्या	3,336	68	2,609	5	654	Total number of households
परिसर के अन्दर	42	2	35	1	4	Within premises
परिसर के निकट	1,799	40	1,433	4	322	Near premises
दूर	1,495	26	1,141	0	328	Away
<b>ट्यूबवेल/बोरहोल/Tube well/Borehole</b>						
परिवारों की कुल संख्या	11,538	344	9,624	61	1,509	Total number of households
परिसर के अन्दर	664	89	508	7	60	Within premises
परिसर के निकट	7,281	182	6,150	32	917	Near premises
दूर	3,593	73	2,966	22	532	Away
<b>अन्य सभी/All others</b>						
परिवारों की कुल संख्या	2,394	57	2,030	7	300	Total number of households
परिसर के अन्दर	0	0	0	0	0	Within premises
परिसर के निकट	824	19	730	4	71	Near premises
दूर	1,570	38	1,300	3	229	Away

**ज ज-11 अ.जा.: पेय जल के स्रोत और उनकी स्थिति एवं बिजली तथा शौचालय की उपलब्धता के अनुसार वर्गीकृत अनुसूचित जाति के परिवार**  
**HH-11 SC: SCHEDULED CASTE HOUSEHOLDS CLASSIFIED BY SOURCE AND LOCATION OF DRINKING WATER**  
**AND AVAILABILITY OF ELECTRICITY AND LATRINE**

पेय जल के मुख्य स्रोत और पेय जल की उपलब्धता	परिवारों की कुल संख्या/ Total number of households	बिजली/Electricity				Main source of drinking water and Availability of Drinking Water
		उपलब्ध/Available		अनुपलब्ध/Not available		
		शौचालय उपलब्ध/ Latrine available	शौचालय अनुपलब्ध/ Latrine not available	शौचालय उपलब्ध/ Latrine available	शौचालय अनुपलब्ध/ Latrine not available	
1	2	3	4	5	6	1
<b>जिला - बल्लारी 565/District - Bellary 565</b>						
<b>नगरीय/Urban</b>						
<b>सभी स्रोत/All sources</b>						
परिवारों की कुल संख्या	28,371	11,549	14,315	220	2,287	Total number of households
परिसर के अन्दर	11,054	8,342	2,438	79	195	Within premises
परिसर के निकट	12,014	2,461	8,261	98	1,194	Near premises
दूर	5,303	746	3,616	43	898	Away
<b>नल का पानी उपचारित स्रोत से/Tap water from treated source</b>						
परिवारों की कुल संख्या	22,329	10,083	10,808	137	1,301	Total number of households
परिसर के अन्दर	10,165	7,726	2,224	55	160	Within premises
परिसर के निकट	9,096	1,949	6,387	67	693	Near premises
दूर	3,068	408	2,197	15	448	Away
<b>नल का पानी अनुपचारित स्रोत से/Tap water from un-treated source</b>						
परिवारों की कुल संख्या	4,158	862	2,517	65	714	Total number of households
परिसर के अन्दर	600	374	179	19	28	Within premises
परिसर के निकट	2,357	381	1,518	25	433	Near premises
दूर	1,201	107	820	21	253	Away
<b>ढका हुआ कुआँ/Covered well</b>						
परिवारों की कुल संख्या	39	16	14	5	4	Total number of households
परिसर के अन्दर	20	13	2	3	2	Within premises
परिसर के निकट	12	2	8	2	0	Near premises
दूर	7	1	4	0	2	Away

**ज ज-11 अ.जा.: पेय जल के स्रोत और उनकी स्थिति एवं बिजली तथा शौचालय की उपलब्धता के अनुसार वर्गीकृत अनुसूचित जाति के परिवार**  
**HH-11 SC: SCHEDULED CASTE HOUSEHOLDS CLASSIFIED BY SOURCE AND LOCATION OF DRINKING WATER**  
**AND AVAILABILITY OF ELECTRICITY AND LATRINE**

पेय जल के मुख्य स्रोत और पेय जल की उपलब्धता	परिवारों की कुल संख्या/ Total number of households	बिजली/Electricity				Main source of drinking water and Availability of Drinking Water
		उपलब्ध/Available		अनुपलब्ध/Not available		
		शौचालय उपलब्ध/ Latrine available	शौचालय अनुपलब्ध/ Latrine not available	शौचालय उपलब्ध/ Latrine available	शौचालय अनुपलब्ध/ Latrine not available	
1	2	3	4	5	6	1
<b>जिला - बल्लारी 565/District - Bellary 565</b>						
<b>नगरीय/Urban</b>						
<b>बिना ढका कुआँ/Uncovered well</b>						
परिवारों की कुल संख्या	34	12	19	0	3	Total number of households
परिसर के अन्दर	5	4	1	0	0	Within premises
परिसर के निकट	7	4	3	0	0	Near premises
दूर	22	4	15	0	3	Away
<b>हैंड पम्प/Hand pump</b>						
परिवारों की कुल संख्या	626	209	343	3	71	Total number of households
परिसर के अन्दर	64	57	5	1	1	Within premises
परिसर के निकट	249	21	209	1	18	Near premises
दूर	313	131	129	1	52	Away
<b>ट्यूबवेल/बोरहोल/Tube well/Borehole</b>						
परिवारों की कुल संख्या	693	304	320	5	64	Total number of households
परिसर के अन्दर	200	168	27	1	4	Within premises
परिसर के निकट	157	68	80	2	7	Near premises
दूर	336	68	213	2	53	Away
<b>अन्य सभी/All others</b>						
परिवारों की कुल संख्या	492	63	294	5	130	Total number of households
परिसर के अन्दर	0	0	0	0	0	Within premises
परिसर के निकट	136	36	56	1	43	Near premises
दूर	356	27	238	4	87	Away

**ज ज-11 अ.जा.: पेय जल के स्रोत और उनकी स्थिति एवं बिजली तथा शौचालय की उपलब्धता के अनुसार वर्गीकृत अनुसूचित जाति के परिवार**  
**HH-11 SC: SCHEDULED CASTE HOUSEHOLDS CLASSIFIED BY SOURCE AND LOCATION OF DRINKING WATER**  
**AND AVAILABILITY OF ELECTRICITY AND LATRINE**

पेय जल के मुख्य स्रोत और पेय जल की उपलब्धता	परिवारों की कुल संख्या/ Total number of households	बिजली/Electricity				Main source of drinking water and Availability of Drinking Water
		उपलब्ध/Available		अनुपलब्ध/Not available		
		शौचालय उपलब्ध/ Latrine available	शौचालय अनुपलब्ध/ Latrine not available	शौचालय उपलब्ध/ Latrine available	शौचालय अनुपलब्ध/ Latrine not available	
1	2	3	4	5	6	1
<b>जिला - चित्रदुर्गा 566/District - Chitradurga 566</b>						
<b>योग/Total</b>						
<b>सभी स्रोत/All sources</b>						
परिवारों की कुल संख्या	80,236	11,581	52,023	2,846	13,786	Total number of households
परिसर के अन्दर	12,929	5,644	5,335	747	1,203	Within premises
परिसर के निकट	45,889	4,496	31,964	1,629	7,800	Near premises
दूर	21,418	1,441	14,724	470	4,783	Away
<b>नल का पानी उपचारित स्रोत से/Tap water from treated source</b>						
परिवारों की कुल संख्या	22,685	6,255	11,406	1,745	3,279	Total number of households
परिसर के अन्दर	6,622	3,866	1,869	472	415	Within premises
परिसर के निकट	11,622	1,953	6,791	1,027	1,851	Near premises
दूर	4,441	436	2,746	246	1,013	Away
<b>नल का पानी अनुपचारित स्रोत से/Tap water from un-treated source</b>						
परिवारों की कुल संख्या	28,996	3,036	20,114	714	5,132	Total number of households
परिसर के अन्दर	3,580	1,174	1,795	200	411	Within premises
परिसर के निकट	18,394	1,520	13,263	419	3,192	Near premises
दूर	7,022	342	5,056	95	1,529	Away
<b>ढका हुआ कुआँ/Covered well</b>						
परिवारों की कुल संख्या	1,102	116	572	134	280	Total number of households
परिसर के अन्दर	205	36	50	57	62	Within premises
परिसर के निकट	415	44	210	55	106	Near premises
दूर	482	36	312	22	112	Away

**ज ज-11 अ.जा.: पेय जल के स्रोत और उनकी स्थिति एवं बिजली तथा शौचालय की उपलब्धता के अनुसार वर्गीकृत अनुसूचित जाति के परिवार**  
**HH-11 SC: SCHEDULED CASTE HOUSEHOLDS CLASSIFIED BY SOURCE AND LOCATION OF DRINKING WATER**  
**AND AVAILABILITY OF ELECTRICITY AND LATRINE**

पेय जल के मुख्य स्रोत और पेय जल की उपलब्धता	परिवारों की कुल संख्या/ Total number of households	बिजली/Electricity				Main source of drinking water and Availability of Drinking Water
		उपलब्ध/Available		अनुपलब्ध/Not available		
		शौचालय उपलब्ध/ Latrine available	शौचालय अनुपलब्ध/ Latrine not available	शौचालय उपलब्ध/ Latrine available	शौचालय अनुपलब्ध/ Latrine not available	
1	2	3	4	5	6	1
<b>जिला - चित्रदुर्गा 566/District - Chitradurga 566</b>						
<b>योग/Total</b>						
<b>बिना ढका कुआँ/Uncovered well</b>						
परिवारों की कुल संख्या	216	7	136	13	60	Total number of households
परिसर के अन्दर	19	2	5	3	9	Within premises
परिसर के निकट	127	5	95	8	19	Near premises
दूर	70	0	36	2	32	Away
<b>हैंड पम्प/Hand pump</b>						
परिवारों की कुल संख्या	6,192	354	4,299	45	1,494	Total number of households
परिसर के अन्दर	414	18	311	1	84	Within premises
परिसर के निकट	3,214	160	2,308	16	730	Near premises
दूर	2,564	176	1,680	28	680	Away
<b>ट्यूबवेल/बोरहोल/Tube well/Borehole</b>						
परिवारों की कुल संख्या	20,379	1,673	15,136	123	3,447	Total number of households
परिसर के अन्दर	2,089	548	1,305	14	222	Within premises
परिसर के निकट	11,736	697	9,133	47	1,859	Near premises
दूर	6,554	428	4,698	62	1,366	Away
<b>अन्य सभी/All others</b>						
परिवारों की कुल संख्या	666	140	360	72	94	Total number of households
परिसर के अन्दर	0	0	0	0	0	Within premises
परिसर के निकट	381	117	164	57	43	Near premises
दूर	285	23	196	15	51	Away

**ज ज-11 अ.जा.: पेय जल के स्रोत और उनकी स्थिति एवं बिजली तथा शौचालय की उपलब्धता के अनुसार वर्गीकृत अनुसूचित जाति के परिवार**  
**HH-11 SC: SCHEDULED CASTE HOUSEHOLDS CLASSIFIED BY SOURCE AND LOCATION OF DRINKING WATER**  
**AND AVAILABILITY OF ELECTRICITY AND LATRINE**

पेय जल के मुख्य स्रोत और पेय जल की उपलब्धता	परिवारों की कुल संख्या/ Total number of households	बिजली/Electricity				Main source of drinking water and Availability of Drinking Water
		उपलब्ध/Available		अनुपलब्ध/Not available		
		शौचालय उपलब्ध/ Latrine available	शौचालय अनुपलब्ध/ Latrine not available	शौचालय उपलब्ध/ Latrine available	शौचालय अनुपलब्ध/ Latrine not available	
1	2	3	4	5	6	1
<b>जिला - चित्रदुर्गा 566/District - Chitradurga 566</b>						
<b>ग्रामीण/Rural</b>						
<b>सभी स्रोत/All sources</b>						
परिवारों की कुल संख्या	68,694	5,545	48,400	2,504	12,245	Total number of households
परिसर के अन्दर	8,002	1,735	4,707	569	991	Within premises
परिसर के निकट	41,186	2,730	29,910	1,512	7,034	Near premises
दूर	19,506	1,080	13,783	423	4,220	Away
<b>नल का पानी उपचारित स्रोत से/Tap water from treated source</b>						
परिवारों की कुल संख्या	15,068	1,846	9,345	1,507	2,370	Total number of households
परिसर के अन्दर	2,786	821	1,382	330	253	Within premises
परिसर के निकट	8,634	761	5,573	947	1,353	Near premises
दूर	3,648	264	2,390	230	764	Away
<b>नल का पानी अनुपचारित स्रोत से/Tap water from un-treated source</b>						
परिवारों की कुल संख्या	26,829	2,069	19,260	650	4,850	Total number of households
परिसर के अन्दर	2,833	618	1,674	168	373	Within premises
परिसर के निकट	17,329	1,155	12,746	400	3,028	Near premises
दूर	6,667	296	4,840	82	1,449	Away
<b>ढका हुआ कुआँ/Covered well</b>						
परिवारों की कुल संख्या	1,055	98	552	129	276	Total number of households
परिसर के अन्दर	185	20	50	53	62	Within premises
परिसर के निकट	407	44	204	54	105	Near premises
दूर	463	34	298	22	109	Away

**ज ज-11 अ.जा.: पेय जल के स्रोत और उनकी स्थिति एवं बिजली तथा शौचालय की उपलब्धता के अनुसार वर्गीकृत अनुसूचित जाति के परिवार**  
**HH-11 SC: SCHEDULED CASTE HOUSEHOLDS CLASSIFIED BY SOURCE AND LOCATION OF DRINKING WATER**  
**AND AVAILABILITY OF ELECTRICITY AND LATRINE**

पेय जल के मुख्य स्रोत और पेय जल की उपलब्धता	परिवारों की कुल संख्या/ Total number of households	बिजली/Electricity				Main source of drinking water and Availability of Drinking Water
		उपलब्ध/Available		अनुपलब्ध/Not available		
		शौचालय उपलब्ध/ Latrine available	शौचालय अनुपलब्ध/ Latrine not available	शौचालय उपलब्ध/ Latrine available	शौचालय अनुपलब्ध/ Latrine not available	
1	2	3	4	5	6	1
<b>जिला - चित्रदुर्गा 566/District - Chitradurga 566</b>						
<b>ग्रामीण/Rural</b>						
<b>बिना ढका कुआँ/Uncovered well</b>						
परिवारों की कुल संख्या	206	7	132	12	55	Total number of households
परिसर के अन्दर	19	2	5	3	9	Within premises
परिसर के निकट	121	5	94	8	14	Near premises
दूर	66	0	33	1	32	Away
<b>हैंड पम्प/Hand pump</b>						
परिवारों की कुल संख्या	5,811	295	4,110	43	1,363	Total number of households
परिसर के अन्दर	394	13	305	1	75	Within premises
परिसर के निकट	3,108	135	2,242	15	716	Near premises
दूर	2,309	147	1,563	27	572	Away
<b>ट्यूबवेल/बोरहोल/Tube well/Borehole</b>						
परिवारों की कुल संख्या	19,276	1,193	14,722	103	3,258	Total number of households
परिसर के अन्दर	1,785	261	1,291	14	219	Within premises
परिसर के निकट	11,338	601	8,919	38	1,780	Near premises
दूर	6,153	331	4,512	51	1,259	Away
<b>अन्य सभी/All others</b>						
परिवारों की कुल संख्या	449	37	279	60	73	Total number of households
परिसर के अन्दर	0	0	0	0	0	Within premises
परिसर के निकट	249	29	132	50	38	Near premises
दूर	200	8	147	10	35	Away

**ज ज-11 अ.जा.: पेय जल के स्रोत और उनकी स्थिति एवं बिजली तथा शौचालय की उपलब्धता के अनुसार वर्गीकृत अनुसूचित जाति के परिवार**  
**HH-11 SC: SCHEDULED CASTE HOUSEHOLDS CLASSIFIED BY SOURCE AND LOCATION OF DRINKING WATER**  
**AND AVAILABILITY OF ELECTRICITY AND LATRINE**

पेय जल के मुख्य स्रोत और पेय जल की उपलब्धता	परिवारों की कुल संख्या/ Total number of households	बिजली/Electricity				Main source of drinking water and Availability of Drinking Water
		उपलब्ध/Available		अनुपलब्ध/Not available		
		शौचालय उपलब्ध/ Latrine available	शौचालय अनुपलब्ध/ Latrine not available	शौचालय उपलब्ध/ Latrine available	शौचालय अनुपलब्ध/ Latrine not available	
1	2	3	4	5	6	1
<b>जिला - चित्रदुर्गा 566/District - Chitradurga 566</b>						
<b>नगरीय/Urban</b>						
<b>सभी स्रोत/All sources</b>						
परिवारों की कुल संख्या	11,542	6,036	3,623	342	1,541	Total number of households
परिसर के अन्दर	4,927	3,909	628	178	212	Within premises
परिसर के निकट	4,703	1,766	2,054	117	766	Near premises
दूर	1,912	361	941	47	563	Away
<b>नल का पानी उपचारित स्रोत से/Tap water from treated source</b>						
परिवारों की कुल संख्या	7,617	4,409	2,061	238	909	Total number of households
परिसर के अन्दर	3,836	3,045	487	142	162	Within premises
परिसर के निकट	2,988	1,192	1,218	80	498	Near premises
दूर	793	172	356	16	249	Away
<b>नल का पानी अनुपचारित स्रोत से/Tap water from un-treated source</b>						
परिवारों की कुल संख्या	2,167	967	854	64	282	Total number of households
परिसर के अन्दर	747	556	121	32	38	Within premises
परिसर के निकट	1,065	365	517	19	164	Near premises
दूर	355	46	216	13	80	Away
<b>ढका हुआ कुआँ/Covered well</b>						
परिवारों की कुल संख्या	47	18	20	5	4	Total number of households
परिसर के अन्दर	20	16	0	4	0	Within premises
परिसर के निकट	8	0	6	1	1	Near premises
दूर	19	2	14	0	3	Away



**ज ज-11 अ.जा.: पेय जल के स्रोत और उनकी स्थिति एवं बिजली तथा शौचालय की उपलब्धता के अनुसार वर्गीकृत अनुसूचित जाति के परिवार**  
**HH-11 SC: SCHEDULED CASTE HOUSEHOLDS CLASSIFIED BY SOURCE AND LOCATION OF DRINKING WATER**  
**AND AVAILABILITY OF ELECTRICITY AND LATRINE**

पेय जल के मुख्य स्रोत और पेय जल की उपलब्धता	परिवारों की कुल संख्या/ Total number of households	बिजली/Electricity				Main source of drinking water and Availability of Drinking Water
		उपलब्ध/Available		अनुपलब्ध/Not available		
		शौचालय उपलब्ध/ Latrine available	शौचालय अनुपलब्ध/ Latrine not available	शौचालय उपलब्ध/ Latrine available	शौचालय अनुपलब्ध/ Latrine not available	
1	2	3	4	5	6	1
<b>जिला - चित्रदुर्गा 566/District - Chitradurga 566</b>						
<b>नगरीय/Urban</b>						
<b>बिना ढका कुआँ/Uncovered well</b>						
परिवारों की कुल संख्या	10	0	4	1	5	Total number of households
परिसर के अन्दर	0	0	0	0	0	Within premises
परिसर के निकट	6	0	1	0	5	Near premises
दूर	4	0	3	1	0	Away
<b>हैंड पम्प/Hand pump</b>						
परिवारों की कुल संख्या	381	59	189	2	131	Total number of households
परिसर के अन्दर	20	5	6	0	9	Within premises
परिसर के निकट	106	25	66	1	14	Near premises
दूर	255	29	117	1	108	Away
<b>ट्यूबवेल/बोरहोल/Tube well/Borehole</b>						
परिवारों की कुल संख्या	1,103	480	414	20	189	Total number of households
परिसर के अन्दर	304	287	14	0	3	Within premises
परिसर के निकट	398	96	214	9	79	Near premises
दूर	401	97	186	11	107	Away
<b>अन्य सभी/All others</b>						
परिवारों की कुल संख्या	217	103	81	12	21	Total number of households
परिसर के अन्दर	0	0	0	0	0	Within premises
परिसर के निकट	132	88	32	7	5	Near premises
दूर	85	15	49	5	16	Away

**ज ज-11 अ.जा.: पेय जल के स्रोत और उनकी स्थिति एवं बिजली तथा शौचालय की उपलब्धता के अनुसार वर्गीकृत अनुसूचित जाति के परिवार**  
**HH-11 SC: SCHEDULED CASTE HOUSEHOLDS CLASSIFIED BY SOURCE AND LOCATION OF DRINKING WATER**  
**AND AVAILABILITY OF ELECTRICITY AND LATRINE**

पेय जल के मुख्य स्रोत और पेय जल की उपलब्धता	परिवारों की कुल संख्या/ Total number of households	बिजली/Electricity				Main source of drinking water and Availability of Drinking Water
		उपलब्ध/Available		अनुपलब्ध/Not available		
		शौचालय उपलब्ध/ Latrine available	शौचालय अनुपलब्ध/ Latrine not available	शौचालय उपलब्ध/ Latrine available	शौचालय अनुपलब्ध/ Latrine not available	
1	2	3	4	5	6	1
<b>जिला - दावणगेरे 567/District - Davanagere 567</b>						
<b>योग/Total</b>						
<b>सभी स्रोत/All sources</b>						
परिवारों की कुल संख्या	78,215	16,329	50,298	1,085	10,503	Total number of households
परिसर के अन्दर	12,155	7,320	4,007	258	570	Within premises
परिसर के निकट	46,553	7,577	32,300	600	6,076	Near premises
दूर	19,507	1,432	13,991	227	3,857	Away
<b>नल का पानी उपचारित स्रोत से/Tap water from treated source</b>						
परिवारों की कुल संख्या	22,727	8,853	11,110	351	2,413	Total number of households
परिसर के अन्दर	7,167	5,123	1,704	95	245	Within premises
परिसर के निकट	11,333	3,371	6,550	187	1,225	Near premises
दूर	4,227	359	2,856	69	943	Away
<b>नल का पानी अनुपचारित स्रोत से/Tap water from un-treated source</b>						
परिवारों की कुल संख्या	27,163	3,618	19,149	433	3,963	Total number of households
परिसर के अन्दर	2,513	941	1,292	90	190	Within premises
परिसर के निकट	18,118	2,228	13,077	253	2,560	Near premises
दूर	6,532	449	4,780	90	1,213	Away
<b>ढका हुआ कुआँ/Covered well</b>						
परिवारों की कुल संख्या	576	50	366	50	110	Total number of households
परिसर के अन्दर	100	20	28	37	15	Within premises
परिसर के निकट	290	23	201	8	58	Near premises
दूर	186	7	137	5	37	Away

**ज ज-11 अ.जा.: पेय जल के स्रोत और उनकी स्थिति एवं बिजली तथा शौचालय की उपलब्धता के अनुसार वर्गीकृत अनुसूचित जाति के परिवार**  
**HH-11 SC: SCHEDULED CASTE HOUSEHOLDS CLASSIFIED BY SOURCE AND LOCATION OF DRINKING WATER**  
**AND AVAILABILITY OF ELECTRICITY AND LATRINE**

पेय जल के मुख्य स्रोत और पेय जल की उपलब्धता	परिवारों की कुल संख्या/ Total number of households	बिजली/Electricity				Main source of drinking water and Availability of Drinking Water
		उपलब्ध/Available		अनुपलब्ध/Not available		
		शौचालय उपलब्ध/ Latrine available	शौचालय अनुपलब्ध/ Latrine not available	शौचालय उपलब्ध/ Latrine available	शौचालय अनुपलब्ध/ Latrine not available	
1	2	3	4	5	6	1
<b>जिला - दावणगेरे 567/District - Davanagere 567</b>						
<b>योग/Total</b>						
<b>बिना ढका कुआँ/Uncovered well</b>						
परिवारों की कुल संख्या	364	44	238	3	79	Total number of households
परिसर के अन्दर	27	6	13	0	8	Within premises
परिसर के निकट	186	25	113	3	45	Near premises
दूर	151	13	112	0	26	Away
<b>हैंड पम्प/Hand pump</b>						
परिवारों की कुल संख्या	4,439	577	3,066	69	727	Total number of households
परिसर के अन्दर	199	50	113	14	22	Within premises
परिसर के निकट	2,331	294	1,664	36	337	Near premises
दूर	1,909	233	1,289	19	368	Away
<b>ट्यूबवेल/बोरहोल/Tube well/Borehole</b>						
परिवारों की कुल संख्या	21,666	2,885	15,656	156	2,969	Total number of households
परिसर के अन्दर	2,149	1,180	857	22	90	Within premises
परिसर के निकट	13,507	1,375	10,249	102	1,781	Near premises
दूर	6,010	330	4,550	32	1,098	Away
<b>अन्य सभी/All others</b>						
परिवारों की कुल संख्या	1,280	302	713	23	242	Total number of households
परिसर के अन्दर	0	0	0	0	0	Within premises
परिसर के निकट	788	261	446	11	70	Near premises
दूर	492	41	267	12	172	Away

**ज ज-11 अ.जा.: पेय जल के स्रोत और उनकी स्थिति एवं बिजली तथा शौचालय की उपलब्धता के अनुसार वर्गीकृत अनुसूचित जाति के परिवार**  
**HH-11 SC: SCHEDULED CASTE HOUSEHOLDS CLASSIFIED BY SOURCE AND LOCATION OF DRINKING WATER**  
**AND AVAILABILITY OF ELECTRICITY AND LATRINE**

पेय जल के मुख्य स्रोत और पेय जल की उपलब्धता	परिवारों की कुल संख्या/ Total number of households	बिजली/Electricity				Main source of drinking water and Availability of Drinking Water
		उपलब्ध/Available		अनुपलब्ध/Not available		
		शौचालय उपलब्ध/ Latrine available	शौचालय अनुपलब्ध/ Latrine not available	शौचालय उपलब्ध/ Latrine available	शौचालय अनुपलब्ध/ Latrine not available	
1	2	3	4	5	6	1
<b>जिला - दावणगेरे 567/District - Davanagere 567</b>						
<b>ग्रामीण/Rural</b>						
<b>सभी स्रोत/All sources</b>						
परिवारों की कुल संख्या	63,360	6,844	46,239	820	9,457	Total number of households
परिसर के अन्दर	5,638	1,582	3,375	180	501	Within premises
परिसर के निकट	39,742	4,188	29,598	456	5,500	Near premises
दूर	17,980	1,074	13,266	184	3,456	Away
<b>नल का पानी उपचारित स्रोत से/Tap water from treated source</b>						
परिवारों की कुल संख्या	12,036	1,720	8,382	190	1,744	Total number of households
परिसर के अन्दर	1,903	541	1,130	42	190	Within premises
परिसर के निकट	6,816	1,001	4,849	107	859	Near premises
दूर	3,317	178	2,403	41	695	Away
<b>नल का पानी अनुपचारित स्रोत से/Tap water from un-treated source</b>						
परिवारों की कुल संख्या	25,625	2,749	18,672	378	3,826	Total number of households
परिसर के अन्दर	2,168	647	1,267	75	179	Within premises
परिसर के निकट	17,117	1,725	12,707	220	2,465	Near premises
दूर	6,340	377	4,698	83	1,182	Away
<b>ढका हुआ कुआँ/Covered well</b>						
परिवारों की कुल संख्या	535	34	356	43	102	Total number of households
परिसर के अन्दर	77	7	25	31	14	Within premises
परिसर के निकट	276	21	196	7	52	Near premises
दूर	182	6	135	5	36	Away

**ज ज-11 अ.जा.: पेय जल के स्रोत और उनकी स्थिति एवं बिजली तथा शौचालय की उपलब्धता के अनुसार वर्गीकृत अनुसूचित जाति के परिवार**  
**HH-11 SC: SCHEDULED CASTE HOUSEHOLDS CLASSIFIED BY SOURCE AND LOCATION OF DRINKING WATER**  
**AND AVAILABILITY OF ELECTRICITY AND LATRINE**

पेय जल के मुख्य स्रोत और पेय जल की उपलब्धता	परिवारों की कुल संख्या/ Total number of households	बिजली/Electricity				Main source of drinking water and Availability of Drinking Water
		उपलब्ध/Available		अनुपलब्ध/Not available		
		शौचालय उपलब्ध/ Latrine available	शौचालय अनुपलब्ध/ Latrine not available	शौचालय उपलब्ध/ Latrine available	शौचालय अनुपलब्ध/ Latrine not available	
1	2	3	4	5	6	1
<b>जिला - दावणगेरे 567/District - Davanagere 567</b>						
<b>ग्रामीण/Rural</b>						
<b>बिना ढका कुआँ/Uncovered well</b>						
परिवारों की कुल संख्या	346	38	229	3	76	Total number of households
परिसर के अन्दर	22	3	13	0	6	Within premises
परिसर के निकट	174	23	104	3	44	Near premises
दूर	150	12	112	0	26	Away
<b>हैंड पम्प/Hand pump</b>						
परिवारों की कुल संख्या	4,201	486	2,979	57	679	Total number of households
परिसर के अन्दर	195	47	112	14	22	Within premises
परिसर के निकट	2,214	262	1,601	30	321	Near premises
दूर	1,792	177	1,266	13	336	Away
<b>ट्यूबवेल/बोरहोल/Tube well/Borehole</b>						
परिवारों की कुल संख्या	19,959	1,763	15,196	133	2,867	Total number of households
परिसर के अन्दर	1,273	337	828	18	90	Within premises
परिसर के निकट	12,854	1,127	9,931	84	1,712	Near premises
दूर	5,832	299	4,437	31	1,065	Away
<b>अन्य सभी/All others</b>						
परिवारों की कुल संख्या	658	54	425	16	163	Total number of households
परिसर के अन्दर	0	0	0	0	0	Within premises
परिसर के निकट	291	29	210	5	47	Near premises
दूर	367	25	215	11	116	Away

**ज ज-11 अ.जा.: पेय जल के स्रोत और उनकी स्थिति एवं बिजली तथा शौचालय की उपलब्धता के अनुसार वर्गीकृत अनुसूचित जाति के परिवार**  
**HH-11 SC: SCHEDULED CASTE HOUSEHOLDS CLASSIFIED BY SOURCE AND LOCATION OF DRINKING WATER**  
**AND AVAILABILITY OF ELECTRICITY AND LATRINE**

पेय जल के मुख्य स्रोत और पेय जल की उपलब्धता	परिवारों की कुल संख्या/ Total number of households	बिजली/Electricity				Main source of drinking water and Availability of Drinking Water
		उपलब्ध/Available		अनुपलब्ध/Not available		
		शौचालय उपलब्ध/ Latrine available	शौचालय अनुपलब्ध/ Latrine not available	शौचालय उपलब्ध/ Latrine available	शौचालय अनुपलब्ध/ Latrine not available	
1	2	3	4	5	6	1
<b>जिला - दावणगेरे 567/District - Davanagere 567</b>						
<b>नगरीय/Urban</b>						
<b>सभी स्रोत/All sources</b>						
परिवारों की कुल संख्या	14,855	9,485	4,059	265	1,046	Total number of households
परिसर के अन्दर	6,517	5,738	632	78	69	Within premises
परिसर के निकट	6,811	3,389	2,702	144	576	Near premises
दूर	1,527	358	725	43	401	Away
<b>नल का पानी उपचारित स्रोत से/Tap water from treated source</b>						
परिवारों की कुल संख्या	10,691	7,133	2,728	161	669	Total number of households
परिसर के अन्दर	5,264	4,582	574	53	55	Within premises
परिसर के निकट	4,517	2,370	1,701	80	366	Near premises
दूर	910	181	453	28	248	Away
<b>नल का पानी अनुपचारित स्रोत से/Tap water from un-treated source</b>						
परिवारों की कुल संख्या	1,538	869	477	55	137	Total number of households
परिसर के अन्दर	345	294	25	15	11	Within premises
परिसर के निकट	1,001	503	370	33	95	Near premises
दूर	192	72	82	7	31	Away
<b>ढका हुआ कुआँ/Covered well</b>						
परिवारों की कुल संख्या	41	16	10	7	8	Total number of households
परिसर के अन्दर	23	13	3	6	1	Within premises
परिसर के निकट	14	2	5	1	6	Near premises
दूर	4	1	2	0	1	Away

**ज ज-11 अ.जा.: पेय जल के स्रोत और उनकी स्थिति एवं बिजली तथा शौचालय की उपलब्धता के अनुसार वर्गीकृत अनुसूचित जाति के परिवार**  
**HH-11 SC: SCHEDULED CASTE HOUSEHOLDS CLASSIFIED BY SOURCE AND LOCATION OF DRINKING WATER**  
**AND AVAILABILITY OF ELECTRICITY AND LATRINE**

पेय जल के मुख्य स्रोत और पेय जल की उपलब्धता	परिवारों की कुल संख्या/ Total number of households	बिजली/Electricity				मुख्य स्रोत और उपलब्धता के अनुसार वर्गीकृत अनुसूचित जाति के परिवार Main source of drinking water and Availability of Drinking Water
		उपलब्ध/Available		अनुपलब्ध/Not available		
		शौचालय उपलब्ध/ Latrine available	शौचालय अनुपलब्ध/ Latrine not available	शौचालय उपलब्ध/ Latrine available	शौचालय अनुपलब्ध/ Latrine not available	
1	2	3	4	5	6	1
<b>जिला - दावणगेरे 567/District - Davanagere 567</b>						
<b>नगरीय/Urban</b>						
<b>बिना ढका कुआँ/Uncovered well</b>						
परिवारों की कुल संख्या	18	6	9	0	3	Total number of households
परिसर के अन्दर	5	3	0	0	2	Within premises
परिसर के निकट	12	2	9	0	1	Near premises
दूर	1	1	0	0	0	Away
<b>हैंड पम्प/Hand pump</b>						
परिवारों की कुल संख्या	238	91	87	12	48	Total number of households
परिसर के अन्दर	4	3	1	0	0	Within premises
परिसर के निकट	117	32	63	6	16	Near premises
दूर	117	56	23	6	32	Away
<b>ट्यूबवेल/बोरहोल/Tube well/Borehole</b>						
परिवारों की कुल संख्या	1,707	1,122	460	23	102	Total number of households
परिसर के अन्दर	876	843	29	4	0	Within premises
परिसर के निकट	653	248	318	18	69	Near premises
दूर	178	31	113	1	33	Away
<b>अन्य सभी/All others</b>						
परिवारों की कुल संख्या	622	248	288	7	79	Total number of households
परिसर के अन्दर	0	0	0	0	0	Within premises
परिसर के निकट	497	232	236	6	23	Near premises
दूर	125	16	52	1	56	Away

**ज ज-11 अ.जा.: पेय जल के स्रोत और उनकी स्थिति एवं बिजली तथा शौचालय की उपलब्धता के अनुसार वर्गीकृत अनुसूचित जाति के परिवार**  
**HH-11 SC: SCHEDULED CASTE HOUSEHOLDS CLASSIFIED BY SOURCE AND LOCATION OF DRINKING WATER**  
**AND AVAILABILITY OF ELECTRICITY AND LATRINE**

पेय जल के मुख्य स्रोत और पेय जल की उपलब्धता	परिवारों की कुल संख्या/ Total number of households	बिजली/Electricity				Main source of drinking water and Availability of Drinking Water
		उपलब्ध/Available		अनुपलब्ध/Not available		
		शौचालय उपलब्ध/ Latrine available	शौचालय अनुपलब्ध/ Latrine not available	शौचालय उपलब्ध/ Latrine available	शौचालय अनुपलब्ध/ Latrine not available	
1	2	3	4	5	6	1
<b>जिला - शिमोगा 568/District - Shimoga 568</b>						
<b>योग/Total</b>						
<b>सभी स्रोत/All sources</b>						
परिवारों की कुल संख्या	68,209	32,788	24,183	2,108	9,130	Total number of households
परिसर के अन्दर	17,177	13,196	2,661	495	825	Within premises
परिसर के निकट	40,321	16,419	17,042	1,154	5,706	Near premises
दूर	10,711	3,173	4,480	459	2,599	Away
<b>नल का पानी उपचारित स्रोत से/Tap water from treated source</b>						
परिवारों की कुल संख्या	28,299	16,598	8,404	725	2,572	Total number of households
परिसर के अन्दर	10,767	8,990	1,197	236	344	Within premises
परिसर के निकट	14,505	6,622	5,917	365	1,601	Near premises
दूर	3,027	986	1,290	124	627	Away
<b>नल का पानी अनुपचारित स्रोत से/Tap water from un-treated source</b>						
परिवारों की कुल संख्या	20,819	8,960	8,026	641	3,192	Total number of households
परिसर के अन्दर	3,187	2,193	696	122	176	Within premises
परिसर के निकट	14,838	5,999	6,138	438	2,263	Near premises
दूर	2,794	768	1,192	81	753	Away
<b>ढका हुआ कुआँ/Covered well</b>						
परिवारों की कुल संख्या	372	191	103	24	54	Total number of households
परिसर के अन्दर	139	113	14	8	4	Within premises
परिसर के निकट	139	62	48	5	24	Near premises
दूर	94	16	41	11	26	Away



**ज ज-11 अ.जा.: पेय जल के स्रोत और उनकी स्थिति एवं बिजली तथा शौचालय की उपलब्धता के अनुसार वर्गीकृत अनुसूचित जाति के परिवार**  
**HH-11 SC: SCHEDULED CASTE HOUSEHOLDS CLASSIFIED BY SOURCE AND LOCATION OF DRINKING WATER**  
**AND AVAILABILITY OF ELECTRICITY AND LATRINE**

पेय जल के मुख्य स्रोत और पेय जल की उपलब्धता	परिवारों की कुल संख्या/ Total number of households	बिजली/Electricity				Main source of drinking water and Availability of Drinking Water
		उपलब्ध/Available		अनुपलब्ध/Not available		
		शौचालय उपलब्ध/ Latrine available	शौचालय अनुपलब्ध/ Latrine not available	शौचालय उपलब्ध/ Latrine available	शौचालय अनुपलब्ध/ Latrine not available	
1	2	3	4	5	6	1
<b>जिला - शिमोगा 568/District - Shimoga 568</b>						
<b>योग/Total</b>						
<b>बिना ढका कुआँ/Uncovered well</b>						
परिवारों की कुल संख्या	6,546	2,785	2,302	321	1,138	Total number of households
परिसर के अन्दर	1,715	1,074	369	87	185	Within premises
परिसर के निकट	2,899	1,084	1,189	113	513	Near premises
दूर	1,932	627	744	121	440	Away
<b>हैंड पम्प/Hand pump</b>						
परिवारों की कुल संख्या	1,766	545	788	58	375	Total number of households
परिसर के अन्दर	49	16	22	4	7	Within premises
परिसर के निकट	1,018	330	457	36	195	Near premises
दूर	699	199	309	18	173	Away
<b>ट्यूबवेल/बोरहोल/Tube well/Borehole</b>						
परिवारों की कुल संख्या	8,948	3,261	4,005	253	1,429	Total number of households
परिसर के अन्दर	1,320	810	363	38	109	Within premises
परिसर के निकट	6,036	2,028	2,918	153	937	Near premises
दूर	1,592	423	724	62	383	Away
<b>अन्य सभी/All others</b>						
परिवारों की कुल संख्या	1,459	448	555	86	370	Total number of households
परिसर के अन्दर	0	0	0	0	0	Within premises
परिसर के निकट	886	294	375	44	173	Near premises
दूर	573	154	180	42	197	Away

**ज ज-11 अ.जा.: पेय जल के स्रोत और उनकी स्थिति एवं बिजली तथा शौचालय की उपलब्धता के अनुसार वर्गीकृत अनुसूचित जाति के परिवार**  
**HH-11 SC: SCHEDULED CASTE HOUSEHOLDS CLASSIFIED BY SOURCE AND LOCATION OF DRINKING WATER**  
**AND AVAILABILITY OF ELECTRICITY AND LATRINE**

पेय जल के मुख्य स्रोत और पेय जल की उपलब्धता	परिवारों की कुल संख्या/ Total number of households	बिजली/Electricity				Main source of drinking water and Availability of Drinking Water
		उपलब्ध/Available		अनुपलब्ध/Not available		
		शौचालय उपलब्ध/ Latrine available	शौचालय अनुपलब्ध/ Latrine not available	शौचालय उपलब्ध/ Latrine available	शौचालय अनुपलब्ध/ Latrine not available	
1	2	3	4	5	6	1
<b>जिला - शिमोगा 568/District - Shimoga 568</b>						
<b>ग्रामीण/Rural</b>						
<b>सभी स्रोत/All sources</b>						
परिवारों की कुल संख्या	50,226	20,399	20,156	1,697	7,974	Total number of households
परिसर के अन्दर	8,682	5,442	2,195	313	732	Within premises
परिसर के निकट	32,625	12,399	14,215	989	5,022	Near premises
दूर	8,919	2,558	3,746	395	2,220	Away
<b>नल का पानी उपचारित स्रोत से/Tap water from treated source</b>						
परिवारों की कुल संख्या	13,322	5,962	5,255	398	1,707	Total number of households
परिसर के अन्दर	3,118	1,980	783	89	266	Within premises
परिसर के निकट	8,475	3,469	3,701	233	1,072	Near premises
दूर	1,729	513	771	76	369	Away
<b>नल का पानी अनुपचारित स्रोत से/Tap water from un-treated source</b>						
परिवारों की कुल संख्या	19,278	8,070	7,594	588	3,026	Total number of households
परिसर के अन्दर	2,818	1,888	666	96	168	Within premises
परिसर के निकट	13,896	5,467	5,845	417	2,167	Near premises
दूर	2,564	715	1,083	75	691	Away
<b>ढका हुआ कुआँ/Covered well</b>						
परिवारों की कुल संख्या	244	87	95	15	47	Total number of households
परिसर के अन्दर	50	31	13	3	3	Within premises
परिसर के निकट	112	44	43	5	20	Near premises
दूर	82	12	39	7	24	Away

**ज ज-11 अ.जा.: पेय जल के स्रोत और उनकी स्थिति एवं बिजली तथा शौचालय की उपलब्धता के अनुसार वर्गीकृत अनुसूचित जाति के परिवार**  
**HH-11 SC: SCHEDULED CASTE HOUSEHOLDS CLASSIFIED BY SOURCE AND LOCATION OF DRINKING WATER**  
**AND AVAILABILITY OF ELECTRICITY AND LATRINE**

पेय जल के मुख्य स्रोत और पेय जल की उपलब्धता	परिवारों की कुल संख्या/ Total number of households	बिजली/Electricity				मुख्य स्रोत और उपलब्धता के अनुसार वर्गीकृत अनुसूचित जाति के परिवार Main source of drinking water and Availability of Drinking Water
		उपलब्ध/Available		अनुपलब्ध/Not available		
		शौचालय उपलब्ध/ Latrine available	शौचालय अनुपलब्ध/ Latrine not available	शौचालय उपलब्ध/ Latrine available	शौचालय अनुपलब्ध/ Latrine not available	
1	2	3	4	5	6	1
<b>जिला - शिमोगा 568/District - Shimoga 568</b>						
<b>ग्रामीण/Rural</b>						
<b>बिना ढका कुआँ/Uncovered well</b>						
परिवारों की कुल संख्या	6,150	2,460	2,261	317	1,112	Total number of households
परिसर के अन्दर	1,481	850	362	85	184	Within premises
परिसर के निकट	2,808	1,018	1,174	113	503	Near premises
दूर	1,861	592	725	119	425	Away
<b>हैंड पम्प/Hand pump</b>						
परिवारों की कुल संख्या	1,680	500	758	53	369	Total number of households
परिसर के अन्दर	40	9	21	3	7	Within premises
परिसर के निकट	969	299	447	33	190	Near premises
दूर	671	192	290	17	172	Away
<b>ट्यूबवेल/बोरहोल/Tube well/Borehole</b>						
परिवारों की कुल संख्या	8,431	2,979	3,825	249	1,378	Total number of households
परिसर के अन्दर	1,175	684	350	37	104	Within premises
परिसर के निकट	5,736	1,894	2,780	150	912	Near premises
दूर	1,520	401	695	62	362	Away
<b>अन्य सभी/All others</b>						
परिवारों की कुल संख्या	1,121	341	368	77	335	Total number of households
परिसर के अन्दर	0	0	0	0	0	Within premises
परिसर के निकट	629	208	225	38	158	Near premises
दूर	492	133	143	39	177	Away

**ज ज-11 अ.जा.: पेय जल के स्रोत और उनकी स्थिति एवं बिजली तथा शौचालय की उपलब्धता के अनुसार वर्गीकृत अनुसूचित जाति के परिवार**  
**HH-11 SC: SCHEDULED CASTE HOUSEHOLDS CLASSIFIED BY SOURCE AND LOCATION OF DRINKING WATER**  
**AND AVAILABILITY OF ELECTRICITY AND LATRINE**

पेय जल के मुख्य स्रोत और पेय जल की उपलब्धता	परिवारों की कुल संख्या/ Total number of households	बिजली/Electricity				Main source of drinking water and Availability of Drinking Water
		उपलब्ध/Available		अनुपलब्ध/Not available		
		शौचालय उपलब्ध/ Latrine available	शौचालय अनुपलब्ध/ Latrine not available	शौचालय उपलब्ध/ Latrine available	शौचालय अनुपलब्ध/ Latrine not available	
1	2	3	4	5	6	1
<b>जिला - शिमोगा 568/District - Shimoga 568</b>						
<b>नगरीय/Urban</b>						
<b>सभी स्रोत/All sources</b>						
परिवारों की कुल संख्या	17,983	12,389	4,027	411	1,156	Total number of households
परिसर के अन्दर	8,495	7,754	466	182	93	Within premises
परिसर के निकट	7,696	4,020	2,827	165	684	Near premises
दूर	1,792	615	734	64	379	Away
<b>नल का पानी उपचारित स्रोत से/Tap water from treated source</b>						
परिवारों की कुल संख्या	14,977	10,636	3,149	327	865	Total number of households
परिसर के अन्दर	7,649	7,010	414	147	78	Within premises
परिसर के निकट	6,030	3,153	2,216	132	529	Near premises
दूर	1,298	473	519	48	258	Away
<b>नल का पानी अनुपचारित स्रोत से/Tap water from un-treated source</b>						
परिवारों की कुल संख्या	1,541	890	432	53	166	Total number of households
परिसर के अन्दर	369	305	30	26	8	Within premises
परिसर के निकट	942	532	293	21	96	Near premises
दूर	230	53	109	6	62	Away
<b>ढका हुआ कुआँ/Covered well</b>						
परिवारों की कुल संख्या	128	104	8	9	7	Total number of households
परिसर के अन्दर	89	82	1	5	1	Within premises
परिसर के निकट	27	18	5	0	4	Near premises
दूर	12	4	2	4	2	Away

**ज ज-11 अ.जा.: पेय जल के स्रोत और उनकी स्थिति एवं बिजली तथा शौचालय की उपलब्धता के अनुसार वर्गीकृत अनुसूचित जाति के परिवार**  
**HH-11 SC: SCHEDULED CASTE HOUSEHOLDS CLASSIFIED BY SOURCE AND LOCATION OF DRINKING WATER**  
**AND AVAILABILITY OF ELECTRICITY AND LATRINE**

पेय जल के मुख्य स्रोत और पेय जल की उपलब्धता	परिवारों की कुल संख्या/ Total number of households	बिजली/Electricity				Main source of drinking water and Availability of Drinking Water
		उपलब्ध/Available		अनुपलब्ध/Not available		
		शौचालय उपलब्ध/ Latrine available	शौचालय अनुपलब्ध/ Latrine not available	शौचालय उपलब्ध/ Latrine available	शौचालय अनुपलब्ध/ Latrine not available	
1	2	3	4	5	6	1
<b>जिला - शिमोगा 568/District - Shimoga 568</b>						
<b>नगरीय/Urban</b>						
<b>बिना ढका कुआँ/Uncovered well</b>						
परिवारों की कुल संख्या	396	325	41	4	26	Total number of households
परिसर के अन्दर	234	224	7	2	1	Within premises
परिसर के निकट	91	66	15	0	10	Near premises
दूर	71	35	19	2	15	Away
<b>हैंड पम्प/Hand pump</b>						
परिवारों की कुल संख्या	86	45	30	5	6	Total number of households
परिसर के अन्दर	9	7	1	1	0	Within premises
परिसर के निकट	49	31	10	3	5	Near premises
दूर	28	7	19	1	1	Away
<b>ट्यूबवेल/बोरहोल/Tube well/Borehole</b>						
परिवारों की कुल संख्या	517	282	180	4	51	Total number of households
परिसर के अन्दर	145	126	13	1	5	Within premises
परिसर के निकट	300	134	138	3	25	Near premises
दूर	72	22	29	0	21	Away
<b>अन्य सभी/All others</b>						
परिवारों की कुल संख्या	338	107	187	9	35	Total number of households
परिसर के अन्दर	0	0	0	0	0	Within premises
परिसर के निकट	257	86	150	6	15	Near premises
दूर	81	21	37	3	20	Away

**ज ज-11 अ.जा.: पेय जल के स्रोत और उनकी स्थिति एवं बिजली तथा शौचालय की उपलब्धता के अनुसार वर्गीकृत अनुसूचित जाति के परिवार**  
**HH-11 SC: SCHEDULED CASTE HOUSEHOLDS CLASSIFIED BY SOURCE AND LOCATION OF DRINKING WATER**  
**AND AVAILABILITY OF ELECTRICITY AND LATRINE**

पेय जल के मुख्य स्रोत और पेय जल की उपलब्धता	परिवारों की कुल संख्या/ Total number of households	बिजली/Electricity				Main source of drinking water and Availability of Drinking Water
		उपलब्ध/Available		अनुपलब्ध/Not available		
		शौचालय उपलब्ध/ Latrine available	शौचालय अनुपलब्ध/ Latrine not available	शौचालय उपलब्ध/ Latrine available	शौचालय अनुपलब्ध/ Latrine not available	
1	2	3	4	5	6	1
<b>जिला - उडुपी 569/District - Udupi 569</b>						
<b>योग/Total</b>						
<b>सभी स्रोत/All sources</b>						
परिवारों की कुल संख्या	14,912	9,385	2,131	1,229	2,167	Total number of households
परिसर के अन्दर	7,493	5,862	735	411	485	Within premises
परिसर के निकट	3,918	2,077	694	407	740	Near premises
दूर	3,501	1,446	702	411	942	Away
<b>नल का पानी उपचारित स्रोत से/Tap water from treated source</b>						
परिवारों की कुल संख्या	2,360	1,671	256	196	237	Total number of households
परिसर के अन्दर	1,395	1,167	90	79	59	Within premises
परिसर के निकट	648	344	100	79	125	Near premises
दूर	317	160	66	38	53	Away
<b>नल का पानी अनुपचारित स्रोत से/Tap water from un-treated source</b>						
परिवारों की कुल संख्या	2,057	1,246	296	197	318	Total number of households
परिसर के अन्दर	836	657	79	44	56	Within premises
परिसर के निकट	799	421	148	93	137	Near premises
दूर	422	168	69	60	125	Away
<b>ढका हुआ कुआँ/Covered well</b>						
परिवारों की कुल संख्या	549	371	59	48	71	Total number of households
परिसर के अन्दर	330	267	20	19	24	Within premises
परिसर के निकट	99	60	11	13	15	Near premises
दूर	120	44	28	16	32	Away

**ज ज-11 अ.जा.: पेय जल के स्रोत और उनकी स्थिति एवं बिजली तथा शौचालय की उपलब्धता के अनुसार वर्गीकृत अनुसूचित जाति के परिवार**  
**HH-11 SC: SCHEDULED CASTE HOUSEHOLDS CLASSIFIED BY SOURCE AND LOCATION OF DRINKING WATER**  
**AND AVAILABILITY OF ELECTRICITY AND LATRINE**

पेय जल के मुख्य स्रोत और पेय जल की उपलब्धता	परिवारों की कुल संख्या/ Total number of households	बिजली/Electricity				Main source of drinking water and Availability of Drinking Water
		उपलब्ध/Available		अनुपलब्ध/Not available		
		शौचालय उपलब्ध/ Latrine available	शौचालय अनुपलब्ध/ Latrine not available	शौचालय उपलब्ध/ Latrine available	शौचालय अनुपलब्ध/ Latrine not available	
1	2	3	4	5	6	1
<b>जिला - उडुपी 569/District - Udipi 569</b>						
<b>योग/Total</b>						
<b>बिना ढका कुआँ/Uncovered well</b>						
परिवारों की कुल संख्या	7,818	4,947	1,175	590	1,106	Total number of households
परिसर के अन्दर	4,420	3,329	527	246	318	Within premises
परिसर के निकट	1,683	906	312	153	312	Near premises
दूर	1,715	712	336	191	476	Away
<b>हैंड पम्प/Hand pump</b>						
परिवारों की कुल संख्या	404	232	61	29	82	Total number of households
परिसर के अन्दर	163	143	5	6	9	Within premises
परिसर के निकट	121	39	29	12	41	Near premises
दूर	120	50	27	11	32	Away
<b>ट्यूबवेल/बोरहोल/Tube well/Borehole</b>						
परिवारों की कुल संख्या	1,099	647	141	120	191	Total number of households
परिसर के अन्दर	349	299	14	17	19	Within premises
परिसर के निकट	354	187	56	42	69	Near premises
दूर	396	161	71	61	103	Away
<b>अन्य सभी/All others</b>						
परिवारों की कुल संख्या	625	271	143	49	162	Total number of households
परिसर के अन्दर	0	0	0	0	0	Within premises
परिसर के निकट	214	120	38	15	41	Near premises
दूर	411	151	105	34	121	Away

**ज ज-11 अ.जा.: पेय जल के स्रोत और उनकी स्थिति एवं बिजली तथा शौचालय की उपलब्धता के अनुसार वर्गीकृत अनुसूचित जाति के परिवार**  
**HH-11 SC: SCHEDULED CASTE HOUSEHOLDS CLASSIFIED BY SOURCE AND LOCATION OF DRINKING WATER**  
**AND AVAILABILITY OF ELECTRICITY AND LATRINE**

पेय जल के मुख्य स्रोत और पेय जल की उपलब्धता	परिवारों की कुल संख्या/ Total number of households	बिजली/Electricity				Main source of drinking water and Availability of Drinking Water
		उपलब्ध/Available		अनुपलब्ध/Not available		
		शौचालय उपलब्ध/ Latrine available	शौचालय अनुपलब्ध/ Latrine not available	शौचालय उपलब्ध/ Latrine available	शौचालय अनुपलब्ध/ Latrine not available	
1	2	3	4	5	6	1
<b>जिला - उडुपी 569/District - Udupi 569</b>						
<b>ग्रामीण/Rural</b>						
<b>सभी स्रोत/All sources</b>						
परिवारों की कुल संख्या	11,223	6,439	1,923	996	1,865	Total number of households
परिसर के अन्दर	5,299	3,882	660	329	428	Within premises
परिसर के निकट	3,138	1,529	629	327	653	Near premises
दूर	2,786	1,028	634	340	784	Away
<b>नल का पानी उपचारित स्रोत से/Tap water from treated source</b>						
परिवारों की कुल संख्या	1,295	811	197	125	162	Total number of households
परिसर के अन्दर	687	525	68	53	41	Within premises
परिसर के निकट	414	201	77	48	88	Near premises
दूर	194	85	52	24	33	Away
<b>नल का पानी अनुपचारित स्रोत से/Tap water from un-treated source</b>						
परिवारों की कुल संख्या	1,711	982	259	181	289	Total number of households
परिसर के अन्दर	653	504	64	36	49	Within premises
परिसर के निकट	669	337	127	86	119	Near premises
दूर	389	141	68	59	121	Away
<b>ढका हुआ कुआँ/Covered well</b>						
परिवारों की कुल संख्या	404	251	53	36	64	Total number of households
परिसर के अन्दर	240	183	18	16	23	Within premises
परिसर के निकट	68	37	11	7	13	Near premises
दूर	96	31	24	13	28	Away



**ज ज-11 अ.जा.: पेय जल के स्रोत और उनकी स्थिति एवं बिजली तथा शौचालय की उपलब्धता के अनुसार वर्गीकृत अनुसूचित जाति के परिवार**  
**HH-11 SC: SCHEDULED CASTE HOUSEHOLDS CLASSIFIED BY SOURCE AND LOCATION OF DRINKING WATER**  
**AND AVAILABILITY OF ELECTRICITY AND LATRINE**

पेय जल के मुख्य स्रोत और पेय जल की उपलब्धता	परिवारों की कुल संख्या/ Total number of households	बिजली/Electricity				Main source of drinking water and Availability of Drinking Water
		उपलब्ध/Available		अनुपलब्ध/Not available		
		शौचालय उपलब्ध/ Latrine available	शौचालय अनुपलब्ध/ Latrine not available	शौचालय उपलब्ध/ Latrine available	शौचालय अनुपलब्ध/ Latrine not available	
1	2	3	4	5	6	1
<b>जिला - उडुपी 569/District - Udupi 569</b>						
<b>ग्रामीण/Rural</b>						
<b>बिना ढका कुआँ/Uncovered well</b>						
परिवारों की कुल संख्या	6,120	3,584	1,082	483	971	Total number of households
परिसर के अन्दर	3,431	2,436	494	206	295	Within premises
परिसर के निकट	1,366	662	293	123	288	Near premises
दूर	1,323	486	295	154	388	Away
<b>हैंड पम्प/Hand pump</b>						
परिवारों की कुल संख्या	273	125	58	20	70	Total number of households
परिसर के अन्दर	56	48	3	3	2	Within premises
परिसर के निकट	114	36	29	9	40	Near premises
दूर	103	41	26	8	28	Away
<b>ट्यूबवेल/बोरहोल/Tube well/Borehole</b>						
परिवारों की कुल संख्या	895	482	136	112	165	Total number of households
परिसर के अन्दर	232	186	13	15	18	Within premises
परिसर के निकट	338	176	55	41	66	Near premises
दूर	325	120	68	56	81	Away
<b>अन्य सभी/All others</b>						
परिवारों की कुल संख्या	525	204	138	39	144	Total number of households
परिसर के अन्दर	0	0	0	0	0	Within premises
परिसर के निकट	169	80	37	13	39	Near premises
दूर	356	124	101	26	105	Away

**ज ज-11 अ.जा.: पेय जल के स्रोत और उनकी स्थिति एवं बिजली तथा शौचालय की उपलब्धता के अनुसार वर्गीकृत अनुसूचित जाति के परिवार**  
**HH-11 SC: SCHEDULED CASTE HOUSEHOLDS CLASSIFIED BY SOURCE AND LOCATION OF DRINKING WATER**  
**AND AVAILABILITY OF ELECTRICITY AND LATRINE**

पेय जल के मुख्य स्रोत और पेय जल की उपलब्धता	परिवारों की कुल संख्या/ Total number of households	बिजली/Electricity				Main source of drinking water and Availability of Drinking Water
		उपलब्ध/Available		अनुपलब्ध/Not available		
		शौचालय उपलब्ध/ Latrine available	शौचालय अनुपलब्ध/ Latrine not available	शौचालय उपलब्ध/ Latrine available	शौचालय अनुपलब्ध/ Latrine not available	
1	2	3	4	5	6	1
<b>जिला - उडुपी 569/District - Udipi 569</b>						
<b>नगरीय/Urban</b>						
<b>सभी स्रोत/All sources</b>						
परिवारों की कुल संख्या	3,689	2,946	208	233	302	Total number of households
परिसर के अन्दर	2,194	1,980	75	82	57	Within premises
परिसर के निकट	780	548	65	80	87	Near premises
दूर	715	418	68	71	158	Away
<b>नल का पानी उपचारित स्रोत से/Tap water from treated source</b>						
परिवारों की कुल संख्या	1,065	860	59	71	75	Total number of households
परिसर के अन्दर	708	642	22	26	18	Within premises
परिसर के निकट	234	143	23	31	37	Near premises
दूर	123	75	14	14	20	Away
<b>नल का पानी अनुपचारित स्रोत से/Tap water from un-treated source</b>						
परिवारों की कुल संख्या	346	264	37	16	29	Total number of households
परिसर के अन्दर	183	153	15	8	7	Within premises
परिसर के निकट	130	84	21	7	18	Near premises
दूर	33	27	1	1	4	Away
<b>ढका हुआ कुआँ/Covered well</b>						
परिवारों की कुल संख्या	145	120	6	12	7	Total number of households
परिसर के अन्दर	90	84	2	3	1	Within premises
परिसर के निकट	31	23	0	6	2	Near premises
दूर	24	13	4	3	4	Away

**ज ज-11 अ.जा.: पेय जल के स्रोत और उनकी स्थिति एवं बिजली तथा शौचालय की उपलब्धता के अनुसार वर्गीकृत अनुसूचित जाति के परिवार**  
**HH-11 SC: SCHEDULED CASTE HOUSEHOLDS CLASSIFIED BY SOURCE AND LOCATION OF DRINKING WATER**  
**AND AVAILABILITY OF ELECTRICITY AND LATRINE**

पेय जल के मुख्य स्रोत और पेय जल की उपलब्धता	परिवारों की कुल संख्या/ Total number of households	बिजली/Electricity				Main source of drinking water and Availability of Drinking Water
		उपलब्ध/Available		अनुपलब्ध/Not available		
		शौचालय उपलब्ध/ Latrine available	शौचालय अनुपलब्ध/ Latrine not available	शौचालय उपलब्ध/ Latrine available	शौचालय अनुपलब्ध/ Latrine not available	
1	2	3	4	5	6	1
<b>जिला - उडुपी 569/District - Udupi 569</b>						
<b>नगरीय/Urban</b>						
<b>बिना ढका कुआँ/Uncovered well</b>						
परिवारों की कुल संख्या	1,698	1,363	93	107	135	Total number of households
परिसर के अन्दर	989	893	33	40	23	Within premises
परिसर के निकट	317	244	19	30	24	Near premises
दूर	392	226	41	37	88	Away
<b>हैंड पम्प/Hand pump</b>						
परिवारों की कुल संख्या	131	107	3	9	12	Total number of households
परिसर के अन्दर	107	95	2	3	7	Within premises
परिसर के निकट	7	3	0	3	1	Near premises
दूर	17	9	1	3	4	Away
<b>ट्यूबवेल/बोरहोल/Tube well/Borehole</b>						
परिवारों की कुल संख्या	204	165	5	8	26	Total number of households
परिसर के अन्दर	117	113	1	2	1	Within premises
परिसर के निकट	16	11	1	1	3	Near premises
दूर	71	41	3	5	22	Away
<b>अन्य सभी/All others</b>						
परिवारों की कुल संख्या	100	67	5	10	18	Total number of households
परिसर के अन्दर	0	0	0	0	0	Within premises
परिसर के निकट	45	40	1	2	2	Near premises
दूर	55	27	4	8	16	Away

**ज ज-11 अ.जा.: पेय जल के स्रोत और उनकी स्थिति एवं बिजली तथा शौचालय की उपलब्धता के अनुसार वर्गीकृत अनुसूचित जाति के परिवार**  
**HH-11 SC: SCHEDULED CASTE HOUSEHOLDS CLASSIFIED BY SOURCE AND LOCATION OF DRINKING WATER**  
**AND AVAILABILITY OF ELECTRICITY AND LATRINE**

पेय जल के मुख्य स्रोत और पेय जल की उपलब्धता	परिवारों की कुल संख्या/ Total number of households	बिजली/Electricity				Main source of drinking water and Availability of Drinking Water
		उपलब्ध/Available		अनुपलब्ध/Not available		
		शौचालय उपलब्ध/ Latrine available	शौचालय अनुपलब्ध/ Latrine not available	शौचालय उपलब्ध/ Latrine available	शौचालय अनुपलब्ध/ Latrine not available	
1	2	3	4	5	6	1
<b>जिला - चिक्मगलूरु 570/District - Chikmagalur 570</b>						
<b>योग/Total</b>						
<b>सभी स्रोत/All sources</b>						
परिवारों की कुल संख्या	56,686	21,215	21,868	2,725	10,878	Total number of households
परिसर के अन्दर	13,466	8,072	3,594	501	1,299	Within premises
परिसर के निकट	33,122	10,767	14,169	1,581	6,605	Near premises
दूर	10,098	2,376	4,105	643	2,974	Away
<b>नल का पानी उपचारित स्रोत से/Tap water from treated source</b>						
परिवारों की कुल संख्या	15,972	8,177	5,070	663	2,062	Total number of households
परिसर के अन्दर	5,710	4,238	994	207	271	Within premises
परिसर के निकट	8,484	3,487	3,306	377	1,314	Near premises
दूर	1,778	452	770	79	477	Away
<b>नल का पानी अनुपचारित स्रोत से/Tap water from un-treated source</b>						
परिवारों की कुल संख्या	21,871	7,452	9,351	856	4,212	Total number of households
परिसर के अन्दर	5,431	2,752	1,751	206	722	Within premises
परिसर के निकट	13,567	4,002	6,256	569	2,740	Near premises
दूर	2,873	698	1,344	81	750	Away
<b>ढका हुआ कुआँ/Covered well</b>						
परिवारों की कुल संख्या	481	204	174	36	67	Total number of households
परिसर के अन्दर	108	74	19	8	7	Within premises
परिसर के निकट	271	111	90	28	42	Near premises
दूर	102	19	65	0	18	Away

**ज ज-11 अ.जा.: पेय जल के स्रोत और उनकी स्थिति एवं बिजली तथा शौचालय की उपलब्धता के अनुसार वर्गीकृत अनुसूचित जाति के परिवार**  
**HH-11 SC: SCHEDULED CASTE HOUSEHOLDS CLASSIFIED BY SOURCE AND LOCATION OF DRINKING WATER**  
**AND AVAILABILITY OF ELECTRICITY AND LATRINE**

पेय जल के मुख्य स्रोत और पेय जल की उपलब्धता	परिवारों की कुल संख्या/ Total number of households	बिजली/Electricity				मुख्य स्रोत और उपलब्धता के अनुसार वर्गीकृत अनुसूचित जाति के परिवार Main source of drinking water and Availability of Drinking Water
		उपलब्ध/Available		अनुपलब्ध/Not available		
		शौचालय उपलब्ध/ Latrine available	शौचालय अनुपलब्ध/ Latrine not available	शौचालय उपलब्ध/ Latrine available	शौचालय अनुपलब्ध/ Latrine not available	
1	2	3	4	5	6	1
<b>जिला - चिक्मगलूरु 570/District - Chikmagalur 570</b>						
<b>योग/Total</b>						
<b>बिना ढका कुआँ/Uncovered well</b>						
परिवारों की कुल संख्या	3,987	1,505	1,071	411	1,000	Total number of households
परिसर के अन्दर	619	348	128	49	94	Within premises
परिसर के निकट	1,953	754	532	194	473	Near premises
दूर	1,415	403	411	168	433	Away
<b>हैंड पम्प/Hand pump</b>						
परिवारों की कुल संख्या	3,635	689	1,656	150	1,140	Total number of households
परिसर के अन्दर	352	70	189	7	86	Within premises
परिसर के निकट	2,044	372	905	73	694	Near premises
दूर	1,239	247	562	70	360	Away
<b>ट्यूबवेल/बोरहोल/Tube well/Borehole</b>						
परिवारों की कुल संख्या	7,550	2,038	3,673	313	1,526	Total number of households
परिसर के अन्दर	1,246	590	513	24	119	Within premises
परिसर के निकट	4,647	1,148	2,467	168	864	Near premises
दूर	1,657	300	693	121	543	Away
<b>अन्य सभी/All others</b>						
परिवारों की कुल संख्या	3,190	1,150	873	296	871	Total number of households
परिसर के अन्दर	0	0	0	0	0	Within premises
परिसर के निकट	2,156	893	613	172	478	Near premises
दूर	1,034	257	260	124	393	Away

**ज ज-11 अ.जा.: पेय जल के स्रोत और उनकी स्थिति एवं बिजली तथा शौचालय की उपलब्धता के अनुसार वर्गीकृत अनुसूचित जाति के परिवार**  
**HH-11 SC: SCHEDULED CASTE HOUSEHOLDS CLASSIFIED BY SOURCE AND LOCATION OF DRINKING WATER**  
**AND AVAILABILITY OF ELECTRICITY AND LATRINE**

पेय जल के मुख्य स्रोत और पेय जल की उपलब्धता	परिवारों की कुल संख्या/ Total number of households	बिजली/Electricity				Main source of drinking water and Availability of Drinking Water
		उपलब्ध/Available		अनुपलब्ध/Not available		
		शौचालय उपलब्ध/ Latrine available	शौचालय अनुपलब्ध/ Latrine not available	शौचालय उपलब्ध/ Latrine available	शौचालय अनुपलब्ध/ Latrine not available	
1	2	3	4	5	6	1
<b>जिला - चिक्मगलूरु 570/District - Chikmagalur 570</b>						
<b>ग्रामीण/Rural</b>						
<b>सभी स्रोत/All sources</b>						
परिवारों की कुल संख्या	49,304	16,299	20,148	2,583	10,274	Total number of households
परिसर के अन्दर	10,176	5,137	3,336	459	1,244	Within premises
परिसर के निकट	29,905	9,204	13,002	1,517	6,182	Near premises
दूर	9,223	1,958	3,810	607	2,848	Away
<b>नल का पानी उपचारित स्रोत से/Tap water from treated source</b>						
परिवारों की कुल संख्या	11,623	4,828	4,413	589	1,793	Total number of households
परिसर के अन्दर	3,216	1,918	878	173	247	Within premises
परिसर के निकट	6,826	2,540	2,831	344	1,111	Near premises
दूर	1,581	370	704	72	435	Away
<b>नल का पानी अनुपचारित स्रोत से/Tap water from un-treated source</b>						
परिवारों की कुल संख्या	19,612	6,312	8,510	821	3,969	Total number of households
परिसर के अन्दर	4,816	2,308	1,615	200	693	Within premises
परिसर के निकट	12,370	3,560	5,703	550	2,557	Near premises
दूर	2,426	444	1,192	71	719	Away
<b>ढका हुआ कुआँ/Covered well</b>						
परिवारों की कुल संख्या	464	193	169	36	66	Total number of households
परिसर के अन्दर	98	64	19	8	7	Within premises
परिसर के निकट	264	110	85	28	41	Near premises
दूर	102	19	65	0	18	Away

**ज ज-11 अ.जा.: पेय जल के स्रोत और उनकी स्थिति एवं बिजली तथा शौचालय की उपलब्धता के अनुसार वर्गीकृत अनुसूचित जाति के परिवार**  
**HH-11 SC: SCHEDULED CASTE HOUSEHOLDS CLASSIFIED BY SOURCE AND LOCATION OF DRINKING WATER**  
**AND AVAILABILITY OF ELECTRICITY AND LATRINE**

पेय जल के मुख्य स्रोत और पेय जल की उपलब्धता	परिवारों की कुल संख्या/ Total number of households	बिजली/Electricity				Main source of drinking water and Availability of Drinking Water
		उपलब्ध/Available		अनुपलब्ध/Not available		
		शौचालय उपलब्ध/ Latrine available	शौचालय अनुपलब्ध/ Latrine not available	शौचालय उपलब्ध/ Latrine available	शौचालय अनुपलब्ध/ Latrine not available	
1	2	3	4	5	6	1
<b>जिला - चिक्मगलूरु 570/District - Chikmagalur 570</b>						
<b>ग्रामीण/Rural</b>						
<b>बिना ढका कुआँ/Uncovered well</b>						
परिवारों की कुल संख्या	3,916	1,460	1,053	409	994	Total number of households
परिसर के अन्दर	584	317	126	48	93	Within premises
परिसर के निकट	1,940	745	529	194	472	Near premises
दूर	1,392	398	398	167	429	Away
<b>हैंड पम्प/Hand pump</b>						
परिवारों की कुल संख्या	3,547	638	1,646	146	1,117	Total number of households
परिसर के अन्दर	349	67	189	7	86	Within premises
परिसर के निकट	2,012	351	902	70	689	Near premises
दूर	1,186	220	555	69	342	Away
<b>ट्यूबवेल/बोरहोल/Tube well/Borehole</b>						
परिवारों की कुल संख्या	6,994	1,746	3,495	286	1,467	Total number of households
परिसर के अन्दर	1,113	463	509	23	118	Within premises
परिसर के निकट	4,365	1,028	2,343	159	835	Near premises
दूर	1,516	255	643	104	514	Away
<b>अन्य सभी/All others</b>						
परिवारों की कुल संख्या	3,148	1,122	862	296	868	Total number of households
परिसर के अन्दर	0	0	0	0	0	Within premises
परिसर के निकट	2,128	870	609	172	477	Near premises
दूर	1,020	252	253	124	391	Away

**ज ज-11 अ.जा.: पेय जल के स्रोत और उनकी स्थिति एवं बिजली तथा शौचालय की उपलब्धता के अनुसार वर्गीकृत अनुसूचित जाति के परिवार**  
**HH-11 SC: SCHEDULED CASTE HOUSEHOLDS CLASSIFIED BY SOURCE AND LOCATION OF DRINKING WATER**  
**AND AVAILABILITY OF ELECTRICITY AND LATRINE**

पेय जल के मुख्य स्रोत और पेय जल की उपलब्धता	परिवारों की कुल संख्या/ Total number of households	बिजली/Electricity				Main source of drinking water and Availability of Drinking Water
		उपलब्ध/Available		अनुपलब्ध/Not available		
		शौचालय उपलब्ध/ Latrine available	शौचालय अनुपलब्ध/ Latrine not available	शौचालय उपलब्ध/ Latrine available	शौचालय अनुपलब्ध/ Latrine not available	
1	2	3	4	5	6	1
<b>जिला - चिक्मगलूरु 570/District - Chikmagalur 570</b>						
<b>नगरीय/Urban</b>						
<b>सभी स्रोत/All sources</b>						
परिवारों की कुल संख्या	7,382	4,916	1,720	142	604	Total number of households
परिसर के अन्दर	3,290	2,935	258	42	55	Within premises
परिसर के निकट	3,217	1,563	1,167	64	423	Near premises
दूर	875	418	295	36	126	Away
<b>नल का पानी उपचारित स्रोत से/Tap water from treated source</b>						
परिवारों की कुल संख्या	4,349	3,349	657	74	269	Total number of households
परिसर के अन्दर	2,494	2,320	116	34	24	Within premises
परिसर के निकट	1,658	947	475	33	203	Near premises
दूर	197	82	66	7	42	Away
<b>नल का पानी अनुपचारित स्रोत से/Tap water from un-treated source</b>						
परिवारों की कुल संख्या	2,259	1,140	841	35	243	Total number of households
परिसर के अन्दर	615	444	136	6	29	Within premises
परिसर के निकट	1,197	442	553	19	183	Near premises
दूर	447	254	152	10	31	Away
<b>ढका हुआ कुआँ/Covered well</b>						
परिवारों की कुल संख्या	17	11	5	0	1	Total number of households
परिसर के अन्दर	10	10	0	0	0	Within premises
परिसर के निकट	7	1	5	0	1	Near premises
दूर	0	0	0	0	0	Away



**ज ज-11 अ.जा.: पेय जल के स्रोत और उनकी स्थिति एवं बिजली तथा शौचालय की उपलब्धता के अनुसार वर्गीकृत अनुसूचित जाति के परिवार**  
**HH-11 SC: SCHEDULED CASTE HOUSEHOLDS CLASSIFIED BY SOURCE AND LOCATION OF DRINKING WATER**  
**AND AVAILABILITY OF ELECTRICITY AND LATRINE**

पेय जल के मुख्य स्रोत और पेय जल की उपलब्धता	परिवारों की कुल संख्या/ Total number of households	बिजली/Electricity				Main source of drinking water and Availability of Drinking Water
		उपलब्ध/Available		अनुपलब्ध/Not available		
		शौचालय उपलब्ध/ Latrine available	शौचालय अनुपलब्ध/ Latrine not available	शौचालय उपलब्ध/ Latrine available	शौचालय अनुपलब्ध/ Latrine not available	
1	2	3	4	5	6	1
<b>जिला - चिक्मगलूरु 570/District - Chikmagalur 570</b>						
<b>नगरीय/Urban</b>						
<b>बिना ढका कुआँ/Uncovered well</b>						
परिवारों की कुल संख्या	71	45	18	2	6	Total number of households
परिसर के अन्दर	35	31	2	1	1	Within premises
परिसर के निकट	13	9	3	0	1	Near premises
दूर	23	5	13	1	4	Away
<b>हैंड पम्प/Hand pump</b>						
परिवारों की कुल संख्या	88	51	10	4	23	Total number of households
परिसर के अन्दर	3	3	0	0	0	Within premises
परिसर के निकट	32	21	3	3	5	Near premises
दूर	53	27	7	1	18	Away
<b>ट्यूबवेल/बोरहोल/Tube well/Borehole</b>						
परिवारों की कुल संख्या	556	292	178	27	59	Total number of households
परिसर के अन्दर	133	127	4	1	1	Within premises
परिसर के निकट	282	120	124	9	29	Near premises
दूर	141	45	50	17	29	Away
<b>अन्य सभी/All others</b>						
परिवारों की कुल संख्या	42	28	11	0	3	Total number of households
परिसर के अन्दर	0	0	0	0	0	Within premises
परिसर के निकट	28	23	4	0	1	Near premises
दूर	14	5	7	0	2	Away

**ज ज-11 अ.जा.: पेय जल के स्रोत और उनकी स्थिति एवं बिजली तथा शौचालय की उपलब्धता के अनुसार वर्गीकृत अनुसूचित जाति के परिवार**  
**HH-11 SC: SCHEDULED CASTE HOUSEHOLDS CLASSIFIED BY SOURCE AND LOCATION OF DRINKING WATER**  
**AND AVAILABILITY OF ELECTRICITY AND LATRINE**

पेय जल के मुख्य स्रोत और पेय जल की उपलब्धता	परिवारों की कुल संख्या/ Total number of households	बिजली/Electricity				Main source of drinking water and Availability of Drinking Water
		उपलब्ध/Available		अनुपलब्ध/Not available		
		शौचालय उपलब्ध/ Latrine available	शौचालय अनुपलब्ध/ Latrine not available	शौचालय उपलब्ध/ Latrine available	शौचालय अनुपलब्ध/ Latrine not available	
1	2	3	4	5	6	1
<b>जिला - तुमकूर 571/District - Tumkur 571</b>						
<b>योग/Total</b>						
<b>सभी स्रोत/All sources</b>						
परिवारों की कुल संख्या	117,077	16,861	76,441	1,075	22,700	Total number of households
परिसर के अन्दर	16,808	8,118	6,920	260	1,510	Within premises
परिसर के निकट	73,452	6,708	51,944	568	14,232	Near premises
दूर	26,817	2,035	17,577	247	6,958	Away
<b>नल का पानी उपचारित स्रोत से/Tap water from treated source</b>						
परिवारों की कुल संख्या	24,020	7,844	12,628	333	3,215	Total number of households
परिसर के अन्दर	7,951	5,155	2,304	105	387	Within premises
परिसर के निकट	12,498	2,183	8,247	174	1,894	Near premises
दूर	3,571	506	2,077	54	934	Away
<b>नल का पानी अनुपचारित स्रोत से/Tap water from un-treated source</b>						
परिवारों की कुल संख्या	53,655	5,894	36,615	398	10,748	Total number of households
परिसर के अन्दर	5,477	2,102	2,696	97	582	Within premises
परिसर के निकट	38,546	3,161	27,430	244	7,711	Near premises
दूर	9,632	631	6,489	57	2,455	Away
<b>ढका हुआ कुआँ/Covered well</b>						
परिवारों की कुल संख्या	836	84	482	45	225	Total number of households
परिसर के अन्दर	108	24	35	28	21	Within premises
परिसर के निकट	458	37	289	9	123	Near premises
दूर	270	23	158	8	81	Away

**ज ज-11 अ.जा.: पेय जल के स्रोत और उनकी स्थिति एवं बिजली तथा शौचालय की उपलब्धता के अनुसार वर्गीकृत अनुसूचित जाति के परिवार**  
**HH-11 SC: SCHEDULED CASTE HOUSEHOLDS CLASSIFIED BY SOURCE AND LOCATION OF DRINKING WATER**  
**AND AVAILABILITY OF ELECTRICITY AND LATRINE**

पेय जल के मुख्य स्रोत और पेय जल की उपलब्धता	परिवारों की कुल संख्या/ Total number of households	बिजली/Electricity				Main source of drinking water and Availability of Drinking Water
		उपलब्ध/Available		अनुपलब्ध/Not available		
		शौचालय उपलब्ध/ Latrine available	शौचालय अनुपलब्ध/ Latrine not available	शौचालय उपलब्ध/ Latrine available	शौचालय अनुपलब्ध/ Latrine not available	
1	2	3	4	5	6	1
<b>जिला - तुमकूर 571/District - Tumkur 571</b>						
<b>योग/Total</b>						
<b>बिना ढका कुआँ/Uncovered well</b>						
परिवारों की कुल संख्या	714	68	500	6	140	Total number of households
परिसर के अन्दर	30	6	18	1	5	Within premises
परिसर के निकट	308	19	236	0	53	Near premises
दूर	376	43	246	5	82	Away
<b>हैंड पम्प/Hand pump</b>						
परिवारों की कुल संख्या	10,346	420	7,194	56	2,676	Total number of households
परिसर के अन्दर	385	20	271	2	92	Within premises
परिसर के निकट	5,970	225	4,198	29	1,518	Near premises
दूर	3,991	175	2,725	25	1,066	Away
<b>ट्यूबवेल/बोरहोल/Tube well/Borehole</b>						
परिवारों की कुल संख्या	25,897	2,251	18,247	167	5,232	Total number of households
परिसर के अन्दर	2,857	811	1,596	27	423	Within premises
परिसर के निकट	15,359	1,030	11,360	103	2,866	Near premises
दूर	7,681	410	5,291	37	1,943	Away
<b>अन्य सभी/All others</b>						
परिवारों की कुल संख्या	1,609	300	775	70	464	Total number of households
परिसर के अन्दर	0	0	0	0	0	Within premises
परिसर के निकट	313	53	184	9	67	Near premises
दूर	1,296	247	591	61	397	Away

**ज ज-11 अ.जा.: पेय जल के स्रोत और उनकी स्थिति एवं बिजली तथा शौचालय की उपलब्धता के अनुसार वर्गीकृत अनुसूचित जाति के परिवार**  
**HH-11 SC: SCHEDULED CASTE HOUSEHOLDS CLASSIFIED BY SOURCE AND LOCATION OF DRINKING WATER**  
**AND AVAILABILITY OF ELECTRICITY AND LATRINE**

पेय जल के मुख्य स्रोत और पेय जल की उपलब्धता	परिवारों की कुल संख्या/ Total number of households	बिजली/Electricity				Main source of drinking water and Availability of Drinking Water
		उपलब्ध/Available		अनुपलब्ध/Not available		
		शौचालय उपलब्ध/ Latrine available	शौचालय अनुपलब्ध/ Latrine not available	शौचालय उपलब्ध/ Latrine available	शौचालय अनुपलब्ध/ Latrine not available	
1	2	3	4	5	6	1
<b>जिला - तुमकूर 571/District - Tumkur 571</b>						
<b>ग्रामीण/Rural</b>						
<b>सभी स्रोत/All sources</b>						
परिवारों की कुल संख्या	99,967	6,846	71,778	753	20,590	Total number of households
परिसर के अन्दर	9,355	1,929	5,930	204	1,292	Within premises
परिसर के निकट	67,165	3,904	49,586	427	13,248	Near premises
दूर	23,447	1,013	16,262	122	6,050	Away
<b>नल का पानी उपचारित स्रोत से/Tap water from treated source</b>						
परिवारों की कुल संख्या	13,796	1,292	10,176	191	2,137	Total number of households
परिसर के अन्दर	2,373	563	1,536	65	209	Within premises
परिसर के निकट	9,064	615	7,007	107	1,335	Near premises
दूर	2,359	114	1,633	19	593	Away
<b>नल का पानी अनुपचारित स्रोत से/Tap water from un-treated source</b>						
परिवारों की कुल संख्या	49,526	3,519	35,370	322	10,315	Total number of households
परिसर के अन्दर	4,039	914	2,497	85	543	Within premises
परिसर के निकट	36,506	2,189	26,648	189	7,480	Near premises
दूर	8,981	416	6,225	48	2,292	Away
<b>ढका हुआ कुआँ/Covered well</b>						
परिवारों की कुल संख्या	747	54	447	40	206	Total number of households
परिसर के अन्दर	88	10	33	25	20	Within premises
परिसर के निकट	436	30	277	9	120	Near premises
दूर	223	14	137	6	66	Away

**ज ज-11 अ.जा.: पेय जल के स्रोत और उनकी स्थिति एवं बिजली तथा शौचालय की उपलब्धता के अनुसार वर्गीकृत अनुसूचित जाति के परिवार**  
**HH-11 SC: SCHEDULED CASTE HOUSEHOLDS CLASSIFIED BY SOURCE AND LOCATION OF DRINKING WATER**  
**AND AVAILABILITY OF ELECTRICITY AND LATRINE**

पेय जल के मुख्य स्रोत और पेय जल की उपलब्धता	परिवारों की कुल संख्या/ Total number of households	बिजली/Electricity				Main source of drinking water and Availability of Drinking Water
		उपलब्ध/Available		अनुपलब्ध/Not available		
		शौचालय उपलब्ध/ Latrine available	शौचालय अनुपलब्ध/ Latrine not available	शौचालय उपलब्ध/ Latrine available	शौचालय अनुपलब्ध/ Latrine not available	
1	2	3	4	5	6	1
<b>जिला - तुमकूर 571/District - Tumkur 571</b>						
<b>ग्रामीण/Rural</b>						
<b>बिना ढका कुआँ/Uncovered well</b>						
परिवारों की कुल संख्या	637	24	479	5	129	Total number of households
परिसर के अन्दर	24	2	16	1	5	Within premises
परिसर के निकट	290	10	229	0	51	Near premises
दूर	323	12	234	4	73	Away
<b>हैंड पम्प/Hand pump</b>						
परिवारों की कुल संख्या	10,031	347	7,096	41	2,547	Total number of households
परिसर के अन्दर	377	13	270	2	92	Within premises
परिसर के निकट	5,859	212	4,174	29	1,444	Near premises
दूर	3,795	122	2,652	10	1,011	Away
<b>ट्यूबवेल/बोरहोल/Tube well/Borehole</b>						
परिवारों की कुल संख्या	24,565	1,550	17,834	147	5,034	Total number of households
परिसर के अन्दर	2,454	427	1,578	26	423	Within premises
परिसर के निकट	14,794	827	11,121	87	2,759	Near premises
दूर	7,317	296	5,135	34	1,852	Away
<b>अन्य सभी/All others</b>						
परिवारों की कुल संख्या	665	60	376	7	222	Total number of households
परिसर के अन्दर	0	0	0	0	0	Within premises
परिसर के निकट	216	21	130	6	59	Near premises
दूर	449	39	246	1	163	Away

**ज ज-11 अ.जा.: पेय जल के स्रोत और उनकी स्थिति एवं बिजली तथा शौचालय की उपलब्धता के अनुसार वर्गीकृत अनुसूचित जाति के परिवार**  
**HH-11 SC: SCHEDULED CASTE HOUSEHOLDS CLASSIFIED BY SOURCE AND LOCATION OF DRINKING WATER**  
**AND AVAILABILITY OF ELECTRICITY AND LATRINE**

पेय जल के मुख्य स्रोत और पेय जल की उपलब्धता	परिवारों की कुल संख्या/ Total number of households	बिजली/Electricity				Main source of drinking water and Availability of Drinking Water
		उपलब्ध/Available		अनुपलब्ध/Not available		
		शौचालय उपलब्ध/ Latrine available	शौचालय अनुपलब्ध/ Latrine not available	शौचालय उपलब्ध/ Latrine available	शौचालय अनुपलब्ध/ Latrine not available	
1	2	3	4	5	6	1
<b>जिला - तुमकूर 571/District - Tumkur 571</b>						
<b>नगरीय/Urban</b>						
<b>सभी स्रोत/All sources</b>						
परिवारों की कुल संख्या	17,110	10,015	4,663	322	2,110	Total number of households
परिसर के अन्दर	7,453	6,189	990	56	218	Within premises
परिसर के निकट	6,287	2,804	2,358	141	984	Near premises
दूर	3,370	1,022	1,315	125	908	Away
<b>नल का पानी उपचारित स्रोत से/Tap water from treated source</b>						
परिवारों की कुल संख्या	10,224	6,552	2,452	142	1,078	Total number of households
परिसर के अन्दर	5,578	4,592	768	40	178	Within premises
परिसर के निकट	3,434	1,568	1,240	67	559	Near premises
दूर	1,212	392	444	35	341	Away
<b>नल का पानी अनुपचारित स्रोत से/Tap water from un-treated source</b>						
परिवारों की कुल संख्या	4,129	2,375	1,245	76	433	Total number of households
परिसर के अन्दर	1,438	1,188	199	12	39	Within premises
परिसर के निकट	2,040	972	782	55	231	Near premises
दूर	651	215	264	9	163	Away
<b>ढका हुआ कुआँ/Covered well</b>						
परिवारों की कुल संख्या	89	30	35	5	19	Total number of households
परिसर के अन्दर	20	14	2	3	1	Within premises
परिसर के निकट	22	7	12	0	3	Near premises
दूर	47	9	21	2	15	Away

**ज ज-11 अ.जा.: पेय जल के स्रोत और उनकी स्थिति एवं बिजली तथा शौचालय की उपलब्धता के अनुसार वर्गीकृत अनुसूचित जाति के परिवार**  
**HH-11 SC: SCHEDULED CASTE HOUSEHOLDS CLASSIFIED BY SOURCE AND LOCATION OF DRINKING WATER**  
**AND AVAILABILITY OF ELECTRICITY AND LATRINE**

पेय जल के मुख्य स्रोत और पेय जल की उपलब्धता	परिवारों की कुल संख्या/ Total number of households	बिजली/Electricity				Main source of drinking water and Availability of Drinking Water
		उपलब्ध/Available		अनुपलब्ध/Not available		
		शौचालय उपलब्ध/ Latrine available	शौचालय अनुपलब्ध/ Latrine not available	शौचालय उपलब्ध/ Latrine available	शौचालय अनुपलब्ध/ Latrine not available	
1	2	3	4	5	6	1
<b>जिला - तुमकूर 571/District - Tumkur 571</b>						
<b>नगरीय/Urban</b>						
<b>बिना ढका कुआँ/Uncovered well</b>						
परिवारों की कुल संख्या	77	44	21	1	11	Total number of households
परिसर के अन्दर	6	4	2	0	0	Within premises
परिसर के निकट	18	9	7	0	2	Near premises
दूर	53	31	12	1	9	Away
<b>हैंड पम्प/Hand pump</b>						
परिवारों की कुल संख्या	315	73	98	15	129	Total number of households
परिसर के अन्दर	8	7	1	0	0	Within premises
परिसर के निकट	111	13	24	0	74	Near premises
दूर	196	53	73	15	55	Away
<b>ट्यूबवेल/बोरहोल/Tube well/Borehole</b>						
परिवारों की कुल संख्या	1,332	701	413	20	198	Total number of households
परिसर के अन्दर	403	384	18	1	0	Within premises
परिसर के निकट	565	203	239	16	107	Near premises
दूर	364	114	156	3	91	Away
<b>अन्य सभी/All others</b>						
परिवारों की कुल संख्या	944	240	399	63	242	Total number of households
परिसर के अन्दर	0	0	0	0	0	Within premises
परिसर के निकट	97	32	54	3	8	Near premises
दूर	847	208	345	60	234	Away

**ज ज-11 अ.जा.: पेय जल के स्रोत और उनकी स्थिति एवं बिजली तथा शौचालय की उपलब्धता के अनुसार वर्गीकृत अनुसूचित जाति के परिवार**  
**HH-11 SC: SCHEDULED CASTE HOUSEHOLDS CLASSIFIED BY SOURCE AND LOCATION OF DRINKING WATER**  
**AND AVAILABILITY OF ELECTRICITY AND LATRINE**

पेय जल के मुख्य स्रोत और पेय जल की उपलब्धता	परिवारों की कुल संख्या/ Total number of households	बिजली/Electricity				Main source of drinking water and Availability of Drinking Water
		उपलब्ध/Available		अनुपलब्ध/Not available		
		शौचालय उपलब्ध/ Latrine available	शौचालय अनुपलब्ध/ Latrine not available	शौचालय उपलब्ध/ Latrine available	शौचालय अनुपलब्ध/ Latrine not available	
1	2	3	4	5	6	1
<b>जिला - बेंगलुरु 572/District - Bangalore 572</b>						
<b>योग/Total</b>						
<b>सभी स्रोत/All sources</b>						
परिवारों की कुल संख्या	281,233	228,421	39,356	4,662	8,794	Total number of households
परिसर के अन्दर	161,247	152,300	6,732	1,440	775	Within premises
परिसर के निकट	88,330	58,297	24,279	2,104	3,650	Near premises
दूर	31,656	17,824	8,345	1,118	4,369	Away
<b>नल का पानी उपचारित स्रोत से/Tap water from treated source</b>						
परिवारों की कुल संख्या	172,219	150,335	17,144	2,042	2,698	Total number of households
परिसर के अन्दर	126,549	120,941	4,216	966	426	Within premises
परिसर के निकट	36,125	24,101	10,061	754	1,209	Near premises
दूर	9,545	5,293	2,867	322	1,063	Away
<b>नल का पानी अनुपचारित स्रोत से/Tap water from un-treated source</b>						
परिवारों की कुल संख्या	51,434	35,215	12,825	1,178	2,216	Total number of households
परिसर के अन्दर	15,229	13,296	1,480	255	198	Within premises
परिसर के निकट	30,136	18,683	9,299	753	1,401	Near premises
दूर	6,069	3,236	2,046	170	617	Away
<b>ढका हुआ कुआँ/Covered well</b>						
परिवारों की कुल संख्या	1,607	1,273	201	106	27	Total number of households
परिसर के अन्दर	701	614	37	42	8	Within premises
परिसर के निकट	421	304	69	42	6	Near premises
दूर	485	355	95	22	13	Away



**ज ज-11 अ.जा.: पेय जल के स्रोत और उनकी स्थिति एवं बिजली तथा शौचालय की उपलब्धता के अनुसार वर्गीकृत अनुसूचित जाति के परिवार**  
**HH-11 SC: SCHEDULED CASTE HOUSEHOLDS CLASSIFIED BY SOURCE AND LOCATION OF DRINKING WATER**  
**AND AVAILABILITY OF ELECTRICITY AND LATRINE**

पेय जल के मुख्य स्रोत और पेय जल की उपलब्धता	परिवारों की कुल संख्या/ Total number of households	बिजली/Electricity				Main source of drinking water and Availability of Drinking Water
		उपलब्ध/Available		अनुपलब्ध/Not available		
		शौचालय उपलब्ध/ Latrine available	शौचालय अनुपलब्ध/ Latrine not available	शौचालय उपलब्ध/ Latrine available	शौचालय अनुपलब्ध/ Latrine not available	
1	2	3	4	5	6	1
<b>जिला - बेंगलुरु 572/District - Bangalore 572</b>						
<b>योग/Total</b>						
<b>बिना ढका कुआँ/Uncovered well</b>						
परिवारों की कुल संख्या	1,356	1,039	167	53	97	Total number of households
परिसर के अन्दर	486	446	19	10	11	Within premises
परिसर के निकट	310	183	74	23	30	Near premises
दूर	560	410	74	20	56	Away
<b>हैंड पम्प/Hand pump</b>						
परिवारों की कुल संख्या	2,453	1,631	452	129	241	Total number of households
परिसर के अन्दर	478	440	28	10	0	Within premises
परिसर के निकट	1,079	715	254	42	68	Near premises
दूर	896	476	170	77	173	Away
<b>ट्यूबवेल/बोरहोल/Tube well/Borehole</b>						
परिवारों की कुल संख्या	42,577	32,572	7,230	775	2,000	Total number of households
परिसर के अन्दर	17,804	16,563	952	157	132	Within premises
परिसर के निकट	16,603	11,233	4,202	347	821	Near premises
दूर	8,170	4,776	2,076	271	1,047	Away
<b>अन्य सभी/All others</b>						
परिवारों की कुल संख्या	9,587	6,356	1,337	379	1,515	Total number of households
परिसर के अन्दर	0	0	0	0	0	Within premises
परिसर के निकट	3,656	3,078	320	143	115	Near premises
दूर	5,931	3,278	1,017	236	1,400	Away

**ज ज-11 अ.जा.: पेय जल के स्रोत और उनकी स्थिति एवं बिजली तथा शौचालय की उपलब्धता के अनुसार वर्गीकृत अनुसूचित जाति के परिवार**  
**HH-11 SC: SCHEDULED CASTE HOUSEHOLDS CLASSIFIED BY SOURCE AND LOCATION OF DRINKING WATER**  
**AND AVAILABILITY OF ELECTRICITY AND LATRINE**

पेय जल के मुख्य स्रोत और पेय जल की उपलब्धता	परिवारों की कुल संख्या/ Total number of households	बिजली/Electricity				Main source of drinking water and Availability of Drinking Water
		उपलब्ध/Available		अनुपलब्ध/Not available		
		शौचालय उपलब्ध/ Latrine available	शौचालय अनुपलब्ध/ Latrine not available	शौचालय उपलब्ध/ Latrine available	शौचालय अनुपलब्ध/ Latrine not available	
1	2	3	4	5	6	1
<b>जिला - बेंगलुरु 572/District - Bangalore 572</b>						
<b>ग्रामीण/Rural</b>						
<b>सभी स्रोत/All sources</b>						
परिवारों की कुल संख्या	43,701	22,858	17,527	707	2,609	Total number of households
परिसर के अन्दर	11,720	8,545	2,751	176	248	Within premises
परिसर के निकट	25,191	12,160	11,170	404	1,457	Near premises
दूर	6,790	2,153	3,606	127	904	Away
<b>नल का पानी उपचारित स्रोत से/Tap water from treated source</b>						
परिवारों की कुल संख्या	12,272	6,922	4,540	203	607	Total number of households
परिसर के अन्दर	4,961	3,701	1,086	74	100	Within premises
परिसर के निकट	5,784	2,700	2,701	96	287	Near premises
दूर	1,527	521	753	33	220	Away
<b>नल का पानी अनुपचारित स्रोत से/Tap water from un-treated source</b>						
परिवारों की कुल संख्या	19,494	9,836	8,191	318	1,149	Total number of households
परिसर के अन्दर	3,991	2,784	1,023	77	107	Within premises
परिसर के निकट	13,269	6,427	5,853	217	772	Near premises
दूर	2,234	625	1,315	24	270	Away
<b>ढका हुआ कुआँ/Covered well</b>						
परिवारों की कुल संख्या	262	116	129	8	9	Total number of households
परिसर के अन्दर	88	52	28	6	2	Within premises
परिसर के निकट	76	25	47	1	3	Near premises
दूर	98	39	54	1	4	Away

**ज ज-11 अ.जा.: पेय जल के स्रोत और उनकी स्थिति एवं बिजली तथा शौचालय की उपलब्धता के अनुसार वर्गीकृत अनुसूचित जाति के परिवार**  
**HH-11 SC: SCHEDULED CASTE HOUSEHOLDS CLASSIFIED BY SOURCE AND LOCATION OF DRINKING WATER**  
**AND AVAILABILITY OF ELECTRICITY AND LATRINE**

पेय जल के मुख्य स्रोत और पेय जल की उपलब्धता	परिवारों की कुल संख्या/ Total number of households	बिजली/Electricity				Main source of drinking water and Availability of Drinking Water
		उपलब्ध/Available		अनुपलब्ध/Not available		
		शौचालय उपलब्ध/ Latrine available	शौचालय अनुपलब्ध/ Latrine not available	शौचालय उपलब्ध/ Latrine available	शौचालय अनुपलब्ध/ Latrine not available	
1	2	3	4	5	6	1
<b>जिला - बेंगलूरु 572/District - Bangalore 572</b>						
<b>ग्रामीण/Rural</b>						
<b>बिना ढका कुआँ/Uncovered well</b>						
परिवारों की कुल संख्या	205	86	74	1	44	Total number of households
परिसर के अन्दर	35	27	6	0	2	Within premises
परिसर के निकट	44	16	17	1	10	Near premises
दूर	126	43	51	0	32	Away
<b>हैंड पम्प/Hand pump</b>						
परिवारों की कुल संख्या	504	136	239	13	116	Total number of households
परिसर के अन्दर	34	13	21	0	0	Within premises
परिसर के निकट	289	86	162	2	39	Near premises
दूर	181	37	56	11	77	Away
<b>ट्यूबवेल/बोरहोल/Tube well/Borehole</b>						
परिवारों की कुल संख्या	10,295	5,397	4,139	143	616	Total number of households
परिसर के अन्दर	2,611	1,968	587	19	37	Within premises
परिसर के निकट	5,468	2,723	2,333	80	332	Near premises
दूर	2,216	706	1,219	44	247	Away
<b>अन्य सभी/All others</b>						
परिवारों की कुल संख्या	669	365	215	21	68	Total number of households
परिसर के अन्दर	0	0	0	0	0	Within premises
परिसर के निकट	261	183	57	7	14	Near premises
दूर	408	182	158	14	54	Away

**ज ज-11 अ.जा.: पेय जल के स्रोत और उनकी स्थिति एवं बिजली तथा शौचालय की उपलब्धता के अनुसार वर्गीकृत अनुसूचित जाति के परिवार**  
**HH-11 SC: SCHEDULED CASTE HOUSEHOLDS CLASSIFIED BY SOURCE AND LOCATION OF DRINKING WATER**  
**AND AVAILABILITY OF ELECTRICITY AND LATRINE**

पेय जल के मुख्य स्रोत और पेय जल की उपलब्धता	परिवारों की कुल संख्या/ Total number of households	बिजली/Electricity				Main source of drinking water and Availability of Drinking Water
		उपलब्ध/Available		अनुपलब्ध/Not available		
		शौचालय उपलब्ध/ Latrine available	शौचालय अनुपलब्ध/ Latrine not available	शौचालय उपलब्ध/ Latrine available	शौचालय अनुपलब्ध/ Latrine not available	
1	2	3	4	5	6	1
<b>जिला - बेंगलुरु 572/District - Bangalore 572</b>						
<b>नगरीय/Urban</b>						
<b>सभी स्रोत/All sources</b>						
परिवारों की कुल संख्या	237,532	205,563	21,829	3,955	6,185	Total number of households
परिसर के अन्दर	149,527	143,755	3,981	1,264	527	Within premises
परिसर के निकट	63,139	46,137	13,109	1,700	2,193	Near premises
दूर	24,866	15,671	4,739	991	3,465	Away
<b>नल का पानी उपचारित स्रोत से/Tap water from treated source</b>						
परिवारों की कुल संख्या	159,947	143,413	12,604	1,839	2,091	Total number of households
परिसर के अन्दर	121,588	117,240	3,130	892	326	Within premises
परिसर के निकट	30,341	21,401	7,360	658	922	Near premises
दूर	8,018	4,772	2,114	289	843	Away
<b>नल का पानी अनुपचारित स्रोत से/Tap water from un-treated source</b>						
परिवारों की कुल संख्या	31,940	25,379	4,634	860	1,067	Total number of households
परिसर के अन्दर	11,238	10,512	457	178	91	Within premises
परिसर के निकट	16,867	12,256	3,446	536	629	Near premises
दूर	3,835	2,611	731	146	347	Away
<b>ढका हुआ कुआँ/Covered well</b>						
परिवारों की कुल संख्या	1,345	1,157	72	98	18	Total number of households
परिसर के अन्दर	613	562	9	36	6	Within premises
परिसर के निकट	345	279	22	41	3	Near premises
दूर	387	316	41	21	9	Away

**ज ज-11 अ.जा.: पेय जल के स्रोत और उनकी स्थिति एवं बिजली तथा शौचालय की उपलब्धता के अनुसार वर्गीकृत अनुसूचित जाति के परिवार**  
**HH-11 SC: SCHEDULED CASTE HOUSEHOLDS CLASSIFIED BY SOURCE AND LOCATION OF DRINKING WATER**  
**AND AVAILABILITY OF ELECTRICITY AND LATRINE**

पेय जल के मुख्य स्रोत और पेय जल की उपलब्धता	परिवारों की कुल संख्या/ Total number of households	बिजली/Electricity				Main source of drinking water and Availability of Drinking Water
		उपलब्ध/Available		अनुपलब्ध/Not available		
		शौचालय उपलब्ध/ Latrine available	शौचालय अनुपलब्ध/ Latrine not available	शौचालय उपलब्ध/ Latrine available	शौचालय अनुपलब्ध/ Latrine not available	
1	2	3	4	5	6	1
<b>जिला - बेंगलुरु 572/District - Bangalore 572</b>						
<b>नगरीय/Urban</b>						
<b>बिना ढका कुआँ/Uncovered well</b>						
परिवारों की कुल संख्या	1,151	953	93	52	53	Total number of households
परिसर के अन्दर	451	419	13	10	9	Within premises
परिसर के निकट	266	167	57	22	20	Near premises
दूर	434	367	23	20	24	Away
<b>हैंड पम्प/Hand pump</b>						
परिवारों की कुल संख्या	1,949	1,495	213	116	125	Total number of households
परिसर के अन्दर	444	427	7	10	0	Within premises
परिसर के निकट	790	629	92	40	29	Near premises
दूर	715	439	114	66	96	Away
<b>ट्यूबवेल/बोरहोल/Tube well/Borehole</b>						
परिवारों की कुल संख्या	32,282	27,175	3,091	632	1,384	Total number of households
परिसर के अन्दर	15,193	14,595	365	138	95	Within premises
परिसर के निकट	11,135	8,510	1,869	267	489	Near premises
दूर	5,954	4,070	857	227	800	Away
<b>अन्य सभी/All others</b>						
परिवारों की कुल संख्या	8,918	5,991	1,122	358	1,447	Total number of households
परिसर के अन्दर	0	0	0	0	0	Within premises
परिसर के निकट	3,395	2,895	263	136	101	Near premises
दूर	5,523	3,096	859	222	1,346	Away

**ज ज-11 अ.जा.: पेय जल के स्रोत और उनकी स्थिति एवं बिजली तथा शौचालय की उपलब्धता के अनुसार वर्गीकृत अनुसूचित जाति के परिवार**  
**HH-11 SC: SCHEDULED CASTE HOUSEHOLDS CLASSIFIED BY SOURCE AND LOCATION OF DRINKING WATER**  
**AND AVAILABILITY OF ELECTRICITY AND LATRINE**

पेय जल के मुख्य स्रोत और पेय जल की उपलब्धता	परिवारों की कुल संख्या/ Total number of households	बिजली/Electricity				Main source of drinking water and Availability of Drinking Water
		उपलब्ध/Available		अनुपलब्ध/Not available		
		शौचालय उपलब्ध/ Latrine available	शौचालय अनुपलब्ध/ Latrine not available	शौचालय उपलब्ध/ Latrine available	शौचालय अनुपलब्ध/ Latrine not available	
1	2	3	4	5	6	1
<b>जिला - संख्या 573/District - Mandya 573</b>						
<b>योग/Total</b>						
<b>सभी स्रोत/All sources</b>						
परिवारों की कुल संख्या	59,889	14,772	36,168	738	8,211	Total number of households
परिसर के अन्दर	15,182	8,655	5,609	207	711	Within premises
परिसर के निकट	34,035	5,267	23,340	407	5,021	Near premises
दूर	10,672	850	7,219	124	2,479	Away
<b>नल का पानी उपचारित स्रोत से/Tap water from treated source</b>						
परिवारों की कुल संख्या	21,836	8,761	10,364	323	2,388	Total number of households
परिसर के अन्दर	9,796	6,420	2,913	138	325	Within premises
परिसर के निकट	9,880	2,060	6,145	142	1,533	Near premises
दूर	2,160	281	1,306	43	530	Away
<b>नल का पानी अनुपचारित स्रोत से/Tap water from un-treated source</b>						
परिवारों की कुल संख्या	21,805	3,659	15,041	166	2,939	Total number of households
परिसर के अन्दर	3,955	1,517	2,111	54	273	Within premises
परिसर के निकट	14,534	1,896	10,495	101	2,042	Near premises
दूर	3,316	246	2,435	11	624	Away
<b>ढका हुआ कुआँ/Covered well</b>						
परिवारों की कुल संख्या	390	46	282	9	53	Total number of households
परिसर के अन्दर	41	17	17	5	2	Within premises
परिसर के निकट	228	19	174	2	33	Near premises
दूर	121	10	91	2	18	Away

**ज ज-11 अ.जा.: पेय जल के स्रोत और उनकी स्थिति एवं बिजली तथा शौचालय की उपलब्धता के अनुसार वर्गीकृत अनुसूचित जाति के परिवार**  
**HH-11 SC: SCHEDULED CASTE HOUSEHOLDS CLASSIFIED BY SOURCE AND LOCATION OF DRINKING WATER**  
**AND AVAILABILITY OF ELECTRICITY AND LATRINE**

पेय जल के मुख्य स्रोत और पेय जल की उपलब्धता	परिवारों की कुल संख्या/ Total number of households	बिजली/Electricity				मुख्य स्रोत और उपलब्धता के अनुसार वर्गीकृत अनुसूचित जाति के परिवार Main source of drinking water and Availability of Drinking Water
		उपलब्ध/Available		अनुपलब्ध/Not available		
		शौचालय उपलब्ध/ Latrine available	शौचालय अनुपलब्ध/ Latrine not available	शौचालय उपलब्ध/ Latrine available	शौचालय अनुपलब्ध/ Latrine not available	
1	2	3	4	5	6	1
<b>जिला - मंड्या 573/District - Mandya 573</b>						
<b>योग/Total</b>						
<b>बिना ढका कुआँ/Uncovered well</b>						
परिवारों की कुल संख्या	348	90	192	6	60	Total number of households
परिसर के अन्दर	80	58	16	2	4	Within premises
परिसर के निकट	146	25	91	1	29	Near premises
दूर	122	7	85	3	27	Away
<b>हैंड पम्प/Hand pump</b>						
परिवारों की कुल संख्या	5,778	558	4,052	84	1,084	Total number of households
परिसर के अन्दर	214	42	121	4	47	Within premises
परिसर के निकट	3,421	368	2,501	44	508	Near premises
दूर	2,143	148	1,430	36	529	Away
<b>ट्यूबवेल/बोरहोल/Tube well/Borehole</b>						
परिवारों की कुल संख्या	9,247	1,571	6,020	92	1,564	Total number of households
परिसर के अन्दर	1,096	601	431	4	60	Within premises
परिसर के निकट	5,530	825	3,804	68	833	Near premises
दूर	2,621	145	1,785	20	671	Away
<b>अन्य सभी/All others</b>						
परिवारों की कुल संख्या	485	87	217	58	123	Total number of households
परिसर के अन्दर	0	0	0	0	0	Within premises
परिसर के निकट	296	74	130	49	43	Near premises
दूर	189	13	87	9	80	Away

**ज ज-11 अ.जा.: पेय जल के स्रोत और उनकी स्थिति एवं बिजली तथा शौचालय की उपलब्धता के अनुसार वर्गीकृत अनुसूचित जाति के परिवार**  
**HH-11 SC: SCHEDULED CASTE HOUSEHOLDS CLASSIFIED BY SOURCE AND LOCATION OF DRINKING WATER**  
**AND AVAILABILITY OF ELECTRICITY AND LATRINE**

पेय जल के मुख्य स्रोत और पेय जल की उपलब्धता	परिवारों की कुल संख्या/ Total number of households	बिजली/Electricity				मुख्य स्रोत और उपलब्धता के अनुसार वर्गीकृत अनुसूचित जाति के परिवार Main source of drinking water and Availability of Drinking Water
		उपलब्ध/Available		अनुपलब्ध/Not available		
		शौचालय उपलब्ध/ Latrine available	शौचालय अनुपलब्ध/ Latrine not available	शौचालय उपलब्ध/ Latrine available	शौचालय अनुपलब्ध/ Latrine not available	
1	2	3	4	5	6	1
<b>जिला - संख्या 573/District - Mandya 573</b>						
<b>ग्रामीण/Rural</b>						
<b>सभी स्रोत/All sources</b>						
परिवारों की कुल संख्या	50,353	8,424	34,236	512	7,181	Total number of households
परिसर के अन्दर	9,381	3,626	5,009	127	619	Within premises
परिसर के निकट	30,973	4,085	22,228	294	4,366	Near premises
दूर	9,999	713	6,999	91	2,196	Away
<b>नल का पानी उपचारित स्रोत से/Tap water from treated source</b>						
परिवारों की कुल संख्या	14,221	3,425	8,867	141	1,788	Total number of households
परिसर के अन्दर	4,762	2,083	2,363	63	253	Within premises
परिसर के निकट	7,598	1,146	5,298	55	1,099	Near premises
दूर	1,861	196	1,206	23	436	Away
<b>नल का पानी अनुपचारित स्रोत से/Tap water from un-treated source</b>						
परिवारों की कुल संख्या	21,024	3,200	14,875	158	2,791	Total number of households
परिसर के अन्दर	3,533	1,155	2,068	53	257	Within premises
परिसर के निकट	14,288	1,799	10,405	94	1,990	Near premises
दूर	3,203	246	2,402	11	544	Away
<b>ढका हुआ कुआँ/Covered well</b>						
परिवारों की कुल संख्या	380	36	282	9	53	Total number of households
परिसर के अन्दर	32	8	17	5	2	Within premises
परिसर के निकट	227	18	174	2	33	Near premises
दूर	121	10	91	2	18	Away



**ज ज-11 अ.जा.: पेय जल के स्रोत और उनकी स्थिति एवं बिजली तथा शौचालय की उपलब्धता के अनुसार वर्गीकृत अनुसूचित जाति के परिवार**  
**HH-11 SC: SCHEDULED CASTE HOUSEHOLDS CLASSIFIED BY SOURCE AND LOCATION OF DRINKING WATER**  
**AND AVAILABILITY OF ELECTRICITY AND LATRINE**

पेय जल के मुख्य स्रोत और पेय जल की उपलब्धता	परिवारों की कुल संख्या/ Total number of households	बिजली/Electricity				Main source of drinking water and Availability of Drinking Water
		उपलब्ध/Available		अनुपलब्ध/Not available		
		शौचालय उपलब्ध/ Latrine available	शौचालय अनुपलब्ध/ Latrine not available	शौचालय उपलब्ध/ Latrine available	शौचालय अनुपलब्ध/ Latrine not available	
1	2	3	4	5	6	1
<b>जिला - मंड्या 573/District - Mandya 573</b>						
<b>ग्रामीण/Rural</b>						
<b>बिना ढका कुआँ/Uncovered well</b>						
परिवारों की कुल संख्या	327	73	191	5	58	Total number of households
परिसर के अन्दर	67	47	16	1	3	Within premises
परिसर के निकट	138	19	90	1	28	Near premises
दूर	122	7	85	3	27	Away
<b>हैंड पम्प/Hand pump</b>						
परिवारों की कुल संख्या	5,595	519	4,005	72	999	Total number of households
परिसर के अन्दर	208	39	119	3	47	Within premises
परिसर के निकट	3,308	353	2,477	39	439	Near premises
दूर	2,079	127	1,409	30	513	Away
<b>ट्यूबवेल/बोरहोल/Tube well/Borehole</b>						
परिवारों की कुल संख्या	8,477	1,150	5,841	73	1,413	Total number of households
परिसर के अन्दर	779	294	426	2	57	Within premises
परिसर के निकट	5,206	733	3,668	56	749	Near premises
दूर	2,492	123	1,747	15	607	Away
<b>अन्य सभी/All others</b>						
परिवारों की कुल संख्या	329	21	175	54	79	Total number of households
परिसर के अन्दर	0	0	0	0	0	Within premises
परिसर के निकट	208	17	116	47	28	Near premises
दूर	121	4	59	7	51	Away

**ज ज-11 अ.जा.: पेय जल के स्रोत और उनकी स्थिति एवं बिजली तथा शौचालय की उपलब्धता के अनुसार वर्गीकृत अनुसूचित जाति के परिवार**  
**HH-11 SC: SCHEDULED CASTE HOUSEHOLDS CLASSIFIED BY SOURCE AND LOCATION OF DRINKING WATER**  
**AND AVAILABILITY OF ELECTRICITY AND LATRINE**

पेय जल के मुख्य स्रोत और पेय जल की उपलब्धता	परिवारों की कुल संख्या/ Total number of households	बिजली/Electricity				Main source of drinking water and Availability of Drinking Water
		उपलब्ध/Available		अनुपलब्ध/Not available		
		शौचालय उपलब्ध/ Latrine available	शौचालय अनुपलब्ध/ Latrine not available	शौचालय उपलब्ध/ Latrine available	शौचालय अनुपलब्ध/ Latrine not available	
1	2	3	4	5	6	1
<b>जिला - संख्या 573/District - Mandya 573</b>						
<b>नगरीय/Urban</b>						
<b>सभी स्रोत/All sources</b>						
परिवारों की कुल संख्या	9,536	6,348	1,932	226	1,030	Total number of households
परिसर के अन्दर	5,801	5,029	600	80	92	Within premises
परिसर के निकट	3,062	1,182	1,112	113	655	Near premises
दूर	673	137	220	33	283	Away
<b>नल का पानी उपचारित स्रोत से/Tap water from treated source</b>						
परिवारों की कुल संख्या	7,615	5,336	1,497	182	600	Total number of households
परिसर के अन्दर	5,034	4,337	550	75	72	Within premises
परिसर के निकट	2,282	914	847	87	434	Near premises
दूर	299	85	100	20	94	Away
<b>नल का पानी अनुपचारित स्रोत से/Tap water from un-treated source</b>						
परिवारों की कुल संख्या	781	459	166	8	148	Total number of households
परिसर के अन्दर	422	362	43	1	16	Within premises
परिसर के निकट	246	97	90	7	52	Near premises
दूर	113	0	33	0	80	Away
<b>ढका हुआ कुआँ/Covered well</b>						
परिवारों की कुल संख्या	10	10	0	0	0	Total number of households
परिसर के अन्दर	9	9	0	0	0	Within premises
परिसर के निकट	1	1	0	0	0	Near premises
दूर	0	0	0	0	0	Away

**ज ज-11 अ.जा.: पेय जल के स्रोत और उनकी स्थिति एवं बिजली तथा शौचालय की उपलब्धता के अनुसार वर्गीकृत अनुसूचित जाति के परिवार**  
**HH-11 SC: SCHEDULED CASTE HOUSEHOLDS CLASSIFIED BY SOURCE AND LOCATION OF DRINKING WATER**  
**AND AVAILABILITY OF ELECTRICITY AND LATRINE**

पेय जल के मुख्य स्रोत और पेय जल की उपलब्धता	परिवारों की कुल संख्या/ Total number of households	बिजली/Electricity				Main source of drinking water and Availability of Drinking Water
		उपलब्ध/Available		अनुपलब्ध/Not available		
		शौचालय उपलब्ध/ Latrine available	शौचालय अनुपलब्ध/ Latrine not available	शौचालय उपलब्ध/ Latrine available	शौचालय अनुपलब्ध/ Latrine not available	
1	2	3	4	5	6	1
<b>जिला - मंड्या 573/District - Mandya 573</b>						
<b>नगरीय/Urban</b>						
<b>बिना ढका कुआँ/Uncovered well</b>						
परिवारों की कुल संख्या	21	17	1	1	2	Total number of households
परिसर के अन्दर	13	11	0	1	1	Within premises
परिसर के निकट	8	6	1	0	1	Near premises
दूर	0	0	0	0	0	Away
<b>हैंड पम्प/Hand pump</b>						
परिवारों की कुल संख्या	183	39	47	12	85	Total number of households
परिसर के अन्दर	6	3	2	1	0	Within premises
परिसर के निकट	113	15	24	5	69	Near premises
दूर	64	21	21	6	16	Away
<b>ट्यूबवेल/बोरहोल/Tube well/Borehole</b>						
परिवारों की कुल संख्या	770	421	179	19	151	Total number of households
परिसर के अन्दर	317	307	5	2	3	Within premises
परिसर के निकट	324	92	136	12	84	Near premises
दूर	129	22	38	5	64	Away
<b>अन्य सभी/All others</b>						
परिवारों की कुल संख्या	156	66	42	4	44	Total number of households
परिसर के अन्दर	0	0	0	0	0	Within premises
परिसर के निकट	88	57	14	2	15	Near premises
दूर	68	9	28	2	29	Away

**ज ज-11 अ.जा.: पेय जल के स्रोत और उनकी स्थिति एवं बिजली तथा शौचालय की उपलब्धता के अनुसार वर्गीकृत अनुसूचित जाति के परिवार**  
**HH-11 SC: SCHEDULED CASTE HOUSEHOLDS CLASSIFIED BY SOURCE AND LOCATION OF DRINKING WATER**  
**AND AVAILABILITY OF ELECTRICITY AND LATRINE**

पेय जल के मुख्य स्रोत और पेय जल की उपलब्धता	परिवारों की कुल संख्या/ Total number of households	बिजली/Electricity				Main source of drinking water and Availability of Drinking Water
		उपलब्ध/Available		अनुपलब्ध/Not available		
		शौचालय उपलब्ध/ Latrine available	शौचालय अनुपलब्ध/ Latrine not available	शौचालय उपलब्ध/ Latrine available	शौचालय अनुपलब्ध/ Latrine not available	
1	2	3	4	5	6	1
<b>जिला - हासन 574/District - Hassan 574</b>						
<b>योग/Total</b>						
<b>सभी स्रोत/All sources</b>						
परिवारों की कुल संख्या	77,100	14,129	52,502	697	9,772	Total number of households
परिसर के अन्दर	15,521	6,547	7,799	228	947	Within premises
परिसर के निकट	45,078	6,188	32,810	341	5,739	Near premises
दूर	16,501	1,394	11,893	128	3,086	Away
<b>नल का पानी उपचारित स्रोत से/Tap water from treated source</b>						
परिवारों की कुल संख्या	17,410	6,442	9,362	180	1,426	Total number of households
परिसर के अन्दर	7,062	4,212	2,527	85	238	Within premises
परिसर के निकट	8,166	1,929	5,380	63	794	Near premises
दूर	2,182	301	1,455	32	394	Away
<b>नल का पानी अनुपचारित स्रोत से/Tap water from un-treated source</b>						
परिवारों की कुल संख्या	26,397	4,031	18,741	261	3,364	Total number of households
परिसर के अन्दर	4,298	1,372	2,508	105	313	Within premises
परिसर के निकट	18,126	2,366	13,281	129	2,350	Near premises
दूर	3,973	293	2,952	27	701	Away
<b>ढका हुआ कुआँ/Covered well</b>						
परिवारों की कुल संख्या	502	56	332	17	97	Total number of households
परिसर के अन्दर	79	26	25	14	14	Within premises
परिसर के निकट	292	22	222	3	45	Near premises
दूर	131	8	85	0	38	Away

**ज ज-11 अ.जा.: पेय जल के स्रोत और उनकी स्थिति एवं बिजली तथा शौचालय की उपलब्धता के अनुसार वर्गीकृत अनुसूचित जाति के परिवार**  
**HH-11 SC: SCHEDULED CASTE HOUSEHOLDS CLASSIFIED BY SOURCE AND LOCATION OF DRINKING WATER**  
**AND AVAILABILITY OF ELECTRICITY AND LATRINE**

पेय जल के मुख्य स्रोत और पेय जल की उपलब्धता	परिवारों की कुल संख्या/ Total number of households	बिजली/Electricity				मुख्य स्रोत और उपलब्धता के अनुसार वर्गीकृत अनुसूचित जाति के परिवार Main source of drinking water and Availability of Drinking Water
		उपलब्ध/Available		अनुपलब्ध/Not available		
		शौचालय उपलब्ध/ Latrine available	शौचालय अनुपलब्ध/ Latrine not available	शौचालय उपलब्ध/ Latrine available	शौचालय अनुपलब्ध/ Latrine not available	
1	2	3	4	5	6	1
<b>जिला - हासन 574/District - Hassan 574</b>						
<b>योग/Total</b>						
<b>बिना ढका कुआँ/Uncovered well</b>						
परिवारों की कुल संख्या	2,197	460	1,316	44	377	Total number of households
परिसर के अन्दर	262	63	151	5	43	Within premises
परिसर के निकट	1,111	263	649	21	178	Near premises
दूर	824	134	516	18	156	Away
<b>हैंड पम्प/Hand pump</b>						
परिवारों की कुल संख्या	11,292	775	8,522	59	1,936	Total number of households
परिसर के अन्दर	855	87	649	5	114	Within premises
परिसर के निकट	5,848	418	4,488	24	918	Near premises
दूर	4,589	270	3,385	30	904	Away
<b>ट्यूबवेल/बोरहोल/Tube well/Borehole</b>						
परिवारों की कुल संख्या	18,388	2,124	13,710	129	2,425	Total number of households
परिसर के अन्दर	2,965	787	1,939	14	225	Within premises
परिसर के निकट	11,010	987	8,549	94	1,380	Near premises
दूर	4,413	350	3,222	21	820	Away
<b>अन्य सभी/All others</b>						
परिवारों की कुल संख्या	914	241	519	7	147	Total number of households
परिसर के अन्दर	0	0	0	0	0	Within premises
परिसर के निकट	525	203	241	7	74	Near premises
दूर	389	38	278	0	73	Away

**ज ज-11 अ.जा.: पेय जल के स्रोत और उनकी स्थिति एवं बिजली तथा शौचालय की उपलब्धता के अनुसार वर्गीकृत अनुसूचित जाति के परिवार**  
**HH-11 SC: SCHEDULED CASTE HOUSEHOLDS CLASSIFIED BY SOURCE AND LOCATION OF DRINKING WATER**  
**AND AVAILABILITY OF ELECTRICITY AND LATRINE**

पेय जल के मुख्य स्रोत और पेय जल की उपलब्धता	परिवारों की कुल संख्या/ Total number of households	बिजली/Electricity				Main source of drinking water and Availability of Drinking Water
		उपलब्ध/Available		अनुपलब्ध/Not available		
		शौचालय उपलब्ध/ Latrine available	शौचालय अनुपलब्ध/ Latrine not available	शौचालय उपलब्ध/ Latrine available	शौचालय अनुपलब्ध/ Latrine not available	
1	2	3	4	5	6	1
<b>जिला - हासन 574/District - Hassan 574</b>						
<b>ग्रामीण/Rural</b>						
<b>सभी स्रोत/All sources</b>						
परिवारों की कुल संख्या	67,348	7,569	49,967	579	9,233	Total number of households
परिसर के अन्दर	10,657	2,252	7,320	178	907	Within premises
परिसर के निकट	40,959	4,218	31,092	294	5,355	Near premises
दूर	15,732	1,099	11,555	107	2,971	Away
<b>नल का पानी उपचारित स्रोत से/Tap water from treated source</b>						
परिवारों की कुल संख्या	10,885	1,810	7,879	107	1,089	Total number of households
परिसर के अन्दर	3,365	950	2,150	54	211	Within premises
परिसर के निकट	5,754	750	4,419	38	547	Near premises
दूर	1,766	110	1,310	15	331	Away
<b>नल का पानी अनुपचारित स्रोत से/Tap water from un-treated source</b>						
परिवारों की कुल संख्या	24,278	2,725	18,083	220	3,250	Total number of households
परिसर के अन्दर	3,595	769	2,433	87	306	Within premises
परिसर के निकट	16,831	1,715	12,744	110	2,262	Near premises
दूर	3,852	241	2,906	23	682	Away
<b>ढका हुआ कुआँ/Covered well</b>						
परिवारों की कुल संख्या	489	46	330	17	96	Total number of households
परिसर के अन्दर	68	16	25	14	13	Within premises
परिसर के निकट	292	22	222	3	45	Near premises
दूर	129	8	83	0	38	Away

**ज ज-11 अ.जा.: पेय जल के स्रोत और उनकी स्थिति एवं बिजली तथा शौचालय की उपलब्धता के अनुसार वर्गीकृत अनुसूचित जाति के परिवार**  
**HH-11 SC: SCHEDULED CASTE HOUSEHOLDS CLASSIFIED BY SOURCE AND LOCATION OF DRINKING WATER**  
**AND AVAILABILITY OF ELECTRICITY AND LATRINE**

पेय जल के मुख्य स्रोत और पेय जल की उपलब्धता	परिवारों की कुल संख्या/ Total number of households	बिजली/Electricity				मुख्य स्रोत और उपलब्धता के अनुसार वर्गीकृत अनुसूचित जाति के परिवार Main source of drinking water and Availability of Drinking Water
		उपलब्ध/Available		अनुपलब्ध/Not available		
		शौचालय उपलब्ध/ Latrine available	शौचालय अनुपलब्ध/ Latrine not available	शौचालय उपलब्ध/ Latrine available	शौचालय अनुपलब्ध/ Latrine not available	
1	2	3	4	5	6	1
<b>जिला - हासन 574/District - Hassan 574</b>						
<b>ग्रामीण/Rural</b>						
<b>बिना ढका कुआँ/Uncovered well</b>						
परिवारों की कुल संख्या	2,162	448	1,293	44	377	Total number of households
परिसर के अन्दर	246	51	147	5	43	Within premises
परिसर के निकट	1,092	263	630	21	178	Near premises
दूर	824	134	516	18	156	Away
<b>हैंड पम्प/Hand pump</b>						
परिवारों की कुल संख्या	11,009	711	8,343	59	1,896	Total number of households
परिसर के अन्दर	842	81	642	5	114	Within premises
परिसर के निकट	5,716	385	4,409	24	898	Near premises
दूर	4,451	245	3,292	30	884	Away
<b>ट्यूबवेल/बोरहोल/Tube well/Borehole</b>						
परिवारों की कुल संख्या	17,647	1,610	13,524	125	2,388	Total number of households
परिसर के अन्दर	2,541	385	1,923	13	220	Within premises
परिसर के निकट	10,771	898	8,427	91	1,355	Near premises
दूर	4,335	327	3,174	21	813	Away
<b>अन्य सभी/All others</b>						
परिवारों की कुल संख्या	878	219	515	7	137	Total number of households
परिसर के अन्दर	0	0	0	0	0	Within premises
परिसर के निकट	503	185	241	7	70	Near premises
दूर	375	34	274	0	67	Away

**ज ज-11 अ.जा.: पेय जल के स्रोत और उनकी स्थिति एवं बिजली तथा शौचालय की उपलब्धता के अनुसार वर्गीकृत अनुसूचित जाति के परिवार**  
**HH-11 SC: SCHEDULED CASTE HOUSEHOLDS CLASSIFIED BY SOURCE AND LOCATION OF DRINKING WATER**  
**AND AVAILABILITY OF ELECTRICITY AND LATRINE**

पेय जल के मुख्य स्रोत और पेय जल की उपलब्धता	परिवारों की कुल संख्या/ Total number of households	बिजली/Electricity				Main source of drinking water and Availability of Drinking Water
		उपलब्ध/Available		अनुपलब्ध/Not available		
		शौचालय उपलब्ध/ Latrine available	शौचालय अनुपलब्ध/ Latrine not available	शौचालय उपलब्ध/ Latrine available	शौचालय अनुपलब्ध/ Latrine not available	
1	2	3	4	5	6	1
<b>जिला - हासन 574/District - Hassan 574</b>						
<b>नगरीय/Urban</b>						
<b>सभी स्रोत/All sources</b>						
परिवारों की कुल संख्या	9,752	6,560	2,535	118	539	Total number of households
परिसर के अन्दर	4,864	4,295	479	50	40	Within premises
परिसर के निकट	4,119	1,970	1,718	47	384	Near premises
दूर	769	295	338	21	115	Away
<b>नल का पानी उपचारित स्रोत से/Tap water from treated source</b>						
परिवारों की कुल संख्या	6,525	4,632	1,483	73	337	Total number of households
परिसर के अन्दर	3,697	3,262	377	31	27	Within premises
परिसर के निकट	2,412	1,179	961	25	247	Near premises
दूर	416	191	145	17	63	Away
<b>नल का पानी अनुपचारित स्रोत से/Tap water from un-treated source</b>						
परिवारों की कुल संख्या	2,119	1,306	658	41	114	Total number of households
परिसर के अन्दर	703	603	75	18	7	Within premises
परिसर के निकट	1,295	651	537	19	88	Near premises
दूर	121	52	46	4	19	Away
<b>ढका हुआ कुआँ/Covered well</b>						
परिवारों की कुल संख्या	13	10	2	0	1	Total number of households
परिसर के अन्दर	11	10	0	0	1	Within premises
परिसर के निकट	0	0	0	0	0	Near premises
दूर	2	0	2	0	0	Away



**ज ज-11 अ.जा.: पेय जल के स्रोत और उनकी स्थिति एवं बिजली तथा शौचालय की उपलब्धता के अनुसार वर्गीकृत अनुसूचित जाति के परिवार**  
**HH-11 SC: SCHEDULED CASTE HOUSEHOLDS CLASSIFIED BY SOURCE AND LOCATION OF DRINKING WATER**  
**AND AVAILABILITY OF ELECTRICITY AND LATRINE**

पेय जल के मुख्य स्रोत और पेय जल की उपलब्धता	परिवारों की कुल संख्या/ Total number of households	बिजली/Electricity				Main source of drinking water and Availability of Drinking Water
		उपलब्ध/Available		अनुपलब्ध/Not available		
		शौचालय उपलब्ध/ Latrine available	शौचालय अनुपलब्ध/ Latrine not available	शौचालय उपलब्ध/ Latrine available	शौचालय अनुपलब्ध/ Latrine not available	
1	2	3	4	5	6	1
<b>जिला - हासन 574/District - Hassan 574</b>						
<b>नगरीय/Urban</b>						
<b>बिना ढका कुआँ/Uncovered well</b>						
परिवारों की कुल संख्या	35	12	23	0	0	Total number of households
परिसर के अन्दर	16	12	4	0	0	Within premises
परिसर के निकट	19	0	19	0	0	Near premises
दूर	0	0	0	0	0	Away
<b>हैंड पम्प/Hand pump</b>						
परिवारों की कुल संख्या	283	64	179	0	40	Total number of households
परिसर के अन्दर	13	6	7	0	0	Within premises
परिसर के निकट	132	33	79	0	20	Near premises
दूर	138	25	93	0	20	Away
<b>ट्यूबवेल/बोरहोल/Tube well/Borehole</b>						
परिवारों की कुल संख्या	741	514	186	4	37	Total number of households
परिसर के अन्दर	424	402	16	1	5	Within premises
परिसर के निकट	239	89	122	3	25	Near premises
दूर	78	23	48	0	7	Away
<b>अन्य सभी/All others</b>						
परिवारों की कुल संख्या	36	22	4	0	10	Total number of households
परिसर के अन्दर	0	0	0	0	0	Within premises
परिसर के निकट	22	18	0	0	4	Near premises
दूर	14	4	4	0	6	Away

**ज ज-11 अ.जा.: पेय जल के स्रोत और उनकी स्थिति एवं बिजली तथा शौचालय की उपलब्धता के अनुसार वर्गीकृत अनुसूचित जाति के परिवार**  
**HH-11 SC: SCHEDULED CASTE HOUSEHOLDS CLASSIFIED BY SOURCE AND LOCATION OF DRINKING WATER**  
**AND AVAILABILITY OF ELECTRICITY AND LATRINE**

पेय जल के मुख्य स्रोत और पेय जल की उपलब्धता	परिवारों की कुल संख्या/ Total number of households	बिजली/Electricity				Main source of drinking water and Availability of Drinking Water
		उपलब्ध/Available		अनुपलब्ध/Not available		
		शौचालय उपलब्ध/ Latrine available	शौचालय अनुपलब्ध/ Latrine not available	शौचालय उपलब्ध/ Latrine available	शौचालय अनुपलब्ध/ Latrine not available	
1	2	3	4	5	6	1
<b>जिला - दक्षिण कन्नडा 575/District - Dakshina Kannada 575</b>						
<b>योग/Total</b>						
<b>सभी स्रोत/All sources</b>						
परिवारों की कुल संख्या	30,451	17,470	3,002	4,602	5,377	Total number of households
परिसर के अन्दर	18,214	12,558	1,368	2,412	1,876	Within premises
परिसर के निकट	7,607	3,344	971	1,418	1,874	Near premises
दूर	4,630	1,568	663	772	1,627	Away
<b>नल का पानी उपचारित स्रोत से/Tap water from treated source</b>						
परिवारों की कुल संख्या	9,225	6,892	603	867	863	Total number of households
परिसर के अन्दर	7,153	5,816	376	573	388	Within premises
परिसर के निकट	1,394	778	140	212	264	Near premises
दूर	678	298	87	82	211	Away
<b>नल का पानी अनुपचारित स्रोत से/Tap water from un-treated source</b>						
परिवारों की कुल संख्या	4,970	2,792	495	793	890	Total number of households
परिसर के अन्दर	3,005	1,933	267	450	355	Within premises
परिसर के निकट	1,353	607	161	254	331	Near premises
दूर	612	252	67	89	204	Away
<b>ढका हुआ कुआँ/Covered well</b>						
परिवारों की कुल संख्या	343	201	25	70	47	Total number of households
परिसर के अन्दर	211	150	11	31	19	Within premises
परिसर के निकट	80	29	9	29	13	Near premises
दूर	52	22	5	10	15	Away

**ज ज-11 अ.जा.: पेय जल के स्रोत और उनकी स्थिति एवं बिजली तथा शौचालय की उपलब्धता के अनुसार वर्गीकृत अनुसूचित जाति के परिवार**  
**HH-11 SC: SCHEDULED CASTE HOUSEHOLDS CLASSIFIED BY SOURCE AND LOCATION OF DRINKING WATER**  
**AND AVAILABILITY OF ELECTRICITY AND LATRINE**

पेय जल के मुख्य स्रोत और पेय जल की उपलब्धता	परिवारों की कुल संख्या/ Total number of households	बिजली/Electricity				Main source of drinking water and Availability of Drinking Water
		उपलब्ध/Available		अनुपलब्ध/Not available		
		शौचालय उपलब्ध/ Latrine available	शौचालय अनुपलब्ध/ Latrine not available	शौचालय उपलब्ध/ Latrine available	शौचालय अनुपलब्ध/ Latrine not available	
1	2	3	4	5	6	1
<b>जिला - दक्षिण कन्नडा 575/District - Dakshina Kannada 575</b>						
<b>योग/Total</b>						
<b>बिना ढका कुआँ/Uncovered well</b>						
परिवारों की कुल संख्या	10,457	5,258	1,143	1,950	2,106	Total number of households
परिसर के अन्दर	6,672	3,828	623	1,226	995	Within premises
परिसर के निकट	2,381	984	319	458	620	Near premises
दूर	1,404	446	201	266	491	Away
<b>हैंड पम्प/Hand pump</b>						
परिवारों की कुल संख्या	618	278	92	102	146	Total number of households
परिसर के अन्दर	158	105	10	23	20	Within premises
परिसर के निकट	291	111	40	68	72	Near premises
दूर	169	62	42	11	54	Away
<b>ट्यूबवेल/बोरहोल/Tube well/Borehole</b>						
परिवारों की कुल संख्या	2,604	1,375	304	404	521	Total number of households
परिसर के अन्दर	1,015	726	81	109	99	Within premises
परिसर के निकट	880	403	115	162	200	Near premises
दूर	709	246	108	133	222	Away
<b>अन्य सभी/All others</b>						
परिवारों की कुल संख्या	2,234	674	340	416	804	Total number of households
परिसर के अन्दर	0	0	0	0	0	Within premises
परिसर के निकट	1,228	432	187	235	374	Near premises
दूर	1,006	242	153	181	430	Away

**ज ज-11 अ.जा.: पेय जल के स्रोत और उनकी स्थिति एवं बिजली तथा शौचालय की उपलब्धता के अनुसार वर्गीकृत अनुसूचित जाति के परिवार**  
**HH-11 SC: SCHEDULED CASTE HOUSEHOLDS CLASSIFIED BY SOURCE AND LOCATION OF DRINKING WATER**  
**AND AVAILABILITY OF ELECTRICITY AND LATRINE**

पेय जल के मुख्य स्रोत और पेय जल की उपलब्धता	परिवारों की कुल संख्या/ Total number of households	बिजली/Electricity				Main source of drinking water and Availability of Drinking Water
		उपलब्ध/Available		अनुपलब्ध/Not available		
		शौचालय उपलब्ध/ Latrine available	शौचालय अनुपलब्ध/ Latrine not available	शौचालय उपलब्ध/ Latrine available	शौचालय अनुपलब्ध/ Latrine not available	
1	2	3	4	5	6	1
<b>जिला - दक्षिण कन्नडा 575/District - Dakshina Kannada 575</b>						
<b>ग्रामीण/Rural</b>						
<b>सभी स्रोत/All sources</b>						
परिवारों की कुल संख्या	21,454	10,021	2,588	4,065	4,780	Total number of households
परिसर के अन्दर	11,610	6,573	1,205	2,106	1,726	Within premises
परिसर के निकट	5,933	2,266	801	1,251	1,615	Near premises
दूर	3,911	1,182	582	708	1,439	Away
<b>नल का पानी उपचारित स्रोत से/Tap water from treated source</b>						
परिवारों की कुल संख्या	3,683	2,120	424	561	578	Total number of households
परिसर के अन्दर	2,633	1,661	292	375	305	Within premises
परिसर के निकट	720	345	75	136	164	Near premises
दूर	330	114	57	50	109	Away
<b>नल का पानी अनुपचारित स्रोत से/Tap water from un-treated source</b>						
परिवारों की कुल संख्या	3,656	1,812	411	683	750	Total number of households
परिसर के अन्दर	2,239	1,248	248	404	339	Within premises
परिसर के निकट	931	379	110	204	238	Near premises
दूर	486	185	53	75	173	Away
<b>ढका हुआ कुआँ/Covered well</b>						
परिवारों की कुल संख्या	248	127	17	63	41	Total number of households
परिसर के अन्दर	141	89	6	29	17	Within premises
परिसर के निकट	61	18	7	26	10	Near premises
दूर	46	20	4	8	14	Away

**ज ज-11 अ.जा.: पेय जल के स्रोत और उनकी स्थिति एवं बिजली तथा शौचालय की उपलब्धता के अनुसार वर्गीकृत अनुसूचित जाति के परिवार**  
**HH-11 SC: SCHEDULED CASTE HOUSEHOLDS CLASSIFIED BY SOURCE AND LOCATION OF DRINKING WATER**  
**AND AVAILABILITY OF ELECTRICITY AND LATRINE**

पेय जल के मुख्य स्रोत और पेय जल की उपलब्धता	परिवारों की कुल संख्या/ Total number of households	बिजली/Electricity				Main source of drinking water and Availability of Drinking Water
		उपलब्ध/Available		अनुपलब्ध/Not available		
		शौचालय उपलब्ध/ Latrine available	शौचालय अनुपलब्ध/ Latrine not available	शौचालय उपलब्ध/ Latrine available	शौचालय अनुपलब्ध/ Latrine not available	
1	2	3	4	5	6	1
<b>जिला - दक्षिण कन्नडा 575/District - Dakshina Kannada 575</b>						
<b>ग्रामीण/Rural</b>						
<b>बिना ढका कुआँ/Uncovered well</b>						
परिवारों की कुल संख्या	9,081	4,162	1,043	1,873	2,003	Total number of households
परिसर के अन्दर	5,739	3,040	577	1,174	948	Within premises
परिसर के निकट	2,063	739	288	443	593	Near premises
दूर	1,279	383	178	256	462	Away
<b>हैंड पम्प/Hand pump</b>						
परिवारों की कुल संख्या	551	224	89	98	140	Total number of households
परिसर के अन्दर	118	67	9	23	19	Within premises
परिसर के निकट	274	101	40	64	69	Near premises
दूर	159	56	40	11	52	Away
<b>ट्यूबवेल/बोरहोल/Tube well/Borehole</b>						
परिवारों की कुल संख्या	2,103	945	287	378	493	Total number of households
परिसर के अन्दर	740	468	73	101	98	Within premises
परिसर के निकट	726	286	109	148	183	Near premises
दूर	637	191	105	129	212	Away
<b>अन्य सभी/All others</b>						
परिवारों की कुल संख्या	2,132	631	317	409	775	Total number of households
परिसर के अन्दर	0	0	0	0	0	Within premises
परिसर के निकट	1,158	398	172	230	358	Near premises
दूर	974	233	145	179	417	Away

**ज ज-11 अ.जा.: पेय जल के स्रोत और उनकी स्थिति एवं बिजली तथा शौचालय की उपलब्धता के अनुसार वर्गीकृत अनुसूचित जाति के परिवार**  
**HH-11 SC: SCHEDULED CASTE HOUSEHOLDS CLASSIFIED BY SOURCE AND LOCATION OF DRINKING WATER**  
**AND AVAILABILITY OF ELECTRICITY AND LATRINE**

पेय जल के मुख्य स्रोत और पेय जल की उपलब्धता	परिवारों की कुल संख्या/ Total number of households	बिजली/Electricity				Main source of drinking water and Availability of Drinking Water
		उपलब्ध/Available		अनुपलब्ध/Not available		
		शौचालय उपलब्ध/ Latrine available	शौचालय अनुपलब्ध/ Latrine not available	शौचालय उपलब्ध/ Latrine available	शौचालय अनुपलब्ध/ Latrine not available	
1	2	3	4	5	6	1
<b>जिला - दक्षिण कन्नडा 575/District - Dakshina Kannada 575</b>						
<b>नगरीय/Urban</b>						
<b>सभी स्रोत/All sources</b>						
परिवारों की कुल संख्या	8,997	7,449	414	537	597	Total number of households
परिसर के अन्दर	6,604	5,985	163	306	150	Within premises
परिसर के निकट	1,674	1,078	170	167	259	Near premises
दूर	719	386	81	64	188	Away
<b>नल का पानी उपचारित स्रोत से/Tap water from treated source</b>						
परिवारों की कुल संख्या	5,542	4,772	179	306	285	Total number of households
परिसर के अन्दर	4,520	4,155	84	198	83	Within premises
परिसर के निकट	674	433	65	76	100	Near premises
दूर	348	184	30	32	102	Away
<b>नल का पानी अनुपचारित स्रोत से/Tap water from un-treated source</b>						
परिवारों की कुल संख्या	1,314	980	84	110	140	Total number of households
परिसर के अन्दर	766	685	19	46	16	Within premises
परिसर के निकट	422	228	51	50	93	Near premises
दूर	126	67	14	14	31	Away
<b>ढका हुआ कुआँ/Covered well</b>						
परिवारों की कुल संख्या	95	74	8	7	6	Total number of households
परिसर के अन्दर	70	61	5	2	2	Within premises
परिसर के निकट	19	11	2	3	3	Near premises
दूर	6	2	1	2	1	Away

**ज ज-11 अ.जा.: पेय जल के स्रोत और उनकी स्थिति एवं बिजली तथा शौचालय की उपलब्धता के अनुसार वर्गीकृत अनुसूचित जाति के परिवार**  
**HH-11 SC: SCHEDULED CASTE HOUSEHOLDS CLASSIFIED BY SOURCE AND LOCATION OF DRINKING WATER**  
**AND AVAILABILITY OF ELECTRICITY AND LATRINE**

पेय जल के मुख्य स्रोत और पेय जल की उपलब्धता	परिवारों की कुल संख्या/ Total number of households	बिजली/Electricity				Main source of drinking water and Availability of Drinking Water
		उपलब्ध/Available		अनुपलब्ध/Not available		
		शौचालय उपलब्ध/ Latrine available	शौचालय अनुपलब्ध/ Latrine not available	शौचालय उपलब्ध/ Latrine available	शौचालय अनुपलब्ध/ Latrine not available	
1	2	3	4	5	6	1
<b>जिला - दक्षिण कन्नडा 575/District - Dakshina Kannada 575</b>						
<b>नगरीय/Urban</b>						
<b>बिना ढका कुआँ/Uncovered well</b>						
परिवारों की कुल संख्या	1,376	1,096	100	77	103	Total number of households
परिसर के अन्दर	933	788	46	52	47	Within premises
परिसर के निकट	318	245	31	15	27	Near premises
दूर	125	63	23	10	29	Away
<b>हैंड पम्प/Hand pump</b>						
परिवारों की कुल संख्या	67	54	3	4	6	Total number of households
परिसर के अन्दर	40	38	1	0	1	Within premises
परिसर के निकट	17	10	0	4	3	Near premises
दूर	10	6	2	0	2	Away
<b>ट्यूबवेल/बोरहोल/Tube well/Borehole</b>						
परिवारों की कुल संख्या	501	430	17	26	28	Total number of households
परिसर के अन्दर	275	258	8	8	1	Within premises
परिसर के निकट	154	117	6	14	17	Near premises
दूर	72	55	3	4	10	Away
<b>अन्य सभी/All others</b>						
परिवारों की कुल संख्या	102	43	23	7	29	Total number of households
परिसर के अन्दर	0	0	0	0	0	Within premises
परिसर के निकट	70	34	15	5	16	Near premises
दूर	32	9	8	2	13	Away

**ज ज-11 अ.जा.: पेय जल के स्रोत और उनकी स्थिति एवं बिजली तथा शौचालय की उपलब्धता के अनुसार वर्गीकृत अनुसूचित जाति के परिवार**  
**HH-11 SC: SCHEDULED CASTE HOUSEHOLDS CLASSIFIED BY SOURCE AND LOCATION OF DRINKING WATER**  
**AND AVAILABILITY OF ELECTRICITY AND LATRINE**

पेय जल के मुख्य स्रोत और पेय जल की उपलब्धता	परिवारों की कुल संख्या/ Total number of households	बिजली/Electricity				Main source of drinking water and Availability of Drinking Water
		उपलब्ध/Available		अनुपलब्ध/Not available		
		शौचालय उपलब्ध/ Latrine available	शौचालय अनुपलब्ध/ Latrine not available	शौचालय उपलब्ध/ Latrine available	शौचालय अनुपलब्ध/ Latrine not available	
1	2	3	4	5	6	1
<b>जिला - कोडगु 576/District - Kodagu 576</b>						
<b>योग/Total</b>						
<b>सभी स्रोत/All sources</b>						
परिवारों की कुल संख्या	17,806	10,565	2,620	1,854	2,767	Total number of households
परिसर के अन्दर	7,223	5,439	656	614	514	Within premises
परिसर के निकट	7,854	4,107	1,503	876	1,368	Near premises
दूर	2,729	1,019	461	364	885	Away
<b>नल का पानी उपचारित स्रोत से/Tap water from treated source</b>						
परिवारों की कुल संख्या	6,177	4,278	889	426	584	Total number of households
परिसर के अन्दर	3,379	2,695	323	204	157	Within premises
परिसर के निकट	2,320	1,369	456	179	316	Near premises
दूर	478	214	110	43	111	Away
<b>नल का पानी अनुपचारित स्रोत से/Tap water from un-treated source</b>						
परिवारों की कुल संख्या	3,567	1,893	699	341	634	Total number of households
परिसर के अन्दर	1,102	762	108	116	116	Within premises
परिसर के निकट	2,087	988	505	186	408	Near premises
दूर	378	143	86	39	110	Away
<b>ढका हुआ कुआँ/Covered well</b>						
परिवारों की कुल संख्या	494	305	67	63	59	Total number of households
परिसर के अन्दर	270	202	16	35	17	Within premises
परिसर के निकट	182	81	45	25	31	Near premises
दूर	42	22	6	3	11	Away



**ज ज-11 अ.जा.: पेय जल के स्रोत और उनकी स्थिति एवं बिजली तथा शौचालय की उपलब्धता के अनुसार वर्गीकृत अनुसूचित जाति के परिवार**  
**HH-11 SC: SCHEDULED CASTE HOUSEHOLDS CLASSIFIED BY SOURCE AND LOCATION OF DRINKING WATER**  
**AND AVAILABILITY OF ELECTRICITY AND LATRINE**

पेय जल के मुख्य स्रोत और पेय जल की उपलब्धता	परिवारों की कुल संख्या/ Total number of households	बिजली/Electricity				Main source of drinking water and Availability of Drinking Water
		उपलब्ध/Available		अनुपलब्ध/Not available		
		शौचालय उपलब्ध/ Latrine available	शौचालय अनुपलब्ध/ Latrine not available	शौचालय उपलब्ध/ Latrine available	शौचालय अनुपलब्ध/ Latrine not available	
1	2	3	4	5	6	1
<b>जिला - कोडगु 576/District - Kodagu 576</b>						
<b>योग/Total</b>						
<b>बिना ढका कुआँ/Uncovered well</b>						
परिवारों की कुल संख्या	3,984	2,230	462	575	717	Total number of households
परिसर के अन्दर	1,562	1,055	122	208	177	Within premises
परिसर के निकट	1,593	820	218	256	299	Near premises
दूर	829	355	122	111	241	Away
<b>हैंड पम्प/Hand pump</b>						
परिवारों की कुल संख्या	546	234	112	77	123	Total number of households
परिसर के अन्दर	118	77	18	19	4	Within premises
परिसर के निकट	246	105	52	29	60	Near premises
दूर	182	52	42	29	59	Away
<b>ट्यूबवेल/बोरहोल/Tube well/Borehole</b>						
परिवारों की कुल संख्या	2,103	1,359	297	164	283	Total number of households
परिसर के अन्दर	792	648	69	32	43	Within premises
परिसर के निकट	936	555	178	87	116	Near premises
दूर	375	156	50	45	124	Away
<b>अन्य सभी/All others</b>						
परिवारों की कुल संख्या	935	266	94	208	367	Total number of households
परिसर के अन्दर	0	0	0	0	0	Within premises
परिसर के निकट	490	189	49	114	138	Near premises
दूर	445	77	45	94	229	Away

**ज ज-11 अ.जा.: पेय जल के स्रोत और उनकी स्थिति एवं बिजली तथा शौचालय की उपलब्धता के अनुसार वर्गीकृत अनुसूचित जाति के परिवार**  
**HH-11 SC: SCHEDULED CASTE HOUSEHOLDS CLASSIFIED BY SOURCE AND LOCATION OF DRINKING WATER**  
**AND AVAILABILITY OF ELECTRICITY AND LATRINE**

पेय जल के मुख्य स्रोत और पेय जल की उपलब्धता	परिवारों की कुल संख्या/ Total number of households	बिजली/Electricity				Main source of drinking water and Availability of Drinking Water
		उपलब्ध/Available		अनुपलब्ध/Not available		
		शौचालय उपलब्ध/ Latrine available	शौचालय अनुपलब्ध/ Latrine not available	शौचालय उपलब्ध/ Latrine available	शौचालय अनुपलब्ध/ Latrine not available	
1	2	3	4	5	6	1
<b>जिला - कोडगु 576/District - Kodagu 576</b>						
<b>ग्रामीण/Rural</b>						
<b>सभी स्रोत/All sources</b>						
परिवारों की कुल संख्या	15,759	8,837	2,502	1,747	2,673	Total number of households
परिसर के अन्दर	6,003	4,293	631	570	509	Within premises
परिसर के निकट	7,214	3,635	1,429	842	1,308	Near premises
दूर	2,542	909	442	335	856	Away
<b>नल का पानी उपचारित स्रोत से/Tap water from treated source</b>						
परिवारों की कुल संख्या	4,601	2,927	801	343	530	Total number of households
परिसर के अन्दर	2,371	1,751	305	163	152	Within premises
परिसर के निकट	1,866	1,038	400	156	272	Near premises
दूर	364	138	96	24	106	Away
<b>नल का पानी अनुपचारित स्रोत से/Tap water from un-treated source</b>						
परिवारों की कुल संख्या	3,375	1,739	681	333	622	Total number of households
परिसर के अन्दर	1,040	702	107	115	116	Within premises
परिसर के निकट	1,970	904	489	180	397	Near premises
दूर	365	133	85	38	109	Away
<b>ढका हुआ कुआँ/Covered well</b>						
परिवारों की कुल संख्या	442	255	66	62	59	Total number of households
परिसर के अन्दर	227	159	16	35	17	Within premises
परिसर के निकट	177	78	44	24	31	Near premises
दूर	38	18	6	3	11	Away

**ज ज-11 अ.जा.: पेय जल के स्रोत और उनकी स्थिति एवं बिजली तथा शौचालय की उपलब्धता के अनुसार वर्गीकृत अनुसूचित जाति के परिवार**  
**HH-11 SC: SCHEDULED CASTE HOUSEHOLDS CLASSIFIED BY SOURCE AND LOCATION OF DRINKING WATER**  
**AND AVAILABILITY OF ELECTRICITY AND LATRINE**

पेय जल के मुख्य स्रोत और पेय जल की उपलब्धता	परिवारों की कुल संख्या/ Total number of households	बिजली/Electricity				Main source of drinking water and Availability of Drinking Water
		उपलब्ध/Available		अनुपलब्ध/Not available		
		शौचालय उपलब्ध/ Latrine available	शौचालय अनुपलब्ध/ Latrine not available	शौचालय उपलब्ध/ Latrine available	शौचालय अनुपलब्ध/ Latrine not available	
1	2	3	4	5	6	1
<b>जिला - कोडगु 576/District - Kodagu 576</b>						
<b>ग्रामीण/Rural</b>						
<b>बिना ढका कुआँ/Uncovered well</b>						
परिवारों की कुल संख्या	3,868	2,133	457	570	708	Total number of households
परिसर के अन्दर	1,504	1,000	121	206	177	Within premises
परिसर के निकट	1,550	784	217	255	294	Near premises
दूर	814	349	119	109	237	Away
<b>हैंड पम्प/Hand pump</b>						
परिवारों की कुल संख्या	528	222	112	71	123	Total number of households
परिसर के अन्दर	111	70	18	19	4	Within premises
परिसर के निकट	245	104	52	29	60	Near premises
दूर	172	48	42	23	59	Away
<b>ट्यूबवेल/बोरहोल/Tube well/Borehole</b>						
परिवारों की कुल संख्या	2,034	1,301	291	161	281	Total number of households
परिसर के अन्दर	750	611	64	32	43	Within premises
परिसर के निकट	923	544	178	85	116	Near premises
दूर	361	146	49	44	122	Away
<b>अन्य सभी/All others</b>						
परिवारों की कुल संख्या	911	260	94	207	350	Total number of households
परिसर के अन्दर	0	0	0	0	0	Within premises
परिसर के निकट	483	183	49	113	138	Near premises
दूर	428	77	45	94	212	Away

**ज ज-11 अ.जा.: पेय जल के स्रोत और उनकी स्थिति एवं बिजली तथा शौचालय की उपलब्धता के अनुसार वर्गीकृत अनुसूचित जाति के परिवार**  
**HH-11 SC: SCHEDULED CASTE HOUSEHOLDS CLASSIFIED BY SOURCE AND LOCATION OF DRINKING WATER**  
**AND AVAILABILITY OF ELECTRICITY AND LATRINE**

पेय जल के मुख्य स्रोत और पेय जल की उपलब्धता	परिवारों की कुल संख्या/ Total number of households	बिजली/Electricity				Main source of drinking water and Availability of Drinking Water
		उपलब्ध/Available		अनुपलब्ध/Not available		
		शौचालय उपलब्ध/ Latrine available	शौचालय अनुपलब्ध/ Latrine not available	शौचालय उपलब्ध/ Latrine available	शौचालय अनुपलब्ध/ Latrine not available	
1	2	3	4	5	6	1
<b>जिला - कोडगु 576/District - Kodagu 576</b>						
<b>नगरीय/Urban</b>						
<b>सभी स्रोत/All sources</b>						
परिवारों की कुल संख्या	2,047	1,728	118	107	94	Total number of households
परिसर के अन्दर	1,220	1,146	25	44	5	Within premises
परिसर के निकट	640	472	74	34	60	Near premises
दूर	187	110	19	29	29	Away
<b>नल का पानी उपचारित स्रोत से/Tap water from treated source</b>						
परिवारों की कुल संख्या	1,576	1,351	88	83	54	Total number of households
परिसर के अन्दर	1,008	944	18	41	5	Within premises
परिसर के निकट	454	331	56	23	44	Near premises
दूर	114	76	14	19	5	Away
<b>नल का पानी अनुपचारित स्रोत से/Tap water from un-treated source</b>						
परिवारों की कुल संख्या	192	154	18	8	12	Total number of households
परिसर के अन्दर	62	60	1	1	0	Within premises
परिसर के निकट	117	84	16	6	11	Near premises
दूर	13	10	1	1	1	Away
<b>ढका हुआ कुआँ/Covered well</b>						
परिवारों की कुल संख्या	52	50	1	1	0	Total number of households
परिसर के अन्दर	43	43	0	0	0	Within premises
परिसर के निकट	5	3	1	1	0	Near premises
दूर	4	4	0	0	0	Away

**ज ज-11 अ.जा.: पेय जल के स्रोत और उनकी स्थिति एवं बिजली तथा शौचालय की उपलब्धता के अनुसार वर्गीकृत अनुसूचित जाति के परिवार**  
**HH-11 SC: SCHEDULED CASTE HOUSEHOLDS CLASSIFIED BY SOURCE AND LOCATION OF DRINKING WATER**  
**AND AVAILABILITY OF ELECTRICITY AND LATRINE**

पेय जल के मुख्य स्रोत और पेय जल की उपलब्धता	परिवारों की कुल संख्या/ Total number of households	बिजली/Electricity				Main source of drinking water and Availability of Drinking Water
		उपलब्ध/Available		अनुपलब्ध/Not available		
		शौचालय उपलब्ध/ Latrine available	शौचालय अनुपलब्ध/ Latrine not available	शौचालय उपलब्ध/ Latrine available	शौचालय अनुपलब्ध/ Latrine not available	
1	2	3	4	5	6	1
<b>जिला - कोडगु 576/District - Kodagu 576</b>						
<b>नगरीय/Urban</b>						
<b>बिना ढका कुआँ/Uncovered well</b>						
परिवारों की कुल संख्या	116	97	5	5	9	Total number of households
परिसर के अन्दर	58	55	1	2	0	Within premises
परिसर के निकट	43	36	1	1	5	Near premises
दूर	15	6	3	2	4	Away
<b>हैंड पम्प/Hand pump</b>						
परिवारों की कुल संख्या	18	12	0	6	0	Total number of households
परिसर के अन्दर	7	7	0	0	0	Within premises
परिसर के निकट	1	1	0	0	0	Near premises
दूर	10	4	0	6	0	Away
<b>ट्यूबवेल/बोरहोल/Tube well/Borehole</b>						
परिवारों की कुल संख्या	69	58	6	3	2	Total number of households
परिसर के अन्दर	42	37	5	0	0	Within premises
परिसर के निकट	13	11	0	2	0	Near premises
दूर	14	10	1	1	2	Away
<b>अन्य सभी/All others</b>						
परिवारों की कुल संख्या	24	6	0	1	17	Total number of households
परिसर के अन्दर	0	0	0	0	0	Within premises
परिसर के निकट	7	6	0	1	0	Near premises
दूर	17	0	0	0	17	Away

**ज ज-11 अ.जा.: पेय जल के स्रोत और उनकी स्थिति एवं बिजली तथा शौचालय की उपलब्धता के अनुसार वर्गीकृत अनुसूचित जाति के परिवार**  
**HH-11 SC: SCHEDULED CASTE HOUSEHOLDS CLASSIFIED BY SOURCE AND LOCATION OF DRINKING WATER**  
**AND AVAILABILITY OF ELECTRICITY AND LATRINE**

पेय जल के मुख्य स्रोत और पेय जल की उपलब्धता	परिवारों की कुल संख्या/ Total number of households	बिजली/Electricity				Main source of drinking water and Availability of Drinking Water
		उपलब्ध/Available		अनुपलब्ध/Not available		
		शौचालय उपलब्ध/ Latrine available	शौचालय अनुपलब्ध/ Latrine not available	शौचालय उपलब्ध/ Latrine available	शौचालय अनुपलब्ध/ Latrine not available	
1	2	3	4	5	6	1
<b>जिला - मैसूरु 577/District - Mysore 577</b>						
<b>योग/Total</b>						
<b>सभी स्रोत/All sources</b>						
परिवारों की कुल संख्या	115,655	42,198	60,158	1,938	11,361	Total number of households
परिसर के अन्दर	49,091	29,300	17,079	702	2,010	Within premises
परिसर के निकट	49,696	10,991	31,724	977	6,004	Near premises
दूर	16,868	1,907	11,355	259	3,347	Away
<b>नल का पानी उपचारित स्रोत से/Tap water from treated source</b>						
परिवारों की कुल संख्या	60,442	31,936	23,592	1,043	3,871	Total number of households
परिसर के अन्दर	36,498	24,976	9,908	491	1,123	Within premises
परिसर के निकट	19,960	6,309	11,250	462	1,939	Near premises
दूर	3,984	651	2,434	90	809	Away
<b>नल का पानी अनुपचारित स्रोत से/Tap water from un-treated source</b>						
परिवारों की कुल संख्या	27,796	5,692	18,447	477	3,180	Total number of households
परिसर के अन्दर	9,276	2,900	5,580	148	648	Within premises
परिसर के निकट	15,227	2,544	10,540	299	1,844	Near premises
दूर	3,293	248	2,327	30	688	Away
<b>ढका हुआ कुआँ/Covered well</b>						
परिवारों की कुल संख्या	319	39	190	21	69	Total number of households
परिसर के अन्दर	72	16	34	14	8	Within premises
परिसर के निकट	152	17	92	5	38	Near premises
दूर	95	6	64	2	23	Away

**ज ज-11 अ.जा.: पेय जल के स्रोत और उनकी स्थिति एवं बिजली तथा शौचालय की उपलब्धता के अनुसार वर्गीकृत अनुसूचित जाति के परिवार**  
**HH-11 SC: SCHEDULED CASTE HOUSEHOLDS CLASSIFIED BY SOURCE AND LOCATION OF DRINKING WATER**  
**AND AVAILABILITY OF ELECTRICITY AND LATRINE**

पेय जल के मुख्य स्रोत और पेय जल की उपलब्धता	परिवारों की कुल संख्या/ Total number of households	बिजली/Electricity				मुख्य स्रोत और उपलब्धता के अनुसार वर्गीकृत अनुसूचित जाति के परिवार Main source of drinking water and Availability of Drinking Water
		उपलब्ध/Available		अनुपलब्ध/Not available		
		शौचालय उपलब्ध/ Latrine available	शौचालय अनुपलब्ध/ Latrine not available	शौचालय उपलब्ध/ Latrine available	शौचालय अनुपलब्ध/ Latrine not available	
1	2	3	4	5	6	1
<b>जिला - मैसूरु 577/District - Mysore 577</b>						
<b>योग/Total</b>						
<b>बिना ढका कुआँ/Uncovered well</b>						
परिवारों की कुल संख्या	756	104	523	5	124	Total number of households
परिसर के अन्दर	86	38	41	1	6	Within premises
परिसर के निकट	478	52	349	3	74	Near premises
दूर	192	14	133	1	44	Away
<b>हैंड पम्प/Hand pump</b>						
परिवारों की कुल संख्या	13,088	1,407	9,493	140	2,048	Total number of households
परिसर के अन्दर	872	209	567	9	87	Within premises
परिसर के निकट	7,657	846	5,647	79	1,085	Near premises
दूर	4,559	352	3,279	52	876	Away
<b>ट्यूबवेल/बोरहोल/Tube well/Borehole</b>						
परिवारों की कुल संख्या	11,743	2,774	7,145	204	1,620	Total number of households
परिसर के अन्दर	2,287	1,161	949	39	138	Within premises
परिसर के निकट	5,616	1,047	3,611	118	840	Near premises
दूर	3,840	566	2,585	47	642	Away
<b>अन्य सभी/All others</b>						
परिवारों की कुल संख्या	1,511	246	768	48	449	Total number of households
परिसर के अन्दर	0	0	0	0	0	Within premises
परिसर के निकट	606	176	235	11	184	Near premises
दूर	905	70	533	37	265	Away

**ज ज-11 अ.जा.: पेय जल के स्रोत और उनकी स्थिति एवं बिजली तथा शौचालय की उपलब्धता के अनुसार वर्गीकृत अनुसूचित जाति के परिवार**  
**HH-11 SC: SCHEDULED CASTE HOUSEHOLDS CLASSIFIED BY SOURCE AND LOCATION OF DRINKING WATER**  
**AND AVAILABILITY OF ELECTRICITY AND LATRINE**

पेय जल के मुख्य स्रोत और पेय जल की उपलब्धता	परिवारों की कुल संख्या/ Total number of households	बिजली/Electricity				Main source of drinking water and Availability of Drinking Water
		उपलब्ध/Available		अनुपलब्ध/Not available		
		शौचालय उपलब्ध/ Latrine available	शौचालय अनुपलब्ध/ Latrine not available	शौचालय उपलब्ध/ Latrine available	शौचालय अनुपलब्ध/ Latrine not available	
1	2	3	4	5	6	1
<b>जिला - मैसूरु 577/District - Mysore 577</b>						
<b>ग्रामीण/Rural</b>						
<b>सभी स्रोत/All sources</b>						
परिवारों की कुल संख्या	82,901	14,620	56,957	1,198	10,126	Total number of households
परिसर के अन्दर	26,082	7,541	16,300	367	1,874	Within premises
परिसर के निकट	41,454	5,766	29,750	641	5,297	Near premises
दूर	15,365	1,313	10,907	190	2,955	Away
<b>नल का पानी उपचारित स्रोत से/Tap water from treated source</b>						
परिवारों की कुल संख्या	32,395	7,277	21,370	508	3,240	Total number of households
परिसर के अन्दर	15,163	4,653	9,283	200	1,027	Within premises
परिसर के निकट	13,985	2,212	9,945	258	1,570	Near premises
दूर	3,247	412	2,142	50	643	Away
<b>नल का पानी अनुपचारित स्रोत से/Tap water from un-treated source</b>						
परिवारों की कुल संख्या	25,138	4,124	17,840	342	2,832	Total number of households
परिसर के अन्दर	8,182	2,011	5,437	120	614	Within premises
परिसर के निकट	13,861	1,922	10,134	198	1,607	Near premises
दूर	3,095	191	2,269	24	611	Away
<b>ढका हुआ कुआँ/Covered well</b>						
परिवारों की कुल संख्या	302	33	187	17	65	Total number of households
परिसर के अन्दर	64	11	34	11	8	Within premises
परिसर के निकट	145	16	90	4	35	Near premises
दूर	93	6	63	2	22	Away



**ज ज-11 अ.जा.: पेय जल के स्रोत और उनकी स्थिति एवं बिजली तथा शौचालय की उपलब्धता के अनुसार वर्गीकृत अनुसूचित जाति के परिवार**  
**HH-11 SC: SCHEDULED CASTE HOUSEHOLDS CLASSIFIED BY SOURCE AND LOCATION OF DRINKING WATER**  
**AND AVAILABILITY OF ELECTRICITY AND LATRINE**

पेय जल के मुख्य स्रोत और पेय जल की उपलब्धता	परिवारों की कुल संख्या/ Total number of households	बिजली/Electricity				Main source of drinking water and Availability of Drinking Water
		उपलब्ध/Available		अनुपलब्ध/Not available		
		शौचालय उपलब्ध/ Latrine available	शौचालय अनुपलब्ध/ Latrine not available	शौचालय उपलब्ध/ Latrine available	शौचालय अनुपलब्ध/ Latrine not available	
1	2	3	4	5	6	1
<b>जिला - मैसूरु 577/District - Mysore 577</b>						
<b>ग्रामीण/Rural</b>						
<b>बिना ढका कुआँ/Uncovered well</b>						
परिवारों की कुल संख्या	739	91	520	5	123	Total number of households
परिसर के अन्दर	76	29	40	1	6	Within premises
परिसर के निकट	474	49	349	3	73	Near premises
दूर	189	13	131	1	44	Away
<b>हैंड पम्प/Hand pump</b>						
परिवारों की कुल संख्या	12,651	1,228	9,316	131	1,976	Total number of households
परिसर के अन्दर	835	176	565	8	86	Within premises
परिसर के निकट	7,356	724	5,504	72	1,056	Near premises
दूर	4,460	328	3,247	51	834	Away
<b>ट्यूबवेल/बोरहोल/Tube well/Borehole</b>						
परिवारों की कुल संख्या	10,506	1,763	7,036	162	1,545	Total number of households
परिसर के अन्दर	1,762	661	941	27	133	Within premises
परिसर के निकट	5,205	781	3,533	101	790	Near premises
दूर	3,539	321	2,562	34	622	Away
<b>अन्य सभी/All others</b>						
परिवारों की कुल संख्या	1,170	104	688	33	345	Total number of households
परिसर के अन्दर	0	0	0	0	0	Within premises
परिसर के निकट	428	62	195	5	166	Near premises
दूर	742	42	493	28	179	Away

**ज ज-11 अ.जा.: पेय जल के स्रोत और उनकी स्थिति एवं बिजली तथा शौचालय की उपलब्धता के अनुसार वर्गीकृत अनुसूचित जाति के परिवार**  
**HH-11 SC: SCHEDULED CASTE HOUSEHOLDS CLASSIFIED BY SOURCE AND LOCATION OF DRINKING WATER**  
**AND AVAILABILITY OF ELECTRICITY AND LATRINE**

पेय जल के मुख्य स्रोत और पेय जल की उपलब्धता	परिवारों की कुल संख्या/ Total number of households	बिजली/Electricity				Main source of drinking water and Availability of Drinking Water
		उपलब्ध/Available		अनुपलब्ध/Not available		
		शौचालय उपलब्ध/ Latrine available	शौचालय अनुपलब्ध/ Latrine not available	शौचालय उपलब्ध/ Latrine available	शौचालय अनुपलब्ध/ Latrine not available	
1	2	3	4	5	6	1
<b>जिला - मैसूरु 577/District - Mysore 577</b>						
<b>नगरीय/Urban</b>						
<b>सभी स्रोत/All sources</b>						
परिवारों की कुल संख्या	32,754	27,578	3,201	740	1,235	Total number of households
परिसर के अन्दर	23,009	21,759	779	335	136	Within premises
परिसर के निकट	8,242	5,225	1,974	336	707	Near premises
दूर	1,503	594	448	69	392	Away
<b>नल का पानी उपचारित स्रोत से/Tap water from treated source</b>						
परिवारों की कुल संख्या	28,047	24,659	2,222	535	631	Total number of households
परिसर के अन्दर	21,335	20,323	625	291	96	Within premises
परिसर के निकट	5,975	4,097	1,305	204	369	Near premises
दूर	737	239	292	40	166	Away
<b>नल का पानी अनुपचारित स्रोत से/Tap water from un-treated source</b>						
परिवारों की कुल संख्या	2,658	1,568	607	135	348	Total number of households
परिसर के अन्दर	1,094	889	143	28	34	Within premises
परिसर के निकट	1,366	622	406	101	237	Near premises
दूर	198	57	58	6	77	Away
<b>ढका हुआ कुआँ/Covered well</b>						
परिवारों की कुल संख्या	17	6	3	4	4	Total number of households
परिसर के अन्दर	8	5	0	3	0	Within premises
परिसर के निकट	7	1	2	1	3	Near premises
दूर	2	0	1	0	1	Away

**ज ज-11 अ.जा.: पेय जल के स्रोत और उनकी स्थिति एवं बिजली तथा शौचालय की उपलब्धता के अनुसार वर्गीकृत अनुसूचित जाति के परिवार**  
**HH-11 SC: SCHEDULED CASTE HOUSEHOLDS CLASSIFIED BY SOURCE AND LOCATION OF DRINKING WATER**  
**AND AVAILABILITY OF ELECTRICITY AND LATRINE**

पेय जल के मुख्य स्रोत और पेय जल की उपलब्धता	परिवारों की कुल संख्या/ Total number of households	बिजली/Electricity				मुख्य स्रोत और उपलब्धता के अनुसार वर्गीकृत अनुसूचित जाति के परिवार Main source of drinking water and Availability of Drinking Water
		उपलब्ध/Available		अनुपलब्ध/Not available		
		शौचालय उपलब्ध/ Latrine available	शौचालय अनुपलब्ध/ Latrine not available	शौचालय उपलब्ध/ Latrine available	शौचालय अनुपलब्ध/ Latrine not available	
1	2	3	4	5	6	1
<b>जिला - मैसूरु 577/District - Mysore 577</b>						
<b>नगरीय/Urban</b>						
<b>बिना ढका कुआँ/Uncovered well</b>						
परिवारों की कुल संख्या	17	13	3	0	1	Total number of households
परिसर के अन्दर	10	9	1	0	0	Within premises
परिसर के निकट	4	3	0	0	1	Near premises
दूर	3	1	2	0	0	Away
<b>हैंड पम्प/Hand pump</b>						
परिवारों की कुल संख्या	437	179	177	9	72	Total number of households
परिसर के अन्दर	37	33	2	1	1	Within premises
परिसर के निकट	301	122	143	7	29	Near premises
दूर	99	24	32	1	42	Away
<b>ट्यूबवेल/बोरहोल/Tube well/Borehole</b>						
परिवारों की कुल संख्या	1,237	1,011	109	42	75	Total number of households
परिसर के अन्दर	525	500	8	12	5	Within premises
परिसर के निकट	411	266	78	17	50	Near premises
दूर	301	245	23	13	20	Away
<b>अन्य सभी/All others</b>						
परिवारों की कुल संख्या	341	142	80	15	104	Total number of households
परिसर के अन्दर	0	0	0	0	0	Within premises
परिसर के निकट	178	114	40	6	18	Near premises
दूर	163	28	40	9	86	Away

**ज ज-11 अ.जा.: पेय जल के स्रोत और उनकी स्थिति एवं बिजली तथा शौचालय की उपलब्धता के अनुसार वर्गीकृत अनुसूचित जाति के परिवार**  
**HH-11 SC: SCHEDULED CASTE HOUSEHOLDS CLASSIFIED BY SOURCE AND LOCATION OF DRINKING WATER**  
**AND AVAILABILITY OF ELECTRICITY AND LATRINE**

पेय जल के मुख्य स्रोत और पेय जल की उपलब्धता	परिवारों की कुल संख्या/ Total number of households	बिजली/Electricity				Main source of drinking water and Availability of Drinking Water
		उपलब्ध/Available		अनुपलब्ध/Not available		
		शौचालय उपलब्ध/ Latrine available	शौचालय अनुपलब्ध/ Latrine not available	शौचालय उपलब्ध/ Latrine available	शौचालय अनुपलब्ध/ Latrine not available	
1	2	3	4	5	6	1
<b>जिला - चामाराजानगर 578/District - Chamarajanagar 578</b>						
<b>योग/Total</b>						
<b>सभी स्रोत/All sources</b>						
परिवारों की कुल संख्या	57,903	9,571	40,668	606	7,058	Total number of households
परिसर के अन्दर	15,379	5,484	8,761	206	928	Within premises
परिसर के निकट	31,311	3,361	23,670	289	3,991	Near premises
दूर	11,213	726	8,237	111	2,139	Away
<b>नल का पानी उपचारित स्रोत से/Tap water from treated source</b>						
परिवारों की कुल संख्या	19,357	5,146	12,147	229	1,835	Total number of households
परिसर के अन्दर	8,740	3,808	4,429	80	423	Within premises
परिसर के निकट	8,570	1,193	6,207	145	1,025	Near premises
दूर	2,047	145	1,511	4	387	Away
<b>नल का पानी अनुपचारित स्रोत से/Tap water from un-treated source</b>						
परिवारों की कुल संख्या	17,723	2,410	13,017	176	2,120	Total number of households
परिसर के अन्दर	4,373	1,227	2,755	96	295	Within premises
परिसर के निकट	11,043	1,022	8,489	72	1,460	Near premises
दूर	2,307	161	1,773	8	365	Away
<b>ढका हुआ कुआँ/Covered well</b>						
परिवारों की कुल संख्या	682	66	532	25	59	Total number of households
परिसर के अन्दर	60	11	28	15	6	Within premises
परिसर के निकट	458	36	373	4	45	Near premises
दूर	164	19	131	6	8	Away

**ज ज-11 अ.जा.: पेय जल के स्रोत और उनकी स्थिति एवं बिजली तथा शौचालय की उपलब्धता के अनुसार वर्गीकृत अनुसूचित जाति के परिवार**  
**HH-11 SC: SCHEDULED CASTE HOUSEHOLDS CLASSIFIED BY SOURCE AND LOCATION OF DRINKING WATER**  
**AND AVAILABILITY OF ELECTRICITY AND LATRINE**

पेय जल के मुख्य स्रोत और पेय जल की उपलब्धता	परिवारों की कुल संख्या/ Total number of households	बिजली/Electricity				Main source of drinking water and Availability of Drinking Water
		उपलब्ध/Available		अनुपलब्ध/Not available		
		शौचालय उपलब्ध/ Latrine available	शौचालय अनुपलब्ध/ Latrine not available	शौचालय उपलब्ध/ Latrine available	शौचालय अनुपलब्ध/ Latrine not available	
1	2	3	4	5	6	1
<b>जिला - चामाराजानगर 578/District - Chamarajanagar 578</b>						
<b>योग/Total</b>						
<b>बिना ढका कुआँ/Uncovered well</b>						
परिवारों की कुल संख्या	895	81	629	9	176	Total number of households
परिसर के अन्दर	185	25	132	0	28	Within premises
परिसर के निकट	556	48	422	1	85	Near premises
दूर	154	8	75	8	63	Away
<b>हैंड पम्प/Hand pump</b>						
परिवारों की कुल संख्या	8,172	621	6,332	34	1,185	Total number of households
परिसर के अन्दर	615	61	499	3	52	Within premises
परिसर के निकट	4,582	424	3,571	18	569	Near premises
दूर	2,975	136	2,262	13	564	Away
<b>ट्यूबवेल/बोरहोल/Tube well/Borehole</b>						
परिवारों की कुल संख्या	10,188	1,153	7,462	70	1,503	Total number of households
परिसर के अन्दर	1,406	352	918	12	124	Within premises
परिसर के निकट	5,682	565	4,315	42	760	Near premises
दूर	3,100	236	2,229	16	619	Away
<b>अन्य सभी/All others</b>						
परिवारों की कुल संख्या	886	94	549	63	180	Total number of households
परिसर के अन्दर	0	0	0	0	0	Within premises
परिसर के निकट	420	73	293	7	47	Near premises
दूर	466	21	256	56	133	Away

**ज ज-11 अ.जा.: पेय जल के स्रोत और उनकी स्थिति एवं बिजली तथा शौचालय की उपलब्धता के अनुसार वर्गीकृत अनुसूचित जाति के परिवार**  
**HH-11 SC: SCHEDULED CASTE HOUSEHOLDS CLASSIFIED BY SOURCE AND LOCATION OF DRINKING WATER**  
**AND AVAILABILITY OF ELECTRICITY AND LATRINE**

पेय जल के मुख्य स्रोत और पेय जल की उपलब्धता	परिवारों की कुल संख्या/ Total number of households	बिजली/Electricity				Main source of drinking water and Availability of Drinking Water
		उपलब्ध/Available		अनुपलब्ध/Not available		
		शौचालय उपलब्ध/ Latrine available	शौचालय अनुपलब्ध/ Latrine not available	शौचालय उपलब्ध/ Latrine available	शौचालय अनुपलब्ध/ Latrine not available	
1	2	3	4	5	6	1
<b>जिला - चामाराजानगर 578/District - Chamarajanagar 578</b>						
<b>ग्रामीण/Rural</b>						
<b>सभी स्रोत/All sources</b>						
परिवारों की कुल संख्या	49,951	5,865	37,259	514	6,313	Total number of households
परिसर के अन्दर	10,900	2,537	7,429	174	760	Within premises
परिसर के निकट	28,829	2,706	22,199	234	3,690	Near premises
दूर	10,222	622	7,631	106	1,863	Away
<b>नल का पानी उपचारित स्रोत से/Tap water from treated source</b>						
परिवारों की कुल संख्या	13,506	1,958	9,956	166	1,426	Total number of households
परिसर के अन्दर	4,758	1,128	3,298	60	272	Within premises
परिसर के निकट	6,987	717	5,308	105	857	Near premises
दूर	1,761	113	1,350	1	297	Away
<b>नल का पानी अनुपचारित स्रोत से/Tap water from un-treated source</b>						
परिवारों की कुल संख्या	16,497	2,095	12,297	154	1,951	Total number of households
परिसर के अन्दर	3,984	1,042	2,576	85	281	Within premises
परिसर के निकट	10,401	914	8,075	62	1,350	Near premises
दूर	2,112	139	1,646	7	320	Away
<b>ढका हुआ कुआँ/Covered well</b>						
परिवारों की कुल संख्या	668	60	525	24	59	Total number of households
परिसर के अन्दर	51	7	24	14	6	Within premises
परिसर के निकट	454	35	370	4	45	Near premises
दूर	163	18	131	6	8	Away

**ज ज-11 अ.जा.: पेय जल के स्रोत और उनकी स्थिति एवं बिजली तथा शौचालय की उपलब्धता के अनुसार वर्गीकृत अनुसूचित जाति के परिवार**  
**HH-11 SC: SCHEDULED CASTE HOUSEHOLDS CLASSIFIED BY SOURCE AND LOCATION OF DRINKING WATER**  
**AND AVAILABILITY OF ELECTRICITY AND LATRINE**

पेय जल के मुख्य स्रोत और पेय जल की उपलब्धता	परिवारों की कुल संख्या/ Total number of households	बिजली/Electricity				Main source of drinking water and Availability of Drinking Water
		उपलब्ध/Available		अनुपलब्ध/Not available		
		शौचालय उपलब्ध/ Latrine available	शौचालय अनुपलब्ध/ Latrine not available	शौचालय उपलब्ध/ Latrine available	शौचालय अनुपलब्ध/ Latrine not available	
1	2	3	4	5	6	1
<b>जिला - चामाराजानगर 578/District - Chamarajanagar 578</b>						
<b>ग्रामीण/Rural</b>						
<b>बिना ढका कुआँ/Uncovered well</b>						
परिवारों की कुल संख्या	886	75	627	9	175	Total number of households
परिसर के अन्दर	181	21	132	0	28	Within premises
परिसर के निकट	555	47	422	1	85	Near premises
दूर	150	7	73	8	62	Away
<b>हैंड पम्प/Hand pump</b>						
परिवारों की कुल संख्या	7,986	587	6,226	32	1,141	Total number of households
परिसर के अन्दर	599	47	499	3	50	Within premises
परिसर के निकट	4,497	412	3,509	16	560	Near premises
दूर	2,890	128	2,218	13	531	Away
<b>ट्यूबवेल/बोरहोल/Tube well/Borehole</b>						
परिवारों की कुल संख्या	9,760	1,056	7,208	67	1,429	Total number of households
परिसर के अन्दर	1,327	292	900	12	123	Within premises
परिसर के निकट	5,578	550	4,239	40	749	Near premises
दूर	2,855	214	2,069	15	557	Away
<b>अन्य सभी/All others</b>						
परिवारों की कुल संख्या	648	34	420	62	132	Total number of households
परिसर के अन्दर	0	0	0	0	0	Within premises
परिसर के निकट	357	31	276	6	44	Near premises
दूर	291	3	144	56	88	Away

**ज ज-11 अ.जा.: पेय जल के स्रोत और उनकी स्थिति एवं बिजली तथा शौचालय की उपलब्धता के अनुसार वर्गीकृत अनुसूचित जाति के परिवार**  
**HH-11 SC: SCHEDULED CASTE HOUSEHOLDS CLASSIFIED BY SOURCE AND LOCATION OF DRINKING WATER**  
**AND AVAILABILITY OF ELECTRICITY AND LATRINE**

पेय जल के मुख्य स्रोत और पेय जल की उपलब्धता	परिवारों की कुल संख्या/ Total number of households	बिजली/Electricity				Main source of drinking water and Availability of Drinking Water
		उपलब्ध/Available		अनुपलब्ध/Not available		
		शौचालय उपलब्ध/ Latrine available	शौचालय अनुपलब्ध/ Latrine not available	शौचालय उपलब्ध/ Latrine available	शौचालय अनुपलब्ध/ Latrine not available	
1	2	3	4	5	6	1
<b>जिला - चामाराजानगर 578/District - Chamarajanagar 578</b>						
<b>नगरीय/Urban</b>						
<b>सभी स्रोत/All sources</b>						
परिवारों की कुल संख्या	7,952	3,706	3,409	92	745	Total number of households
परिसर के अन्दर	4,479	2,947	1,332	32	168	Within premises
परिसर के निकट	2,482	655	1,471	55	301	Near premises
दूर	991	104	606	5	276	Away
<b>नल का पानी उपचारित स्रोत से/Tap water from treated source</b>						
परिवारों की कुल संख्या	5,851	3,188	2,191	63	409	Total number of households
परिसर के अन्दर	3,982	2,680	1,131	20	151	Within premises
परिसर के निकट	1,583	476	899	40	168	Near premises
दूर	286	32	161	3	90	Away
<b>नल का पानी अनुपचारित स्रोत से/Tap water from un-treated source</b>						
परिवारों की कुल संख्या	1,226	315	720	22	169	Total number of households
परिसर के अन्दर	389	185	179	11	14	Within premises
परिसर के निकट	642	108	414	10	110	Near premises
दूर	195	22	127	1	45	Away
<b>ढका हुआ कुआँ/Covered well</b>						
परिवारों की कुल संख्या	14	6	7	1	0	Total number of households
परिसर के अन्दर	9	4	4	1	0	Within premises
परिसर के निकट	4	1	3	0	0	Near premises
दूर	1	1	0	0	0	Away



**ज ज-11 अ.जा.: पेय जल के स्रोत और उनकी स्थिति एवं बिजली तथा शौचालय की उपलब्धता के अनुसार वर्गीकृत अनुसूचित जाति के परिवार**  
**HH-11 SC: SCHEDULED CASTE HOUSEHOLDS CLASSIFIED BY SOURCE AND LOCATION OF DRINKING WATER**  
**AND AVAILABILITY OF ELECTRICITY AND LATRINE**

पेय जल के मुख्य स्रोत और पेय जल की उपलब्धता	परिवारों की कुल संख्या/ Total number of households	बिजली/Electricity				Main source of drinking water and Availability of Drinking Water
		उपलब्ध/Available		अनुपलब्ध/Not available		
		शौचालय उपलब्ध/ Latrine available	शौचालय अनुपलब्ध/ Latrine not available	शौचालय उपलब्ध/ Latrine available	शौचालय अनुपलब्ध/ Latrine not available	
1	2	3	4	5	6	1
<b>जिला - चामाराजानगर 578/District - Chamarajanagar 578</b>						
<b>नगरीय/Urban</b>						
<b>बिना ढका कुआँ/Uncovered well</b>						
परिवारों की कुल संख्या	9	6	2	0	1	Total number of households
परिसर के अन्दर	4	4	0	0	0	Within premises
परिसर के निकट	1	1	0	0	0	Near premises
दूर	4	1	2	0	1	Away
<b>हैंड पम्प/Hand pump</b>						
परिवारों की कुल संख्या	186	34	106	2	44	Total number of households
परिसर के अन्दर	16	14	0	0	2	Within premises
परिसर के निकट	85	12	62	2	9	Near premises
दूर	85	8	44	0	33	Away
<b>ट्यूबवेल/बोरहोल/Tube well/Borehole</b>						
परिवारों की कुल संख्या	428	97	254	3	74	Total number of households
परिसर के अन्दर	79	60	18	0	1	Within premises
परिसर के निकट	104	15	76	2	11	Near premises
दूर	245	22	160	1	62	Away
<b>अन्य सभी/All others</b>						
परिवारों की कुल संख्या	238	60	129	1	48	Total number of households
परिसर के अन्दर	0	0	0	0	0	Within premises
परिसर के निकट	63	42	17	1	3	Near premises
दूर	175	18	112	0	45	Away

**ज ज-11 अ.जा.: पेय जल के स्रोत और उनकी स्थिति एवं बिजली तथा शौचालय की उपलब्धता के अनुसार वर्गीकृत अनुसूचित जाति के परिवार**  
**HH-11 SC: SCHEDULED CASTE HOUSEHOLDS CLASSIFIED BY SOURCE AND LOCATION OF DRINKING WATER**  
**AND AVAILABILITY OF ELECTRICITY AND LATRINE**

पेय जल के मुख्य स्रोत और पेय जल की उपलब्धता	परिवारों की कुल संख्या/ Total number of households	बिजली/Electricity				Main source of drinking water and Availability of Drinking Water
		उपलब्ध/Available		अनुपलब्ध/Not available		
		शौचालय उपलब्ध/ Latrine available	शौचालय अनुपलब्ध/ Latrine not available	शौचालय उपलब्ध/ Latrine available	शौचालय अनुपलब्ध/ Latrine not available	
1	2	3	4	5	6	1
<b>जिला - गुलबर्गा 579/District - Gulbarga 579</b>						
<b>योग/Total</b>						
<b>सभी स्रोत/All sources</b>						
परिवारों की कुल संख्या	114,499	14,216	80,868	1,013	18,402	Total number of households
परिसर के अन्दर	22,848	10,209	10,996	339	1,304	Within premises
परिसर के निकट	47,837	2,629	37,286	406	7,516	Near premises
दूर	43,814	1,378	32,586	268	9,582	Away
<b>नल का पानी उपचारित स्रोत से/Tap water from treated source</b>						
परिवारों की कुल संख्या	33,509	8,948	20,519	465	3,577	Total number of households
परिसर के अन्दर	14,071	7,040	6,235	203	593	Within premises
परिसर के निकट	12,145	1,333	9,049	181	1,582	Near premises
दूर	7,293	575	5,235	81	1,402	Away
<b>नल का पानी अनुपचारित स्रोत से/Tap water from un-treated source</b>						
परिवारों की कुल संख्या	26,599	1,802	20,098	229	4,470	Total number of households
परिसर के अन्दर	4,535	1,013	3,089	62	371	Within premises
परिसर के निकट	14,539	613	11,467	132	2,327	Near premises
दूर	7,525	176	5,542	35	1,772	Away
<b>ढका हुआ कुआँ/Covered well</b>						
परिवारों की कुल संख्या	701	79	392	65	165	Total number of households
परिसर के अन्दर	130	34	30	32	34	Within premises
परिसर के निकट	295	19	196	23	57	Near premises
दूर	276	26	166	10	74	Away

**ज ज-11 अ.जा.: पेय जल के स्रोत और उनकी स्थिति एवं बिजली तथा शौचालय की उपलब्धता के अनुसार वर्गीकृत अनुसूचित जाति के परिवार**  
**HH-11 SC: SCHEDULED CASTE HOUSEHOLDS CLASSIFIED BY SOURCE AND LOCATION OF DRINKING WATER**  
**AND AVAILABILITY OF ELECTRICITY AND LATRINE**

पेय जल के मुख्य स्रोत और पेय जल की उपलब्धता	परिवारों की कुल संख्या/ Total number of households	बिजली/Electricity				Main source of drinking water and Availability of Drinking Water
		उपलब्ध/Available		अनुपलब्ध/Not available		
		शौचालय उपलब्ध/ Latrine available	शौचालय अनुपलब्ध/ Latrine not available	शौचालय उपलब्ध/ Latrine available	शौचालय अनुपलब्ध/ Latrine not available	
1	2	3	4	5	6	1
<b>जिला - गुलबर्गा 579/District - Gulbarga 579</b>						
<b>योग/Total</b>						
<b>बिना ढका कुआँ/Uncovered well</b>						
परिवारों की कुल संख्या	9,949	192	7,556	41	2,160	Total number of households
परिसर के अन्दर	235	14	167	17	37	Within premises
परिसर के निकट	3,367	59	2,730	5	573	Near premises
दूर	6,347	119	4,659	19	1,550	Away
<b>हैंड पम्प/Hand pump</b>						
परिवारों की कुल संख्या	22,162	730	16,611	78	4,743	Total number of households
परिसर के अन्दर	785	344	389	3	49	Within premises
परिसर के निकट	8,282	160	6,363	24	1,735	Near premises
दूर	13,095	226	9,859	51	2,959	Away
<b>ट्यूबवेल/बोरहोल/Tube well/Borehole</b>						
परिवारों की कुल संख्या	18,794	2,208	13,657	119	2,810	Total number of households
परिसर के अन्दर	3,092	1,764	1,086	22	220	Within premises
परिसर के निकट	8,207	244	6,866	33	1,064	Near premises
दूर	7,495	200	5,705	64	1,526	Away
<b>अन्य सभी/All others</b>						
परिवारों की कुल संख्या	2,785	257	2,035	16	477	Total number of households
परिसर के अन्दर	0	0	0	0	0	Within premises
परिसर के निकट	1,002	201	615	8	178	Near premises
दूर	1,783	56	1,420	8	299	Away

**ज ज-11 अ.जा.: पेय जल के स्रोत और उनकी स्थिति एवं बिजली तथा शौचालय की उपलब्धता के अनुसार वर्गीकृत अनुसूचित जाति के परिवार**  
**HH-11 SC: SCHEDULED CASTE HOUSEHOLDS CLASSIFIED BY SOURCE AND LOCATION OF DRINKING WATER**  
**AND AVAILABILITY OF ELECTRICITY AND LATRINE**

पेय जल के मुख्य स्रोत और पेय जल की उपलब्धता	परिवारों की कुल संख्या/ Total number of households	बिजली/Electricity				Main source of drinking water and Availability of Drinking Water
		उपलब्ध/Available		अनुपलब्ध/Not available		
		शौचालय उपलब्ध/ Latrine available	शौचालय अनुपलब्ध/ Latrine not available	शौचालय उपलब्ध/ Latrine available	शौचालय अनुपलब्ध/ Latrine not available	
1	2	3	4	5	6	1
<b>जिला - गुलबर्गा 579/District - Gulbarga 579</b>						
<b>ग्रामीण/Rural</b>						
<b>सभी स्रोत/All sources</b>						
परिवारों की कुल संख्या	85,193	2,020	67,231	482	15,460	Total number of households
परिसर के अन्दर	9,390	693	7,685	132	880	Within premises
परिसर के निकट	38,207	619	31,231	158	6,199	Near premises
दूर	37,596	708	28,315	192	8,381	Away
<b>नल का पानी उपचारित स्रोत से/Tap water from treated source</b>						
परिवारों की कुल संख्या	16,882	714	13,510	164	2,494	Total number of households
परिसर के अन्दर	4,547	362	3,764	55	366	Within premises
परिसर के निकट	7,233	120	5,970	52	1,091	Near premises
दूर	5,102	232	3,776	57	1,037	Away
<b>नल का पानी अनुपचारित स्रोत से/Tap water from un-treated source</b>						
परिवारों की कुल संख्या	21,785	468	17,494	114	3,709	Total number of households
परिसर के अन्दर	3,155	212	2,577	35	331	Within premises
परिसर के निकट	12,256	185	10,136	51	1,884	Near premises
दूर	6,374	71	4,781	28	1,494	Away
<b>ढका हुआ कुआँ/Covered well</b>						
परिवारों की कुल संख्या	573	27	360	44	142	Total number of households
परिसर के अन्दर	86	3	27	27	29	Within premises
परिसर के निकट	249	4	189	9	47	Near premises
दूर	238	20	144	8	66	Away

**ज ज-11 अ.जा.: पेय जल के स्रोत और उनकी स्थिति एवं बिजली तथा शौचालय की उपलब्धता के अनुसार वर्गीकृत अनुसूचित जाति के परिवार**  
**HH-11 SC: SCHEDULED CASTE HOUSEHOLDS CLASSIFIED BY SOURCE AND LOCATION OF DRINKING WATER**  
**AND AVAILABILITY OF ELECTRICITY AND LATRINE**

पेय जल के मुख्य स्रोत और पेय जल की उपलब्धता	परिवारों की कुल संख्या/ Total number of households	बिजली/Electricity				Main source of drinking water and Availability of Drinking Water
		उपलब्ध/Available		अनुपलब्ध/Not available		
		शौचालय उपलब्ध/ Latrine available	शौचालय अनुपलब्ध/ Latrine not available	शौचालय उपलब्ध/ Latrine available	शौचालय अनुपलब्ध/ Latrine not available	
1	2	3	4	5	6	1
<b>जिला - गुलबर्गा 579/District - Gulbarga 579</b>						
<b>ग्रामीण/Rural</b>						
<b>बिना ढका कुआँ/Uncovered well</b>						
परिवारों की कुल संख्या	9,381	145	7,143	26	2,067	Total number of households
परिसर के अन्दर	185	7	142	6	30	Within premises
परिसर के निकट	3,173	47	2,574	3	549	Near premises
दूर	6,023	91	4,427	17	1,488	Away
<b>हैंड पम्प/Hand pump</b>						
परिवारों की कुल संख्या	19,807	268	15,100	63	4,376	Total number of households
परिसर के अन्दर	349	20	284	2	43	Within premises
परिसर के निकट	7,577	98	5,865	18	1,596	Near premises
दूर	11,881	150	8,951	43	2,737	Away
<b>ट्यूबवेल/बोरहोल/Tube well/Borehole</b>						
परिवारों की कुल संख्या	14,873	351	12,097	67	2,358	Total number of households
परिसर के अन्दर	1,068	89	891	7	81	Within premises
परिसर के निकट	7,069	132	6,009	23	905	Near premises
दूर	6,736	130	5,197	37	1,372	Away
<b>अन्य सभी/All others</b>						
परिवारों की कुल संख्या	1,892	47	1,527	4	314	Total number of households
परिसर के अन्दर	0	0	0	0	0	Within premises
परिसर के निकट	650	33	488	2	127	Near premises
दूर	1,242	14	1,039	2	187	Away

**ज ज-11 अ.जा.: पेय जल के स्रोत और उनकी स्थिति एवं बिजली तथा शौचालय की उपलब्धता के अनुसार वर्गीकृत अनुसूचित जाति के परिवार**  
**HH-11 SC: SCHEDULED CASTE HOUSEHOLDS CLASSIFIED BY SOURCE AND LOCATION OF DRINKING WATER**  
**AND AVAILABILITY OF ELECTRICITY AND LATRINE**

पेय जल के मुख्य स्रोत और पेय जल की उपलब्धता	परिवारों की कुल संख्या/ Total number of households	बिजली/Electricity				Main source of drinking water and Availability of Drinking Water
		उपलब्ध/Available		अनुपलब्ध/Not available		
		शौचालय उपलब्ध/ Latrine available	शौचालय अनुपलब्ध/ Latrine not available	शौचालय उपलब्ध/ Latrine available	शौचालय अनुपलब्ध/ Latrine not available	
1	2	3	4	5	6	1
<b>जिला - गुलबर्गा 579/District - Gulbarga 579</b>						
<b>नगरीय/Urban</b>						
<b>सभी स्रोत/All sources</b>						
परिवारों की कुल संख्या	29,306	12,196	13,637	531	2,942	Total number of households
परिसर के अन्दर	13,458	9,516	3,311	207	424	Within premises
परिसर के निकट	9,630	2,010	6,055	248	1,317	Near premises
दूर	6,218	670	4,271	76	1,201	Away
<b>नल का पानी उपचारित स्रोत से/Tap water from treated source</b>						
परिवारों की कुल संख्या	16,627	8,234	7,009	301	1,083	Total number of households
परिसर के अन्दर	9,524	6,678	2,471	148	227	Within premises
परिसर के निकट	4,912	1,213	3,079	129	491	Near premises
दूर	2,191	343	1,459	24	365	Away
<b>नल का पानी अनुपचारित स्रोत से/Tap water from un-treated source</b>						
परिवारों की कुल संख्या	4,814	1,334	2,604	115	761	Total number of households
परिसर के अन्दर	1,380	801	512	27	40	Within premises
परिसर के निकट	2,283	428	1,331	81	443	Near premises
दूर	1,151	105	761	7	278	Away
<b>ढका हुआ कुआँ/Covered well</b>						
परिवारों की कुल संख्या	128	52	32	21	23	Total number of households
परिसर के अन्दर	44	31	3	5	5	Within premises
परिसर के निकट	46	15	7	14	10	Near premises
दूर	38	6	22	2	8	Away

**ज ज-11 अ.जा.: पेय जल के स्रोत और उनकी स्थिति एवं बिजली तथा शौचालय की उपलब्धता के अनुसार वर्गीकृत अनुसूचित जाति के परिवार**  
**HH-11 SC: SCHEDULED CASTE HOUSEHOLDS CLASSIFIED BY SOURCE AND LOCATION OF DRINKING WATER**  
**AND AVAILABILITY OF ELECTRICITY AND LATRINE**

पेय जल के मुख्य स्रोत और पेय जल की उपलब्धता	परिवारों की कुल संख्या/ Total number of households	बिजली/Electricity				Main source of drinking water and Availability of Drinking Water
		उपलब्ध/Available		अनुपलब्ध/Not available		
		शौचालय उपलब्ध/ Latrine available	शौचालय अनुपलब्ध/ Latrine not available	शौचालय उपलब्ध/ Latrine available	शौचालय अनुपलब्ध/ Latrine not available	
1	2	3	4	5	6	1
<b>जिला - गुलबर्गा 579/District - Gulbarga 579</b>						
<b>नगरीय/Urban</b>						
<b>बिना ढका कुआँ/Uncovered well</b>						
परिवारों की कुल संख्या	568	47	413	15	93	Total number of households
परिसर के अन्दर	50	7	25	11	7	Within premises
परिसर के निकट	194	12	156	2	24	Near premises
दूर	324	28	232	2	62	Away
<b>हैंड पम्प/Hand pump</b>						
परिवारों की कुल संख्या	2,355	462	1,511	15	367	Total number of households
परिसर के अन्दर	436	324	105	1	6	Within premises
परिसर के निकट	705	62	498	6	139	Near premises
दूर	1,214	76	908	8	222	Away
<b>ट्यूबवेल/बोरहोल/Tube well/Borehole</b>						
परिवारों की कुल संख्या	3,921	1,857	1,560	52	452	Total number of households
परिसर के अन्दर	2,024	1,675	195	15	139	Within premises
परिसर के निकट	1,138	112	857	10	159	Near premises
दूर	759	70	508	27	154	Away
<b>अन्य सभी/All others</b>						
परिवारों की कुल संख्या	893	210	508	12	163	Total number of households
परिसर के अन्दर	0	0	0	0	0	Within premises
परिसर के निकट	352	168	127	6	51	Near premises
दूर	541	42	381	6	112	Away

**ज ज-11 अ.जा.: पेय जल के स्रोत और उनकी स्थिति एवं बिजली तथा शौचालय की उपलब्धता के अनुसार वर्गीकृत अनुसूचित जाति के परिवार**  
**HH-11 SC: SCHEDULED CASTE HOUSEHOLDS CLASSIFIED BY SOURCE AND LOCATION OF DRINKING WATER**  
**AND AVAILABILITY OF ELECTRICITY AND LATRINE**

पेय जल के मुख्य स्रोत और पेय जल की उपलब्धता	परिवारों की कुल संख्या/ Total number of households	बिजली/Electricity				Main source of drinking water and Availability of Drinking Water
		उपलब्ध/Available		अनुपलब्ध/Not available		
		शौचालय उपलब्ध/ Latrine available	शौचालय अनुपलब्ध/ Latrine not available	शौचालय उपलब्ध/ Latrine available	शौचालय अनुपलब्ध/ Latrine not available	
1	2	3	4	5	6	1
<b>जिला - यादगिर 580/District - Yadgir 580</b>						
<b>योग/Total</b>						
<b>सभी स्रोत/All sources</b>						
परिवारों की कुल संख्या	44,983	1,802	31,756	302	11,123	Total number of households
परिसर के अन्दर	4,990	1,209	3,261	70	450	Within premises
परिसर के निकट	19,916	368	14,788	145	4,615	Near premises
दूर	20,077	225	13,707	87	6,058	Away
<b>नल का पानी उपचारित स्रोत से/Tap water from treated source</b>						
परिवारों की कुल संख्या	9,715	865	6,920	62	1,868	Total number of households
परिसर के अन्दर	2,355	702	1,446	13	194	Within premises
परिसर के निकट	4,954	139	3,732	33	1,050	Near premises
दूर	2,406	24	1,742	16	624	Away
<b>नल का पानी अनुपचारित स्रोत से/Tap water from un-treated source</b>						
परिवारों की कुल संख्या	10,545	343	7,694	96	2,412	Total number of households
परिसर के अन्दर	1,653	191	1,253	48	161	Within premises
परिसर के निकट	5,832	113	4,361	46	1,312	Near premises
दूर	3,060	39	2,080	2	939	Away
<b>ढका हुआ कुआँ/Covered well</b>						
परिवारों की कुल संख्या	327	11	258	13	45	Total number of households
परिसर के अन्दर	30	1	15	6	8	Within premises
परिसर के निकट	95	1	72	3	19	Near premises
दूर	202	9	171	4	18	Away



**ज ज-11 अ.जा.: पेय जल के स्रोत और उनकी स्थिति एवं बिजली तथा शौचालय की उपलब्धता के अनुसार वर्गीकृत अनुसूचित जाति के परिवार**  
**HH-11 SC: SCHEDULED CASTE HOUSEHOLDS CLASSIFIED BY SOURCE AND LOCATION OF DRINKING WATER**  
**AND AVAILABILITY OF ELECTRICITY AND LATRINE**

पेय जल के मुख्य स्रोत और पेय जल की उपलब्धता	परिवारों की कुल संख्या/ Total number of households	बिजली/Electricity				मुख्य स्रोत और उपलब्धता के अनुसार वर्गीकृत अनुसूचित जाति के परिवार Main source of drinking water and Availability of Drinking Water
		उपलब्ध/Available		अनुपलब्ध/Not available		
		शौचालय उपलब्ध/ Latrine available	शौचालय अनुपलब्ध/ Latrine not available	शौचालय उपलब्ध/ Latrine available	शौचालय अनुपलब्ध/ Latrine not available	
1	2	3	4	5	6	1
<b>जिला - यादगिर 580/District - Yadgir 580</b>						
<b>योग/Total</b>						
<b>बिना ढका कुआँ/Uncovered well</b>						
परिवारों की कुल संख्या	4,218	52	2,858	30	1,278	Total number of households
परिसर के अन्दर	87	3	67	0	17	Within premises
परिसर के निकट	1,374	9	954	16	395	Near premises
दूर	2,757	40	1,837	14	866	Away
<b>हैंड पम्प/Hand pump</b>						
परिवारों की कुल संख्या	12,964	172	9,260	38	3,494	Total number of households
परिसर के अन्दर	279	32	206	1	40	Within premises
परिसर के निकट	5,244	77	3,869	6	1,292	Near premises
दूर	7,441	63	5,185	31	2,162	Away
<b>ट्यूबवेल/बोरहोल/Tube well/Borehole</b>						
परिवारों की कुल संख्या	5,508	312	3,730	40	1,426	Total number of households
परिसर के अन्दर	586	280	274	2	30	Within premises
परिसर के निकट	1,995	20	1,494	23	458	Near premises
दूर	2,927	12	1,962	15	938	Away
<b>अन्य सभी/All others</b>						
परिवारों की कुल संख्या	1,706	47	1,036	23	600	Total number of households
परिसर के अन्दर	0	0	0	0	0	Within premises
परिसर के निकट	422	9	306	18	89	Near premises
दूर	1,284	38	730	5	511	Away

**ज ज-11 अ.जा.: पेय जल के स्रोत और उनकी स्थिति एवं बिजली तथा शौचालय की उपलब्धता के अनुसार वर्गीकृत अनुसूचित जाति के परिवार**  
**HH-11 SC: SCHEDULED CASTE HOUSEHOLDS CLASSIFIED BY SOURCE AND LOCATION OF DRINKING WATER**  
**AND AVAILABILITY OF ELECTRICITY AND LATRINE**

पेय जल के मुख्य स्रोत और पेय जल की उपलब्धता	परिवारों की कुल संख्या/ Total number of households	बिजली/Electricity				Main source of drinking water and Availability of Drinking Water
		उपलब्ध/Available		अनुपलब्ध/Not available		
		शौचालय उपलब्ध/ Latrine available	शौचालय अनुपलब्ध/ Latrine not available	शौचालय उपलब्ध/ Latrine available	शौचालय अनुपलब्ध/ Latrine not available	
1	2	3	4	5	6	1
<b>जिला - यादगिर 580/District - Yadgir 580</b>						
<b>ग्रामीण/Rural</b>						
<b>सभी स्रोत/All sources</b>						
परिवारों की कुल संख्या	39,659	580	28,639	245	10,195	Total number of households
परिसर के अन्दर	3,325	236	2,621	51	417	Within premises
परिसर के निकट	17,743	197	13,217	121	4,208	Near premises
दूर	18,591	147	12,801	73	5,570	Away
<b>नल का पानी उपचारित स्रोत से/Tap water from treated source</b>						
परिवारों की कुल संख्या	6,736	167	5,068	32	1,469	Total number of households
परिसर के अन्दर	1,342	110	1,046	7	179	Within premises
परिसर के निकट	3,603	41	2,701	14	847	Near premises
दूर	1,791	16	1,321	11	443	Away
<b>नल का पानी अनुपचारित स्रोत से/Tap water from un-treated source</b>						
परिवारों की कुल संख्या	9,618	183	7,054	87	2,294	Total number of households
परिसर के अन्दर	1,347	92	1,068	40	147	Within premises
परिसर के निकट	5,455	76	4,067	45	1,267	Near premises
दूर	2,816	15	1,919	2	880	Away
<b>ढका हुआ कुआँ/Covered well</b>						
परिवारों की कुल संख्या	284	9	224	9	42	Total number of households
परिसर के अन्दर	20	0	12	3	5	Within premises
परिसर के निकट	84	1	62	2	19	Near premises
दूर	180	8	150	4	18	Away

**ज ज-11 अ.जा.: पेय जल के स्रोत और उनकी स्थिति एवं बिजली तथा शौचालय की उपलब्धता के अनुसार वर्गीकृत अनुसूचित जाति के परिवार**  
**HH-11 SC: SCHEDULED CASTE HOUSEHOLDS CLASSIFIED BY SOURCE AND LOCATION OF DRINKING WATER**  
**AND AVAILABILITY OF ELECTRICITY AND LATRINE**

पेय जल के मुख्य स्रोत और पेय जल की उपलब्धता	परिवारों की कुल संख्या/ Total number of households	बिजली/Electricity				मुख्य स्रोत और उपलब्धता के अनुसार वर्गीकृत अनुसूचित जाति के परिवार Main source of drinking water and Availability of Drinking Water
		उपलब्ध/Available		अनुपलब्ध/Not available		
		शौचालय उपलब्ध/ Latrine available	शौचालय अनुपलब्ध/ Latrine not available	शौचालय उपलब्ध/ Latrine available	शौचालय अनुपलब्ध/ Latrine not available	
1	2	3	4	5	6	1
<b>जिला - यादगिर 580/District - Yadgir 580</b>						
<b>ग्रामीण/Rural</b>						
<b>बिना ढका कुआँ/Uncovered well</b>						
परिवारों की कुल संख्या	4,112	40	2,788	29	1,255	Total number of households
परिसर के अन्दर	81	2	63	0	16	Within premises
परिसर के निकट	1,329	8	918	16	387	Near premises
दूर	2,702	30	1,807	13	852	Away
<b>हैंड पम्प/Hand pump</b>						
परिवारों की कुल संख्या	12,243	102	8,853	34	3,254	Total number of households
परिसर के अन्दर	243	9	193	1	40	Within premises
परिसर के निकट	4,946	56	3,705	6	1,179	Near premises
दूर	7,054	37	4,955	27	2,035	Away
<b>ट्यूबवेल/बोरहोल/Tube well/Borehole</b>						
परिवारों की कुल संख्या	5,049	43	3,641	33	1,332	Total number of households
परिसर के अन्दर	292	23	239	0	30	Within premises
परिसर के निकट	1,930	12	1,473	22	423	Near premises
दूर	2,827	8	1,929	11	879	Away
<b>अन्य सभी/All others</b>						
परिवारों की कुल संख्या	1,617	36	1,011	21	549	Total number of households
परिसर के अन्दर	0	0	0	0	0	Within premises
परिसर के निकट	396	3	291	16	86	Near premises
दूर	1,221	33	720	5	463	Away

**ज ज-11 अ.जा.: पेय जल के स्रोत और उनकी स्थिति एवं बिजली तथा शौचालय की उपलब्धता के अनुसार वर्गीकृत अनुसूचित जाति के परिवार**  
**HH-11 SC: SCHEDULED CASTE HOUSEHOLDS CLASSIFIED BY SOURCE AND LOCATION OF DRINKING WATER**  
**AND AVAILABILITY OF ELECTRICITY AND LATRINE**

पेय जल के मुख्य स्रोत और पेय जल की उपलब्धता	परिवारों की कुल संख्या/ Total number of households	बिजली/Electricity				Main source of drinking water and Availability of Drinking Water
		उपलब्ध/Available		अनुपलब्ध/Not available		
		शौचालय उपलब्ध/ Latrine available	शौचालय अनुपलब्ध/ Latrine not available	शौचालय उपलब्ध/ Latrine available	शौचालय अनुपलब्ध/ Latrine not available	
1	2	3	4	5	6	1
<b>जिला - यादगिर 580/District - Yadgir 580</b>						
<b>नगरीय/Urban</b>						
<b>सभी स्रोत/All sources</b>						
परिवारों की कुल संख्या	5,324	1,222	3,117	57	928	Total number of households
परिसर के अन्दर	1,665	973	640	19	33	Within premises
परिसर के निकट	2,173	171	1,571	24	407	Near premises
दूर	1,486	78	906	14	488	Away
<b>नल का पानी उपचारित स्रोत से/Tap water from treated source</b>						
परिवारों की कुल संख्या	2,979	698	1,852	30	399	Total number of households
परिसर के अन्दर	1,013	592	400	6	15	Within premises
परिसर के निकट	1,351	98	1,031	19	203	Near premises
दूर	615	8	421	5	181	Away
<b>नल का पानी अनुपचारित स्रोत से/Tap water from un-treated source</b>						
परिवारों की कुल संख्या	927	160	640	9	118	Total number of households
परिसर के अन्दर	306	99	185	8	14	Within premises
परिसर के निकट	377	37	294	1	45	Near premises
दूर	244	24	161	0	59	Away
<b>ढका हुआ कुआँ/Covered well</b>						
परिवारों की कुल संख्या	43	2	34	4	3	Total number of households
परिसर के अन्दर	10	1	3	3	3	Within premises
परिसर के निकट	11	0	10	1	0	Near premises
दूर	22	1	21	0	0	Away

**ज ज-11 अ.जा.: पेय जल के स्रोत और उनकी स्थिति एवं बिजली तथा शौचालय की उपलब्धता के अनुसार वर्गीकृत अनुसूचित जाति के परिवार**  
**HH-11 SC: SCHEDULED CASTE HOUSEHOLDS CLASSIFIED BY SOURCE AND LOCATION OF DRINKING WATER**  
**AND AVAILABILITY OF ELECTRICITY AND LATRINE**

पेय जल के मुख्य स्रोत और पेय जल की उपलब्धता	परिवारों की कुल संख्या/ Total number of households	बिजली/Electricity				मुख्य स्रोत और उपलब्धता के अनुसार वर्गीकृत अनुसूचित जाति के परिवार Main source of drinking water and Availability of Drinking Water
		उपलब्ध/Available		अनुपलब्ध/Not available		
		शौचालय उपलब्ध/ Latrine available	शौचालय अनुपलब्ध/ Latrine not available	शौचालय उपलब्ध/ Latrine available	शौचालय अनुपलब्ध/ Latrine not available	
1	2	3	4	5	6	1
<b>जिला - यादगिर 580/District - Yadgir 580</b>						
<b>नगरीय/Urban</b>						
<b>बिना ढका कुआँ/Uncovered well</b>						
परिवारों की कुल संख्या	106	12	70	1	23	Total number of households
परिसर के अन्दर	6	1	4	0	1	Within premises
परिसर के निकट	45	1	36	0	8	Near premises
दूर	55	10	30	1	14	Away
<b>हैंड पम्प/Hand pump</b>						
परिवारों की कुल संख्या	721	70	407	4	240	Total number of households
परिसर के अन्दर	36	23	13	0	0	Within premises
परिसर के निकट	298	21	164	0	113	Near premises
दूर	387	26	230	4	127	Away
<b>ट्यूबवेल/बोरहोल/Tube well/Borehole</b>						
परिवारों की कुल संख्या	459	269	89	7	94	Total number of households
परिसर के अन्दर	294	257	35	2	0	Within premises
परिसर के निकट	65	8	21	1	35	Near premises
दूर	100	4	33	4	59	Away
<b>अन्य सभी/All others</b>						
परिवारों की कुल संख्या	89	11	25	2	51	Total number of households
परिसर के अन्दर	0	0	0	0	0	Within premises
परिसर के निकट	26	6	15	2	3	Near premises
दूर	63	5	10	0	48	Away

**ज ज-11 अ.जा.: पेय जल के स्रोत और उनकी स्थिति एवं बिजली तथा शौचालय की उपलब्धता के अनुसार वर्गीकृत अनुसूचित जाति के परिवार**  
**HH-11 SC: SCHEDULED CASTE HOUSEHOLDS CLASSIFIED BY SOURCE AND LOCATION OF DRINKING WATER**  
**AND AVAILABILITY OF ELECTRICITY AND LATRINE**

पेय जल के मुख्य स्रोत और पेय जल की उपलब्धता	परिवारों की कुल संख्या/ Total number of households	बिजली/Electricity				Main source of drinking water and Availability of Drinking Water
		उपलब्ध/Available		अनुपलब्ध/Not available		
		शौचालय उपलब्ध/ Latrine available	शौचालय अनुपलब्ध/ Latrine not available	शौचालय उपलब्ध/ Latrine available	शौचालय अनुपलब्ध/ Latrine not available	
1	2	3	4	5	6	1
<b>जिला - कोलार 581/District - Kolar 581</b>						
<b>योग/Total</b>						
<b>सभी स्रोत/All sources</b>						
परिवारों की कुल संख्या	94,872	22,081	63,527	882	8,382	Total number of households
परिसर के अन्दर	13,691	7,994	4,998	220	479	Within premises
परिसर के निकट	45,557	7,757	33,285	420	4,095	Near premises
दूर	35,624	6,330	25,244	242	3,808	Away
<b>नल का पानी उपचारित स्रोत से/Tap water from treated source</b>						
परिवारों की कुल संख्या	23,550	7,388	14,212	217	1,733	Total number of households
परिसर के अन्दर	6,955	4,596	2,121	76	162	Within premises
परिसर के निकट	10,785	1,892	7,904	93	896	Near premises
दूर	5,810	900	4,187	48	675	Away
<b>नल का पानी अनुपचारित स्रोत से/Tap water from un-treated source</b>						
परिवारों की कुल संख्या	31,708	6,458	22,085	312	2,853	Total number of households
परिसर के अन्दर	4,418	2,440	1,737	83	158	Within premises
परिसर के निकट	18,144	2,935	13,349	171	1,689	Near premises
दूर	9,146	1,083	6,999	58	1,006	Away
<b>ढका हुआ कुआँ/Covered well</b>						
परिवारों की कुल संख्या	893	270	450	50	123	Total number of households
परिसर के अन्दर	200	50	36	35	79	Within premises
परिसर के निकट	203	29	145	7	22	Near premises
दूर	490	191	269	8	22	Away

**ज ज-11 अ.जा.: पेय जल के स्रोत और उनकी स्थिति एवं बिजली तथा शौचालय की उपलब्धता के अनुसार वर्गीकृत अनुसूचित जाति के परिवार**  
**HH-11 SC: SCHEDULED CASTE HOUSEHOLDS CLASSIFIED BY SOURCE AND LOCATION OF DRINKING WATER**  
**AND AVAILABILITY OF ELECTRICITY AND LATRINE**

पेय जल के मुख्य स्रोत और पेय जल की उपलब्धता	परिवारों की कुल संख्या/ Total number of households	बिजली/Electricity				मुख्य स्रोत और उपलब्धता के अनुसार वर्गीकृत अनुसूचित जाति के परिवार Main source of drinking water and Availability of Drinking Water
		उपलब्ध/Available		अनुपलब्ध/Not available		
		शौचालय उपलब्ध/ Latrine available	शौचालय अनुपलब्ध/ Latrine not available	शौचालय उपलब्ध/ Latrine available	शौचालय अनुपलब्ध/ Latrine not available	
1	2	3	4	5	6	1
<b>जिला - कोलार 581/District - Kolar 581</b>						
<b>योग/Total</b>						
<b>बिना ढका कुआँ/Uncovered well</b>						
परिवारों की कुल संख्या	701	55	551	6	89	Total number of households
परिसर के अन्दर	14	8	2	0	4	Within premises
परिसर के निकट	117	7	95	2	13	Near premises
दूर	570	40	454	4	72	Away
<b>हैंड पम्प/Hand pump</b>						
परिवारों की कुल संख्या	1,218	158	871	10	179	Total number of households
परिसर के अन्दर	27	12	13	1	1	Within premises
परिसर के निकट	243	38	168	4	33	Near premises
दूर	948	108	690	5	145	Away
<b>ट्यूबवेल/बोरहोल/Tube well/Borehole</b>						
परिवारों की कुल संख्या	27,470	3,994	20,719	204	2,553	Total number of households
परिसर के अन्दर	2,077	888	1,089	25	75	Within premises
परिसर के निकट	12,336	1,411	9,746	92	1,087	Near premises
दूर	13,057	1,695	9,884	87	1,391	Away
<b>अन्य सभी/All others</b>						
परिवारों की कुल संख्या	9,332	3,758	4,639	83	852	Total number of households
परिसर के अन्दर	0	0	0	0	0	Within premises
परिसर के निकट	3,729	1,445	1,878	51	355	Near premises
दूर	5,603	2,313	2,761	32	497	Away

**ज ज-11 अ.जा.: पेय जल के स्रोत और उनकी स्थिति एवं बिजली तथा शौचालय की उपलब्धता के अनुसार वर्गीकृत अनुसूचित जाति के परिवार**  
**HH-11 SC: SCHEDULED CASTE HOUSEHOLDS CLASSIFIED BY SOURCE AND LOCATION OF DRINKING WATER**  
**AND AVAILABILITY OF ELECTRICITY AND LATRINE**

पेय जल के मुख्य स्रोत और पेय जल की उपलब्धता	परिवारों की कुल संख्या/ Total number of households	बिजली/Electricity				Main source of drinking water and Availability of Drinking Water
		उपलब्ध/Available		अनुपलब्ध/Not available		
		शौचालय उपलब्ध/ Latrine available	शौचालय अनुपलब्ध/ Latrine not available	शौचालय उपलब्ध/ Latrine available	शौचालय अनुपलब्ध/ Latrine not available	
1	2	3	4	5	6	1
<b>जिला - कोलार 581/District - Kolar 581</b>						
<b>ग्रामीण/Rural</b>						
<b>सभी स्रोत/All sources</b>						
परिवारों की कुल संख्या	67,497	7,842	52,631	516	6,508	Total number of households
परिसर के अन्दर	7,027	2,239	4,309	139	340	Within premises
परिसर के निकट	35,094	3,655	28,056	237	3,146	Near premises
दूर	25,376	1,948	20,266	140	3,022	Away
<b>नल का पानी उपचारित स्रोत से/Tap water from treated source</b>						
परिवारों की कुल संख्या	16,331	2,248	12,430	136	1,517	Total number of households
परिसर के अन्दर	2,851	922	1,763	38	128	Within premises
परिसर के निकट	8,740	950	6,949	60	781	Near premises
दूर	4,740	376	3,718	38	608	Away
<b>नल का पानी अनुपचारित स्रोत से/Tap water from un-treated source</b>						
परिवारों की कुल संख्या	24,725	3,150	19,152	196	2,227	Total number of households
परिसर के अन्दर	2,574	887	1,509	52	126	Within premises
परिसर के निकट	14,764	1,711	11,669	106	1,278	Near premises
दूर	7,387	552	5,974	38	823	Away
<b>ढका हुआ कुआँ/Covered well</b>						
परिवारों की कुल संख्या	415	41	291	37	46	Total number of households
परिसर के अन्दर	67	16	13	27	11	Within premises
परिसर के निकट	127	9	92	5	21	Near premises
दूर	221	16	186	5	14	Away



**ज ज-11 अ.जा.: पेय जल के स्रोत और उनकी स्थिति एवं बिजली तथा शौचालय की उपलब्धता के अनुसार वर्गीकृत अनुसूचित जाति के परिवार**  
**HH-11 SC: SCHEDULED CASTE HOUSEHOLDS CLASSIFIED BY SOURCE AND LOCATION OF DRINKING WATER**  
**AND AVAILABILITY OF ELECTRICITY AND LATRINE**

पेय जल के मुख्य स्रोत और पेय जल की उपलब्धता	परिवारों की कुल संख्या/ Total number of households	बिजली/Electricity				Main source of drinking water and Availability of Drinking Water
		उपलब्ध/Available		अनुपलब्ध/Not available		
		शौचालय उपलब्ध/ Latrine available	शौचालय अनुपलब्ध/ Latrine not available	शौचालय उपलब्ध/ Latrine available	शौचालय अनुपलब्ध/ Latrine not available	
1	2	3	4	5	6	1
<b>जिला - कोलार 581/District - Kolar 581</b>						
<b>ग्रामीण/Rural</b>						
<b>बिना ढका कुआँ/Uncovered well</b>						
परिवारों की कुल संख्या	638	41	509	6	82	Total number of households
परिसर के अन्दर	10	6	2	0	2	Within premises
परिसर के निकट	88	4	73	2	9	Near premises
दूर	540	31	434	4	71	Away
<b>हैंड पम्प/Hand pump</b>						
परिवारों की कुल संख्या	979	104	713	1	161	Total number of households
परिसर के अन्दर	24	9	13	1	1	Within premises
परिसर के निकट	147	15	111	0	21	Near premises
दूर	808	80	589	0	139	Away
<b>ट्यूबवेल/बोरहोल/Tube well/Borehole</b>						
परिवारों की कुल संख्या	23,755	2,193	19,066	133	2,363	Total number of households
परिसर के अन्दर	1,501	399	1,009	21	72	Within premises
परिसर के निकट	11,083	954	9,047	58	1,024	Near premises
दूर	11,171	840	9,010	54	1,267	Away
<b>अन्य सभी/All others</b>						
परिवारों की कुल संख्या	654	65	470	7	112	Total number of households
परिसर के अन्दर	0	0	0	0	0	Within premises
परिसर के निकट	145	12	115	6	12	Near premises
दूर	509	53	355	1	100	Away

**ज ज-11 अ.जा.: पेय जल के स्रोत और उनकी स्थिति एवं बिजली तथा शौचालय की उपलब्धता के अनुसार वर्गीकृत अनुसूचित जाति के परिवार**  
**HH-11 SC: SCHEDULED CASTE HOUSEHOLDS CLASSIFIED BY SOURCE AND LOCATION OF DRINKING WATER**  
**AND AVAILABILITY OF ELECTRICITY AND LATRINE**

पेय जल के मुख्य स्रोत और पेय जल की उपलब्धता	परिवारों की कुल संख्या/ Total number of households	बिजली/Electricity				Main source of drinking water and Availability of Drinking Water
		उपलब्ध/Available		अनुपलब्ध/Not available		
		शौचालय उपलब्ध/ Latrine available	शौचालय अनुपलब्ध/ Latrine not available	शौचालय उपलब्ध/ Latrine available	शौचालय अनुपलब्ध/ Latrine not available	
1	2	3	4	5	6	1
<b>जिला - कोलार 581/District - Kolar 581</b>						
<b>नगरीय/Urban</b>						
<b>सभी स्रोत/All sources</b>						
परिवारों की कुल संख्या	27,375	14,239	10,896	366	1,874	Total number of households
परिसर के अन्दर	6,664	5,755	689	81	139	Within premises
परिसर के निकट	10,463	4,102	5,229	183	949	Near premises
दूर	10,248	4,382	4,978	102	786	Away
<b>नल का पानी उपचारित स्रोत से/Tap water from treated source</b>						
परिवारों की कुल संख्या	7,219	5,140	1,782	81	216	Total number of households
परिसर के अन्दर	4,104	3,674	358	38	34	Within premises
परिसर के निकट	2,045	942	955	33	115	Near premises
दूर	1,070	524	469	10	67	Away
<b>नल का पानी अनुपचारित स्रोत से/Tap water from un-treated source</b>						
परिवारों की कुल संख्या	6,983	3,308	2,933	116	626	Total number of households
परिसर के अन्दर	1,844	1,553	228	31	32	Within premises
परिसर के निकट	3,380	1,224	1,680	65	411	Near premises
दूर	1,759	531	1,025	20	183	Away
<b>ढका हुआ कुआँ/Covered well</b>						
परिवारों की कुल संख्या	478	229	159	13	77	Total number of households
परिसर के अन्दर	133	34	23	8	68	Within premises
परिसर के निकट	76	20	53	2	1	Near premises
दूर	269	175	83	3	8	Away

**ज ज-11 अ.जा.: पेय जल के स्रोत और उनकी स्थिति एवं बिजली तथा शौचालय की उपलब्धता के अनुसार वर्गीकृत अनुसूचित जाति के परिवार**  
**HH-11 SC: SCHEDULED CASTE HOUSEHOLDS CLASSIFIED BY SOURCE AND LOCATION OF DRINKING WATER**  
**AND AVAILABILITY OF ELECTRICITY AND LATRINE**

पेय जल के मुख्य स्रोत और पेय जल की उपलब्धता	परिवारों की कुल संख्या/ Total number of households	बिजली/Electricity				Main source of drinking water and Availability of Drinking Water
		उपलब्ध/Available		अनुपलब्ध/Not available		
		शौचालय उपलब्ध/ Latrine available	शौचालय अनुपलब्ध/ Latrine not available	शौचालय उपलब्ध/ Latrine available	शौचालय अनुपलब्ध/ Latrine not available	
1	2	3	4	5	6	1
<b>जिला - कोलार 581/District - Kolar 581</b>						
<b>नगरीय/Urban</b>						
<b>बिना ढका कुआँ/Uncovered well</b>						
परिवारों की कुल संख्या	63	14	42	0	7	Total number of households
परिसर के अन्दर	4	2	0	0	2	Within premises
परिसर के निकट	29	3	22	0	4	Near premises
दूर	30	9	20	0	1	Away
<b>हैंड पम्प/Hand pump</b>						
परिवारों की कुल संख्या	239	54	158	9	18	Total number of households
परिसर के अन्दर	3	3	0	0	0	Within premises
परिसर के निकट	96	23	57	4	12	Near premises
दूर	140	28	101	5	6	Away
<b>ट्यूबवेल/बोरहोल/Tube well/Borehole</b>						
परिवारों की कुल संख्या	3,715	1,801	1,653	71	190	Total number of households
परिसर के अन्दर	576	489	80	4	3	Within premises
परिसर के निकट	1,253	457	699	34	63	Near premises
दूर	1,886	855	874	33	124	Away
<b>अन्य सभी/All others</b>						
परिवारों की कुल संख्या	8,678	3,693	4,169	76	740	Total number of households
परिसर के अन्दर	0	0	0	0	0	Within premises
परिसर के निकट	3,584	1,433	1,763	45	343	Near premises
दूर	5,094	2,260	2,406	31	397	Away

**ज ज-11 अ.जा.: पेय जल के स्रोत और उनकी स्थिति एवं बिजली तथा शौचालय की उपलब्धता के अनुसार वर्गीकृत अनुसूचित जाति के परिवार**  
**HH-11 SC: SCHEDULED CASTE HOUSEHOLDS CLASSIFIED BY SOURCE AND LOCATION OF DRINKING WATER**  
**AND AVAILABILITY OF ELECTRICITY AND LATRINE**

पेय जल के मुख्य स्रोत और पेय जल की उपलब्धता	परिवारों की कुल संख्या/ Total number of households	बिजली/Electricity				Main source of drinking water and Availability of Drinking Water
		उपलब्ध/Available		अनुपलब्ध/Not available		
		शौचालय उपलब्ध/ Latrine available	शौचालय अनुपलब्ध/ Latrine not available	शौचालय उपलब्ध/ Latrine available	शौचालय अनुपलब्ध/ Latrine not available	
1	2	3	4	5	6	1
<b>जिला - चिक्कबल्लापुरा 582/District - Chikkaballapura 582</b>						
<b>योग/Total</b>						
<b>सभी स्रोत/All sources</b>						
परिवारों की कुल संख्या	68,163	9,323	48,362	611	9,867	Total number of households
परिसर के अन्दर	7,422	3,200	3,605	147	470	Within premises
परिसर के निकट	40,143	4,484	29,688	331	5,640	Near premises
दूर	20,598	1,639	15,069	133	3,757	Away
<b>नल का पानी उपचारित स्रोत से/Tap water from treated source</b>						
परिवारों की कुल संख्या	16,366	3,675	10,707	176	1,808	Total number of households
परिसर के अन्दर	3,227	1,860	1,163	59	145	Within premises
परिसर के निकट	8,828	1,429	6,378	84	937	Near premises
दूर	4,311	386	3,166	33	726	Away
<b>नल का पानी अनुपचारित स्रोत से/Tap water from un-treated source</b>						
परिवारों की कुल संख्या	32,248	3,507	23,323	271	5,147	Total number of households
परिसर के अन्दर	2,751	906	1,592	51	202	Within premises
परिसर के निकट	20,826	2,001	15,324	167	3,334	Near premises
दूर	8,671	600	6,407	53	1,611	Away
<b>ढका हुआ कुआँ/Covered well</b>						
परिवारों की कुल संख्या	306	39	194	21	52	Total number of households
परिसर के अन्दर	67	10	18	15	24	Within premises
परिसर के निकट	92	4	71	4	13	Near premises
दूर	147	25	105	2	15	Away

**ज ज-11 अ.जा.: पेय जल के स्रोत और उनकी स्थिति एवं बिजली तथा शौचालय की उपलब्धता के अनुसार वर्गीकृत अनुसूचित जाति के परिवार**  
**HH-11 SC: SCHEDULED CASTE HOUSEHOLDS CLASSIFIED BY SOURCE AND LOCATION OF DRINKING WATER**  
**AND AVAILABILITY OF ELECTRICITY AND LATRINE**

पेय जल के मुख्य स्रोत और पेय जल की उपलब्धता	परिवारों की कुल संख्या/ Total number of households	बिजली/Electricity				Main source of drinking water and Availability of Drinking Water
		उपलब्ध/Available		अनुपलब्ध/Not available		
		शौचालय उपलब्ध/ Latrine available	शौचालय अनुपलब्ध/ Latrine not available	शौचालय उपलब्ध/ Latrine available	शौचालय अनुपलब्ध/ Latrine not available	
1	2	3	4	5	6	1
<b>जिला - चिक्कबल्लापुरा 582/District - Chikkaballapura 582</b>						
<b>योग/Total</b>						
<b>बिना ढका कुआँ/Uncovered well</b>						
परिवारों की कुल संख्या	376	33	294	1	48	Total number of households
परिसर के अन्दर	19	3	16	0	0	Within premises
परिसर के निकट	91	19	56	1	15	Near premises
दूर	266	11	222	0	33	Away
<b>हैंड पम्प/Hand pump</b>						
परिवारों की कुल संख्या	852	84	626	8	134	Total number of households
परिसर के अन्दर	18	4	12	0	2	Within premises
परिसर के निकट	326	61	212	6	47	Near premises
दूर	508	19	402	2	85	Away
<b>ट्यूबवेल/बोरहोल/Tube well/Borehole</b>						
परिवारों की कुल संख्या	16,963	1,673	12,655	121	2,514	Total number of households
परिसर के अन्दर	1,340	417	804	22	97	Within premises
परिसर के निकट	9,275	736	7,267	60	1,212	Near premises
दूर	6,348	520	4,584	39	1,205	Away
<b>अन्य सभी/All others</b>						
परिवारों की कुल संख्या	1,052	312	563	13	164	Total number of households
परिसर के अन्दर	0	0	0	0	0	Within premises
परिसर के निकट	705	234	380	9	82	Near premises
दूर	347	78	183	4	82	Away

**ज ज-11 अ.जा.: पेय जल के स्रोत और उनकी स्थिति एवं बिजली तथा शौचालय की उपलब्धता के अनुसार वर्गीकृत अनुसूचित जाति के परिवार**  
**HH-11 SC: SCHEDULED CASTE HOUSEHOLDS CLASSIFIED BY SOURCE AND LOCATION OF DRINKING WATER**  
**AND AVAILABILITY OF ELECTRICITY AND LATRINE**

पेय जल के मुख्य स्रोत और पेय जल की उपलब्धता	परिवारों की कुल संख्या/ Total number of households	बिजली/Electricity				Main source of drinking water and Availability of Drinking Water
		उपलब्ध/Available		अनुपलब्ध/Not available		
		शौचालय उपलब्ध/ Latrine available	शौचालय अनुपलब्ध/ Latrine not available	शौचालय उपलब्ध/ Latrine available	शौचालय अनुपलब्ध/ Latrine not available	
1	2	3	4	5	6	1
<b>जिला - चिक्कबल्लापुरा 582/District - Chikkaballapura 582</b>						
<b>ग्रामीण/Rural</b>						
<b>सभी स्रोत/All sources</b>						
परिवारों की कुल संख्या	60,076	5,065	45,345	475	9,191	Total number of households
परिसर के अन्दर	4,996	1,173	3,271	120	432	Within premises
परिसर के निकट	36,298	2,929	27,822	250	5,297	Near premises
दूर	18,782	963	14,252	105	3,462	Away
<b>नल का पानी उपचारित स्रोत से/Tap water from treated source</b>						
परिवारों की कुल संख्या	13,141	1,637	9,719	123	1,662	Total number of households
परिसर के अन्दर	1,766	563	1,038	41	124	Within premises
परिसर के निकट	7,503	838	5,762	52	851	Near premises
दूर	3,872	236	2,919	30	687	Away
<b>नल का पानी अनुपचारित स्रोत से/Tap water from un-treated source</b>						
परिवारों की कुल संख्या	29,293	2,198	22,056	221	4,818	Total number of households
परिसर के अन्दर	2,105	409	1,465	44	187	Within premises
परिसर के निकट	19,247	1,418	14,541	134	3,154	Near premises
दूर	7,941	371	6,050	43	1,477	Away
<b>ढका हुआ कुआँ/Covered well</b>						
परिवारों की कुल संख्या	294	29	193	20	52	Total number of households
परिसर के अन्दर	63	7	18	14	24	Within premises
परिसर के निकट	89	2	70	4	13	Near premises
दूर	142	20	105	2	15	Away

**ज ज-11 अ.जा.: पेय जल के स्रोत और उनकी स्थिति एवं बिजली तथा शौचालय की उपलब्धता के अनुसार वर्गीकृत अनुसूचित जाति के परिवार**  
**HH-11 SC: SCHEDULED CASTE HOUSEHOLDS CLASSIFIED BY SOURCE AND LOCATION OF DRINKING WATER**  
**AND AVAILABILITY OF ELECTRICITY AND LATRINE**

पेय जल के मुख्य स्रोत और पेय जल की उपलब्धता	परिवारों की कुल संख्या/ Total number of households	बिजली/Electricity				Main source of drinking water and Availability of Drinking Water
		उपलब्ध/Available		अनुपलब्ध/Not available		
		शौचालय उपलब्ध/ Latrine available	शौचालय अनुपलब्ध/ Latrine not available	शौचालय उपलब्ध/ Latrine available	शौचालय अनुपलब्ध/ Latrine not available	
1	2	3	4	5	6	1
<b>जिला - चिक्कबल्लापुरा 582/District - Chikkaballapura 582</b>						
<b>ग्रामीण/Rural</b>						
<b>बिना ढका कुआँ/Uncovered well</b>						
परिवारों की कुल संख्या	369	30	291	1	47	Total number of households
परिसर के अन्दर	17	1	16	0	0	Within premises
परिसर के निकट	88	19	53	1	15	Near premises
दूर	264	10	222	0	32	Away
<b>हैंड पम्प/Hand pump</b>						
परिवारों की कुल संख्या	819	75	611	4	129	Total number of households
परिसर के अन्दर	18	4	12	0	2	Within premises
परिसर के निकट	314	53	212	2	47	Near premises
दूर	487	18	387	2	80	Away
<b>ट्यूबवेल/बोरहोल/Tube well/Borehole</b>						
परिवारों की कुल संख्या	15,713	1,056	12,165	96	2,396	Total number of households
परिसर के अन्दर	1,027	189	722	21	95	Within premises
परिसर के निकट	8,845	577	7,034	50	1,184	Near premises
दूर	5,841	290	4,409	25	1,117	Away
<b>अन्य सभी/All others</b>						
परिवारों की कुल संख्या	447	40	310	10	87	Total number of households
परिसर के अन्दर	0	0	0	0	0	Within premises
परिसर के निकट	212	22	150	7	33	Near premises
दूर	235	18	160	3	54	Away

**ज ज-11 अ.जा.: पेय जल के स्रोत और उनकी स्थिति एवं बिजली तथा शौचालय की उपलब्धता के अनुसार वर्गीकृत अनुसूचित जाति के परिवार**  
**HH-11 SC: SCHEDULED CASTE HOUSEHOLDS CLASSIFIED BY SOURCE AND LOCATION OF DRINKING WATER**  
**AND AVAILABILITY OF ELECTRICITY AND LATRINE**

पेय जल के मुख्य स्रोत और पेय जल की उपलब्धता	परिवारों की कुल संख्या/ Total number of households	बिजली/Electricity				Main source of drinking water and Availability of Drinking Water
		उपलब्ध/Available		अनुपलब्ध/Not available		
		शौचालय उपलब्ध/ Latrine available	शौचालय अनुपलब्ध/ Latrine not available	शौचालय उपलब्ध/ Latrine available	शौचालय अनुपलब्ध/ Latrine not available	
1	2	3	4	5	6	1
<b>जिला - चिक्कबल्लापुरा 582/District - Chikkaballapura 582</b>						
<b>नगरीय/Urban</b>						
<b>सभी स्रोत/All sources</b>						
परिवारों की कुल संख्या	8,087	4,258	3,017	136	676	Total number of households
परिसर के अन्दर	2,426	2,027	334	27	38	Within premises
परिसर के निकट	3,845	1,555	1,866	81	343	Near premises
दूर	1,816	676	817	28	295	Away
<b>नल का पानी उपचारित स्रोत से/Tap water from treated source</b>						
परिवारों की कुल संख्या	3,225	2,038	988	53	146	Total number of households
परिसर के अन्दर	1,461	1,297	125	18	21	Within premises
परिसर के निकट	1,325	591	616	32	86	Near premises
दूर	439	150	247	3	39	Away
<b>नल का पानी अनुपचारित स्रोत से/Tap water from un-treated source</b>						
परिवारों की कुल संख्या	2,955	1,309	1,267	50	329	Total number of households
परिसर के अन्दर	646	497	127	7	15	Within premises
परिसर के निकट	1,579	583	783	33	180	Near premises
दूर	730	229	357	10	134	Away
<b>ढका हुआ कुआँ/Covered well</b>						
परिवारों की कुल संख्या	12	10	1	1	0	Total number of households
परिसर के अन्दर	4	3	0	1	0	Within premises
परिसर के निकट	3	2	1	0	0	Near premises
दूर	5	5	0	0	0	Away



**ज ज-11 अ.जा.: पेय जल के स्रोत और उनकी स्थिति एवं बिजली तथा शौचालय की उपलब्धता के अनुसार वर्गीकृत अनुसूचित जाति के परिवार**  
**HH-11 SC: SCHEDULED CASTE HOUSEHOLDS CLASSIFIED BY SOURCE AND LOCATION OF DRINKING WATER**  
**AND AVAILABILITY OF ELECTRICITY AND LATRINE**

पेय जल के मुख्य स्रोत और पेय जल की उपलब्धता	परिवारों की कुल संख्या/ Total number of households	बिजली/Electricity				मुख्य स्रोत और उपलब्धता के अनुसार वर्गीकृत अनुसूचित जाति के परिवार Main source of drinking water and Availability of Drinking Water
		उपलब्ध/Available		अनुपलब्ध/Not available		
		शौचालय उपलब्ध/ Latrine available	शौचालय अनुपलब्ध/ Latrine not available	शौचालय उपलब्ध/ Latrine available	शौचालय अनुपलब्ध/ Latrine not available	
1	2	3	4	5	6	1
<b>जिला - चिक्कबल्लापुरा 582/District - Chikkaballapura 582</b>						
<b>नगरीय/Urban</b>						
<b>बिना ढका कुआँ/Uncovered well</b>						
परिवारों की कुल संख्या	7	3	3	0	1	Total number of households
परिसर के अन्दर	2	2	0	0	0	Within premises
परिसर के निकट	3	0	3	0	0	Near premises
दूर	2	1	0	0	1	Away
<b>हैंड पम्प/Hand pump</b>						
परिवारों की कुल संख्या	33	9	15	4	5	Total number of households
परिसर के अन्दर	0	0	0	0	0	Within premises
परिसर के निकट	12	8	0	4	0	Near premises
दूर	21	1	15	0	5	Away
<b>ट्यूबवेल/बोरहोल/Tube well/Borehole</b>						
परिवारों की कुल संख्या	1,250	617	490	25	118	Total number of households
परिसर के अन्दर	313	228	82	1	2	Within premises
परिसर के निकट	430	159	233	10	28	Near premises
दूर	507	230	175	14	88	Away
<b>अन्य सभी/All others</b>						
परिवारों की कुल संख्या	605	272	253	3	77	Total number of households
परिसर के अन्दर	0	0	0	0	0	Within premises
परिसर के निकट	493	212	230	2	49	Near premises
दूर	112	60	23	1	28	Away

**ज ज-11 अ.जा.: पेय जल के स्रोत और उनकी स्थिति एवं बिजली तथा शौचालय की उपलब्धता के अनुसार वर्गीकृत अनुसूचित जाति के परिवार**  
**HH-11 SC: SCHEDULED CASTE HOUSEHOLDS CLASSIFIED BY SOURCE AND LOCATION OF DRINKING WATER**  
**AND AVAILABILITY OF ELECTRICITY AND LATRINE**

पेय जल के मुख्य स्रोत और पेय जल की उपलब्धता	परिवारों की कुल संख्या/ Total number of households	बिजली/Electricity				Main source of drinking water and Availability of Drinking Water
		उपलब्ध/Available		अनुपलब्ध/Not available		
		शौचालय उपलब्ध/ Latrine available	शौचालय अनुपलब्ध/ Latrine not available	शौचालय उपलब्ध/ Latrine available	शौचालय अनुपलब्ध/ Latrine not available	
1	2	3	4	5	6	1
<b>जिला - बैंगलुरु ग्रामीण 583/District - Bangalore Rural 583</b>						
<b>योग/Total</b>						
<b>सभी स्रोत/All sources</b>						
परिवारों की कुल संख्या	45,807	29,156	12,214	1,652	2,785	Total number of households
परिसर के अन्दर	6,531	5,544	782	128	77	Within premises
परिसर के निकट	29,514	18,535	8,216	1,068	1,695	Near premises
दूर	9,762	5,077	3,216	456	1,013	Away
<b>नल का पानी उपचारित स्रोत से/Tap water from treated source</b>						
परिवारों की कुल संख्या	8,295	5,666	1,881	336	412	Total number of households
परिसर के अन्दर	2,302	2,039	192	48	23	Within premises
परिसर के निकट	4,337	2,718	1,224	182	213	Near premises
दूर	1,656	909	465	106	176	Away
<b>नल का पानी अनुपचारित स्रोत से/Tap water from un-treated source</b>						
परिवारों की कुल संख्या	21,923	13,835	6,136	647	1,305	Total number of households
परिसर के अन्दर	2,711	2,310	321	45	35	Within premises
परिसर के निकट	15,537	9,793	4,333	476	935	Near premises
दूर	3,675	1,732	1,482	126	335	Away
<b>ढका हुआ कुआँ/Covered well</b>						
परिवारों की कुल संख्या	114	75	26	6	7	Total number of households
परिसर के अन्दर	35	20	9	5	1	Within premises
परिसर के निकट	53	39	11	0	3	Near premises
दूर	26	16	6	1	3	Away

**ज ज-11 अ.जा.: पेय जल के स्रोत और उनकी स्थिति एवं बिजली तथा शौचालय की उपलब्धता के अनुसार वर्गीकृत अनुसूचित जाति के परिवार**  
**HH-11 SC: SCHEDULED CASTE HOUSEHOLDS CLASSIFIED BY SOURCE AND LOCATION OF DRINKING WATER**  
**AND AVAILABILITY OF ELECTRICITY AND LATRINE**

पेय जल के मुख्य स्रोत और पेय जल की उपलब्धता	परिवारों की कुल संख्या/ Total number of households	बिजली/Electricity				Main source of drinking water and Availability of Drinking Water
		उपलब्ध/Available		अनुपलब्ध/Not available		
		शौचालय उपलब्ध/ Latrine available	शौचालय अनुपलब्ध/ Latrine not available	शौचालय उपलब्ध/ Latrine available	शौचालय अनुपलब्ध/ Latrine not available	
1	2	3	4	5	6	1
<b>जिला - बैंगलुरु ग्रामीण 583/District - Bangalore Rural 583</b>						
<b>योग/Total</b>						
<b>बिना ढका कुआँ/Uncovered well</b>						
परिवारों की कुल संख्या	132	93	27	6	6	Total number of households
परिसर के अन्दर	7	5	2	0	0	Within premises
परिसर के निकट	30	22	6	0	2	Near premises
दूर	95	66	19	6	4	Away
<b>हैंड पम्प/Hand pump</b>						
परिवारों की कुल संख्या	570	303	153	38	76	Total number of households
परिसर के अन्दर	9	6	2	1	0	Within premises
परिसर के निकट	309	167	83	25	34	Near premises
दूर	252	130	68	12	42	Away
<b>ट्यूबवेल/बोरहोल/Tube well/Borehole</b>						
परिवारों की कुल संख्या	13,818	8,726	3,729	587	776	Total number of households
परिसर के अन्दर	1,467	1,164	256	29	18	Within premises
परिसर के निकट	8,937	5,672	2,451	373	441	Near premises
दूर	3,414	1,890	1,022	185	317	Away
<b>अन्य सभी/All others</b>						
परिवारों की कुल संख्या	955	458	262	32	203	Total number of households
परिसर के अन्दर	0	0	0	0	0	Within premises
परिसर के निकट	311	124	108	12	67	Near premises
दूर	644	334	154	20	136	Away

**ज ज-11 अ.जा.: पेय जल के स्रोत और उनकी स्थिति एवं बिजली तथा शौचालय की उपलब्धता के अनुसार वर्गीकृत अनुसूचित जाति के परिवार**  
**HH-11 SC: SCHEDULED CASTE HOUSEHOLDS CLASSIFIED BY SOURCE AND LOCATION OF DRINKING WATER**  
**AND AVAILABILITY OF ELECTRICITY AND LATRINE**

पेय जल के मुख्य स्रोत और पेय जल की उपलब्धता	परिवारों की कुल संख्या/ Total number of households	बिजली/Electricity				Main source of drinking water and Availability of Drinking Water
		उपलब्ध/Available		अनुपलब्ध/Not available		
		शौचालय उपलब्ध/ Latrine available	शौचालय अनुपलब्ध/ Latrine not available	शौचालय उपलब्ध/ Latrine available	शौचालय अनुपलब्ध/ Latrine not available	
1	2	3	4	5	6	1
<b>जिला - बैंगलुरु ग्रामीण 583/District - Bangalore Rural 583</b>						
<b>ग्रामीण/Rural</b>						
<b>सभी स्रोत/All sources</b>						
परिवारों की कुल संख्या	39,194	24,932	10,616	1,535	2,111	Total number of households
परिसर के अन्दर	4,753	3,932	647	113	61	Within premises
परिसर के निकट	26,236	16,677	7,248	1,005	1,306	Near premises
दूर	8,205	4,323	2,721	417	744	Away
<b>नल का पानी उपचारित स्रोत से/Tap water from treated source</b>						
परिवारों की कुल संख्या	6,991	4,707	1,644	318	322	Total number of households
परिसर के अन्दर	1,674	1,464	151	41	18	Within premises
परिसर के निकट	3,808	2,388	1,075	171	174	Near premises
दूर	1,509	855	418	106	130	Away
<b>नल का पानी अनुपचारित स्रोत से/Tap water from un-treated source</b>						
परिवारों की कुल संख्या	17,658	11,183	5,017	563	895	Total number of households
परिसर के अन्दर	1,766	1,475	229	38	24	Within premises
परिसर के निकट	13,188	8,441	3,657	431	659	Near premises
दूर	2,704	1,267	1,131	94	212	Away
<b>ढका हुआ कुआँ/Covered well</b>						
परिवारों की कुल संख्या	109	70	26	6	7	Total number of households
परिसर के अन्दर	31	16	9	5	1	Within premises
परिसर के निकट	53	39	11	0	3	Near premises
दूर	25	15	6	1	3	Away

**ज ज-11 अ.जा.: पेय जल के स्रोत और उनकी स्थिति एवं बिजली तथा शौचालय की उपलब्धता के अनुसार वर्गीकृत अनुसूचित जाति के परिवार**  
**HH-11 SC: SCHEDULED CASTE HOUSEHOLDS CLASSIFIED BY SOURCE AND LOCATION OF DRINKING WATER**  
**AND AVAILABILITY OF ELECTRICITY AND LATRINE**

पेय जल के मुख्य स्रोत और पेय जल की उपलब्धता	परिवारों की कुल संख्या/ Total number of households	बिजली/Electricity				Main source of drinking water and Availability of Drinking Water
		उपलब्ध/Available		अनुपलब्ध/Not available		
		शौचालय उपलब्ध/ Latrine available	शौचालय अनुपलब्ध/ Latrine not available	शौचालय उपलब्ध/ Latrine available	शौचालय अनुपलब्ध/ Latrine not available	
1	2	3	4	5	6	1
<b>जिला - बैंगलुरु ग्रामीण 583/District - Bangalore Rural 583</b>						
<b>ग्रामीण/Rural</b>						
<b>बिना ढका कुआँ/Uncovered well</b>						
परिवारों की कुल संख्या	128	90	27	6	5	Total number of households
परिसर के अन्दर	6	4	2	0	0	Within premises
परिसर के निकट	28	20	6	0	2	Near premises
दूर	94	66	19	6	3	Away
<b>हैंड पम्प/Hand pump</b>						
परिवारों की कुल संख्या	506	293	114	37	62	Total number of households
परिसर के अन्दर	6	3	2	1	0	Within premises
परिसर के निकट	261	165	45	25	26	Near premises
दूर	239	125	67	11	36	Away
<b>ट्यूबवेल/बोरहोल/Tube well/Borehole</b>						
परिवारों की कुल संख्या	13,429	8,387	3,703	584	755	Total number of households
परिसर के अन्दर	1,270	970	254	28	18	Within premises
परिसर के निकट	8,836	5,586	2,437	372	441	Near premises
दूर	3,323	1,831	1,012	184	296	Away
<b>अन्य सभी/All others</b>						
परिवारों की कुल संख्या	373	202	85	21	65	Total number of households
परिसर के अन्दर	0	0	0	0	0	Within premises
परिसर के निकट	62	38	17	6	1	Near premises
दूर	311	164	68	15	64	Away

**ज ज-11 अ.जा.: पेय जल के स्रोत और उनकी स्थिति एवं बिजली तथा शौचालय की उपलब्धता के अनुसार वर्गीकृत अनुसूचित जाति के परिवार**  
**HH-11 SC: SCHEDULED CASTE HOUSEHOLDS CLASSIFIED BY SOURCE AND LOCATION OF DRINKING WATER**  
**AND AVAILABILITY OF ELECTRICITY AND LATRINE**

पेय जल के मुख्य स्रोत और पेय जल की उपलब्धता	परिवारों की कुल संख्या/ Total number of households	बिजली/Electricity				Main source of drinking water and Availability of Drinking Water
		उपलब्ध/Available		अनुपलब्ध/Not available		
		शौचालय उपलब्ध/ Latrine available	शौचालय अनुपलब्ध/ Latrine not available	शौचालय उपलब्ध/ Latrine available	शौचालय अनुपलब्ध/ Latrine not available	
1	2	3	4	5	6	1
<b>जिला - बैंगलुरु ग्रामीण 583/District - Bangalore Rural 583</b>						
<b>नगरीय/Urban</b>						
<b>सभी स्रोत/All sources</b>						
परिवारों की कुल संख्या	6,613	4,224	1,598	117	674	Total number of households
परिसर के अन्दर	1,778	1,612	135	15	16	Within premises
परिसर के निकट	3,278	1,858	968	63	389	Near premises
दूर	1,557	754	495	39	269	Away
<b>नल का पानी उपचारित स्रोत से/Tap water from treated source</b>						
परिवारों की कुल संख्या	1,304	959	237	18	90	Total number of households
परिसर के अन्दर	628	575	41	7	5	Within premises
परिसर के निकट	529	330	149	11	39	Near premises
दूर	147	54	47	0	46	Away
<b>नल का पानी अनुपचारित स्रोत से/Tap water from un-treated source</b>						
परिवारों की कुल संख्या	4,265	2,652	1,119	84	410	Total number of households
परिसर के अन्दर	945	835	92	7	11	Within premises
परिसर के निकट	2,349	1,352	676	45	276	Near premises
दूर	971	465	351	32	123	Away
<b>ढका हुआ कुआँ/Covered well</b>						
परिवारों की कुल संख्या	5	5	0	0	0	Total number of households
परिसर के अन्दर	4	4	0	0	0	Within premises
परिसर के निकट	0	0	0	0	0	Near premises
दूर	1	1	0	0	0	Away

**ज ज-11 अ.जा.: पेय जल के स्रोत और उनकी स्थिति एवं बिजली तथा शौचालय की उपलब्धता के अनुसार वर्गीकृत अनुसूचित जाति के परिवार**  
**HH-11 SC: SCHEDULED CASTE HOUSEHOLDS CLASSIFIED BY SOURCE AND LOCATION OF DRINKING WATER**  
**AND AVAILABILITY OF ELECTRICITY AND LATRINE**

पेय जल के मुख्य स्रोत और पेय जल की उपलब्धता	परिवारों की कुल संख्या/ Total number of households	बिजली/Electricity				मुख्य स्रोत और उपलब्धता के अनुसार वर्गीकृत अनुसूचित जाति के परिवार Main source of drinking water and Availability of Drinking Water
		उपलब्ध/Available		अनुपलब्ध/Not available		
		शौचालय उपलब्ध/ Latrine available	शौचालय अनुपलब्ध/ Latrine not available	शौचालय उपलब्ध/ Latrine available	शौचालय अनुपलब्ध/ Latrine not available	
1	2	3	4	5	6	1
<b>जिला - बैंगलुरु ग्रामीण 583/District - Bangalore Rural 583</b>						
<b>नगरीय/Urban</b>						
<b>बिना ढका कुआँ/Uncovered well</b>						
परिवारों की कुल संख्या	4	3	0	0	1	Total number of households
परिसर के अन्दर	1	1	0	0	0	Within premises
परिसर के निकट	2	2	0	0	0	Near premises
दूर	1	0	0	0	1	Away
<b>हैंड पम्प/Hand pump</b>						
परिवारों की कुल संख्या	64	10	39	1	14	Total number of households
परिसर के अन्दर	3	3	0	0	0	Within premises
परिसर के निकट	48	2	38	0	8	Near premises
दूर	13	5	1	1	6	Away
<b>ट्यूबवेल/बोरहोल/Tube well/Borehole</b>						
परिवारों की कुल संख्या	389	339	26	3	21	Total number of households
परिसर के अन्दर	197	194	2	1	0	Within premises
परिसर के निकट	101	86	14	1	0	Near premises
दूर	91	59	10	1	21	Away
<b>अन्य सभी/All others</b>						
परिवारों की कुल संख्या	582	256	177	11	138	Total number of households
परिसर के अन्दर	0	0	0	0	0	Within premises
परिसर के निकट	249	86	91	6	66	Near premises
दूर	333	170	86	5	72	Away

**ज ज-11 अ.जा.: पेय जल के स्रोत और उनकी स्थिति एवं बिजली तथा शौचालय की उपलब्धता के अनुसार वर्गीकृत अनुसूचित जाति के परिवार**  
**HH-11 SC: SCHEDULED CASTE HOUSEHOLDS CLASSIFIED BY SOURCE AND LOCATION OF DRINKING WATER**  
**AND AVAILABILITY OF ELECTRICITY AND LATRINE**

पेय जल के मुख्य स्रोत और पेय जल की उपलब्धता	परिवारों की कुल संख्या/ Total number of households	बिजली/Electricity				Main source of drinking water and Availability of Drinking Water
		उपलब्ध/Available		अनुपलब्ध/Not available		
		शौचालय उपलब्ध/ Latrine available	शौचालय अनुपलब्ध/ Latrine not available	शौचालय उपलब्ध/ Latrine available	शौचालय अनुपलब्ध/ Latrine not available	
1	2	3	4	5	6	1
<b>जिला - रामनगरा 584/District - Ramanagara 584</b>						
<b>योग/Total</b>						
<b>सभी स्रोत/All sources</b>						
परिवारों की कुल संख्या	47,367	11,799	28,902	862	5,804	Total number of households
परिसर के अन्दर	8,762	5,568	2,619	228	347	Within premises
परिसर के निकट	30,674	5,411	20,800	546	3,917	Near premises
दूर	7,931	820	5,483	88	1,540	Away
<b>नल का पानी उपचारित स्रोत से/Tap water from treated source</b>						
परिवारों की कुल संख्या	16,787	6,445	8,361	451	1,530	Total number of households
परिसर के अन्दर	5,696	4,011	1,383	130	172	Within premises
परिसर के निकट	9,314	2,267	5,730	285	1,032	Near premises
दूर	1,777	167	1,248	36	326	Away
<b>नल का पानी अनुपचारित स्रोत से/Tap water from un-treated source</b>						
परिवारों की कुल संख्या	20,805	3,683	14,077	286	2,759	Total number of households
परिसर के अन्दर	2,226	1,137	893	75	121	Within premises
परिसर के निकट	15,127	2,219	10,726	189	1,993	Near premises
दूर	3,452	327	2,458	22	645	Away
<b>ढका हुआ कुआँ/Covered well</b>						
परिवारों की कुल संख्या	195	32	96	26	41	Total number of households
परिसर के अन्दर	48	8	18	9	13	Within premises
परिसर के निकट	86	16	46	11	13	Near premises
दूर	61	8	32	6	15	Away



**ज ज-11 अ.जा.: पेय जल के स्रोत और उनकी स्थिति एवं बिजली तथा शौचालय की उपलब्धता के अनुसार वर्गीकृत अनुसूचित जाति के परिवार**  
**HH-11 SC: SCHEDULED CASTE HOUSEHOLDS CLASSIFIED BY SOURCE AND LOCATION OF DRINKING WATER**  
**AND AVAILABILITY OF ELECTRICITY AND LATRINE**

पेय जल के मुख्य स्रोत और पेय जल की उपलब्धता	परिवारों की कुल संख्या/ Total number of households	बिजली/Electricity				Main source of drinking water and Availability of Drinking Water
		उपलब्ध/Available		अनुपलब्ध/Not available		
		शौचालय उपलब्ध/ Latrine available	शौचालय अनुपलब्ध/ Latrine not available	शौचालय उपलब्ध/ Latrine available	शौचालय अनुपलब्ध/ Latrine not available	
1	2	3	4	5	6	1
<b>जिला - रामनगरा 584/District - Ramanagara 584</b>						
<b>योग/Total</b>						
<b>बिना ढका कुआँ/Uncovered well</b>						
परिवारों की कुल संख्या	99	17	59	2	21	Total number of households
परिसर के अन्दर	10	4	5	0	1	Within premises
परिसर के निकट	39	13	23	0	3	Near premises
दूर	50	0	31	2	17	Away
<b>हैंड पम्प/Hand pump</b>						
परिवारों की कुल संख्या	1,268	178	796	16	278	Total number of households
परिसर के अन्दर	32	7	14	5	6	Within premises
परिसर के निकट	556	73	387	7	89	Near premises
दूर	680	98	395	4	183	Away
<b>ट्यूबवेल/बोरहोल/Tube well/Borehole</b>						
परिवारों की कुल संख्या	7,907	1,383	5,358	56	1,110	Total number of households
परिसर के अन्दर	750	401	306	9	34	Within premises
परिसर के निकट	5,426	797	3,837	34	758	Near premises
दूर	1,731	185	1,215	13	318	Away
<b>अन्य सभी/All others</b>						
परिवारों की कुल संख्या	306	61	155	25	65	Total number of households
परिसर के अन्दर	0	0	0	0	0	Within premises
परिसर के निकट	126	26	51	20	29	Near premises
दूर	180	35	104	5	36	Away

**ज ज-11 अ.जा.: पेय जल के स्रोत और उनकी स्थिति एवं बिजली तथा शौचालय की उपलब्धता के अनुसार वर्गीकृत अनुसूचित जाति के परिवार**  
**HH-11 SC: SCHEDULED CASTE HOUSEHOLDS CLASSIFIED BY SOURCE AND LOCATION OF DRINKING WATER**  
**AND AVAILABILITY OF ELECTRICITY AND LATRINE**

पेय जल के मुख्य स्रोत और पेय जल की उपलब्धता	परिवारों की कुल संख्या/ Total number of households	बिजली/Electricity				Main source of drinking water and Availability of Drinking Water
		उपलब्ध/Available		अनुपलब्ध/Not available		
		शौचालय उपलब्ध/ Latrine available	शौचालय अनुपलब्ध/ Latrine not available	शौचालय उपलब्ध/ Latrine available	शौचालय अनुपलब्ध/ Latrine not available	
1	2	3	4	5	6	1
<b>जिला - रामनगरा 584/District - Ramanagara 584</b>						
<b>ग्रामीण/Rural</b>						
<b>सभी स्रोत/All sources</b>						
परिवारों की कुल संख्या	38,861	5,789	27,071	636	5,365	Total number of households
परिसर के अन्दर	4,139	1,540	2,169	164	266	Within premises
परिसर के निकट	27,422	3,650	19,679	415	3,678	Near premises
दूर	7,300	599	5,223	57	1,421	Away
<b>नल का पानी उपचारित स्रोत से/Tap water from treated source</b>						
परिवारों की कुल संख्या	11,158	2,165	7,384	309	1,300	Total number of households
परिसर के अन्दर	1,992	751	1,050	80	111	Within premises
परिसर के निकट	7,621	1,333	5,184	203	901	Near premises
दूर	1,545	81	1,150	26	288	Away
<b>नल का पानी अनुपचारित स्रोत से/Tap water from un-treated source</b>						
परिवारों की कुल संख्या	18,849	2,418	13,552	240	2,639	Total number of households
परिसर के अन्दर	1,522	505	835	68	114	Within premises
परिसर के निकट	14,080	1,662	10,344	159	1,915	Near premises
दूर	3,247	251	2,373	13	610	Away
<b>ढका हुआ कुआँ/Covered well</b>						
परिवारों की कुल संख्या	170	26	87	23	34	Total number of households
परिसर के अन्दर	29	4	9	9	7	Within premises
परिसर के निकट	85	16	46	11	12	Near premises
दूर	56	6	32	3	15	Away

**ज ज-11 अ.जा.: पेय जल के स्रोत और उनकी स्थिति एवं बिजली तथा शौचालय की उपलब्धता के अनुसार वर्गीकृत अनुसूचित जाति के परिवार**  
**HH-11 SC: SCHEDULED CASTE HOUSEHOLDS CLASSIFIED BY SOURCE AND LOCATION OF DRINKING WATER**  
**AND AVAILABILITY OF ELECTRICITY AND LATRINE**

पेय जल के मुख्य स्रोत और पेय जल की उपलब्धता	परिवारों की कुल संख्या/ Total number of households	बिजली/Electricity				Main source of drinking water and Availability of Drinking Water
		उपलब्ध/Available		अनुपलब्ध/Not available		
		शौचालय उपलब्ध/ Latrine available	शौचालय अनुपलब्ध/ Latrine not available	शौचालय उपलब्ध/ Latrine available	शौचालय अनुपलब्ध/ Latrine not available	
1	2	3	4	5	6	1
<b>जिला - रामनगरा 584/District - Ramanagara 584</b>						
<b>ग्रामीण/Rural</b>						
<b>बिना ढका कुआँ/Uncovered well</b>						
परिवारों की कुल संख्या	82	12	54	2	14	Total number of households
परिसर के अन्दर	6	0	5	0	1	Within premises
परिसर के निकट	33	12	19	0	2	Near premises
दूर	43	0	30	2	11	Away
<b>हैंड पम्प/Hand pump</b>						
परिवारों की कुल संख्या	1,214	139	787	12	276	Total number of households
परिसर के अन्दर	24	2	13	3	6	Within premises
परिसर के निकट	518	44	380	5	89	Near premises
दूर	672	93	394	4	181	Away
<b>ट्यूबवेल/बोरहोल/Tube well/Borehole</b>						
परिवारों की कुल संख्या	7,132	992	5,064	31	1,045	Total number of households
परिसर के अन्दर	566	278	257	4	27	Within premises
परिसर के निकट	4,994	573	3,666	21	734	Near premises
दूर	1,572	141	1,141	6	284	Away
<b>अन्य सभी/All others</b>						
परिवारों की कुल संख्या	256	37	143	19	57	Total number of households
परिसर के अन्दर	0	0	0	0	0	Within premises
परिसर के निकट	91	10	40	16	25	Near premises
दूर	165	27	103	3	32	Away

**ज ज-11 अ.जा.: पेय जल के स्रोत और उनकी स्थिति एवं बिजली तथा शौचालय की उपलब्धता के अनुसार वर्गीकृत अनुसूचित जाति के परिवार**  
**HH-11 SC: SCHEDULED CASTE HOUSEHOLDS CLASSIFIED BY SOURCE AND LOCATION OF DRINKING WATER**  
**AND AVAILABILITY OF ELECTRICITY AND LATRINE**

पेय जल के मुख्य स्रोत और पेय जल की उपलब्धता	परिवारों की कुल संख्या/ Total number of households	बिजली/Electricity				Main source of drinking water and Availability of Drinking Water
		उपलब्ध/Available		अनुपलब्ध/Not available		
		शौचालय उपलब्ध/ Latrine available	शौचालय अनुपलब्ध/ Latrine not available	शौचालय उपलब्ध/ Latrine available	शौचालय अनुपलब्ध/ Latrine not available	
1	2	3	4	5	6	1
<b>जिला - रामनगरा 584/District - Ramanagara 584</b>						
<b>नगरीय/Urban</b>						
<b>सभी स्रोत/All sources</b>						
परिवारों की कुल संख्या	8,506	6,010	1,831	226	439	Total number of households
परिसर के अन्दर	4,623	4,028	450	64	81	Within premises
परिसर के निकट	3,252	1,761	1,121	131	239	Near premises
दूर	631	221	260	31	119	Away
<b>नल का पानी उपचारित स्रोत से/Tap water from treated source</b>						
परिवारों की कुल संख्या	5,629	4,280	977	142	230	Total number of households
परिसर के अन्दर	3,704	3,260	333	50	61	Within premises
परिसर के निकट	1,693	934	546	82	131	Near premises
दूर	232	86	98	10	38	Away
<b>नल का पानी अनुपचारित स्रोत से/Tap water from un-treated source</b>						
परिवारों की कुल संख्या	1,956	1,265	525	46	120	Total number of households
परिसर के अन्दर	704	632	58	7	7	Within premises
परिसर के निकट	1,047	557	382	30	78	Near premises
दूर	205	76	85	9	35	Away
<b>ढका हुआ कुआँ/Covered well</b>						
परिवारों की कुल संख्या	25	6	9	3	7	Total number of households
परिसर के अन्दर	19	4	9	0	6	Within premises
परिसर के निकट	1	0	0	0	1	Near premises
दूर	5	2	0	3	0	Away

**ज ज-11 अ.जा.: पेय जल के स्रोत और उनकी स्थिति एवं बिजली तथा शौचालय की उपलब्धता के अनुसार वर्गीकृत अनुसूचित जाति के परिवार**  
**HH-11 SC: SCHEDULED CASTE HOUSEHOLDS CLASSIFIED BY SOURCE AND LOCATION OF DRINKING WATER**  
**AND AVAILABILITY OF ELECTRICITY AND LATRINE**

पेय जल के मुख्य स्रोत और पेय जल की उपलब्धता	परिवारों की कुल संख्या/ Total number of households	बिजली/Electricity				Main source of drinking water and Availability of Drinking Water
		उपलब्ध/Available		अनुपलब्ध/Not available		
		शौचालय उपलब्ध/ Latrine available	शौचालय अनुपलब्ध/ Latrine not available	शौचालय उपलब्ध/ Latrine available	शौचालय अनुपलब्ध/ Latrine not available	
1	2	3	4	5	6	1
<b>जिला - रामनगरा 584/District - Ramanagara 584</b>						
<b>नगरीय/Urban</b>						
<b>बिना ढका कुआँ/Uncovered well</b>						
परिवारों की कुल संख्या	17	5	5	0	7	Total number of households
परिसर के अन्दर	4	4	0	0	0	Within premises
परिसर के निकट	6	1	4	0	1	Near premises
दूर	7	0	1	0	6	Away
<b>हैंड पम्प/Hand pump</b>						
परिवारों की कुल संख्या	54	39	9	4	2	Total number of households
परिसर के अन्दर	8	5	1	2	0	Within premises
परिसर के निकट	38	29	7	2	0	Near premises
दूर	8	5	1	0	2	Away
<b>ट्यूबवेल/बोरहोल/Tube well/Borehole</b>						
परिवारों की कुल संख्या	775	391	294	25	65	Total number of households
परिसर के अन्दर	184	123	49	5	7	Within premises
परिसर के निकट	432	224	171	13	24	Near premises
दूर	159	44	74	7	34	Away
<b>अन्य सभी/All others</b>						
परिवारों की कुल संख्या	50	24	12	6	8	Total number of households
परिसर के अन्दर	0	0	0	0	0	Within premises
परिसर के निकट	35	16	11	4	4	Near premises
दूर	15	8	1	2	4	Away

## सारणी के बारे में

**ज.ज.-12 अ.जा :** बैंकिंग सेवा का उपयोग कर रहे अनुसूचित जाति के परिवारों की संख्या और ऐसे परिवारों की संख्या जिनके पास अलग-अलग विनिर्दिष्ट परिसम्पत्तियां हैं

प्रस्तुतीकरण का स्तर: भारत/राज्य/जिला

2001 की जनगणना की तदनुसूची सारणी: ज-13 अ.जा.

इस सारणी में बैंकिंग सेवा का उपयोग कर रहे तथा साथ ही विनिर्दिष्ट पारिवारिक परिसम्पत्तियों के स्वामित्व वाले परिवारों की संख्या दी गई है। यदि परिवार का एक या अधिक सदस्य बैंकिंग सेवा का उपयोग कर रहे थे तो परिवार को बैंकिंग सेवा का उपयोग करने वाला माना गया। पारिवारिक परिसंपत्तियां उपलब्ध हैं, केवल तभी माना जाएगा यदि वे उचित रूप से चालू हालत में हैं और इन परिसंपत्ति के स्रोत/स्वामित्व के बारे में ध्यान नहीं दिया जाना है। इस प्रकार परिसंपत्ति प्रयोगकर्ता परिवार के एक अथवा अधिक सदस्यों को कारपोरेट कार्यालय अथवा किसी अन्य कम्पनी, सरकार, इत्यादि द्वारा दी गई होगी। ऐसे मामलों में यह माना गया है कि परिसंपत्तियों की उपलब्धता पर ध्यान दिया गया है न कि उनकी संख्या पर। 2000-2010 के दशक के दौरान महत्वपूर्ण प्रौद्योगिक क्रांति के आविर्भाव से कम्प्यूटर/लैपटॉप और टेलीफोन/मोबाइल फोन की उपलब्धता के संबंध में जानकारी प्राप्त की गई है और इनके आंकड़े सारणी में प्रस्तुत किए गए हैं। सारणी के कॉलम 14 में परिवार की 4 परिसंपत्तियों की उपलब्धता संबंधी जानकारी दी गई है जिससे उनके जीवन की गुणवत्ता का पता चलता है। आंकड़े योग, ग्रामीण और नगरीय क्षेत्रों के लिए अलग-अलग दिए गए हैं।

सभी आंकड़े इलैक्ट्रॉनिक फार्मेट में भी उपलब्ध होंगे।

## About the Table

**HH-12 SC :** Number of Scheduled Caste households availing banking services and number of households having each of the specified assets

Level of presentation: India/State/District

Corresponding Table of 2001 Census: H-13 SC

This table gives number of households availing banking services and also those possessing the specified household asset(s). If one or more members of the household were availing banking facilities, the household was treated as availing the banking services. The household assets are treated as available only if they are in reasonably working order and irrespective of source/ownership of such assets. Thus, an asset might have been provided to one or more members of the user household by the corporate office or any other company, government, etc. In such cases, the asset has been considered as available with the household. Availability of each type of assets is the main consideration in this table and not their number. With the advent of significant technology revolution during the decade 2000-2010, information on the availability of Computer/Laptop and Telephone/Mobile Phone has been canvassed and data presented in the table. The information in Column 14 of the table provides the availability of 4 assets to the household indicating an assessment of its quality of life. The data are presented separately for total, rural and urban areas.

All data will be available in electronic format also.



ज ज-12 अ.जा.: बैंकिंग सेवा का उपयोग कर रहे अनुसूचित जाति के परिवारों की संख्या और ऐसे परिवारों की संख्या जिनके पास अलग-अलग विनिर्दिष्ट परिसम्पत्तियाँ हैं

HH-12 SC: NUMBER OF SCHEDULED CASTE HOUSEHOLDS AVAILING BANKING SERVICES

AND NUMBER OF HOUSEHOLDS HAVING EACH OF THE SPECIFIED ASSETS

योग ग्रामीण नगरीय	परिवारों की कुल संख्या/ Total number of households	बैंकिंग सेवा का उपयोग कर रहे परिवारों की कुल संख्या/ Total number of households availing banking services	परिसम्पत्तियों की उपलब्धता/Availability of assets												Total Rural Urban
			रेडियो/ ट्रांजिस्टर/ Radio/ Transistor	टेलिविजन/ Television	कम्प्यूटर/लैपटॉप/ Computer/Laptop		टेलीफोन/मोबाइल फोन/ Telephone/Mobile Phone			साइकिल/ Bicycle	स्कूटर/मोटर साइकिल/ मोपेड/ Scooter/ Motorcycle/ Moped	कार/ जीप/वैन/ Car/Jeep/ Van	ऐसे परिवार जिनके पास टी.वी./ कम्प्यूटर/लैपटॉप/ टेलीफोन/ मोबाइल फोन/ स्कूटर और कार हैं/ Households with TV, Computer/ Laptop, Telephone/ mobile phone and Scooter/Car	कॉलम 4 से 13 में विनिर्दिष्ट कोई भी परिसम्पत्तियाँ नहीं हैं/ None of the assets specified in col. 4 to 13	
1	2	3	4	5	6	7	8	9	10	11	12	13	14	15	1
<b>राज्य - कर्नाटक 29/STATE - KARNATAKA 29</b>															
योग	2,140,304	1,006,725	370,298	989,288	35,572	141,349	101,831	1,056,326	69,521	642,475	290,072	45,913	50,725	507,626	Total
ग्रामीण	1,510,140	707,788	228,719	542,255	7,341	76,629	64,328	668,730	36,105	461,852	133,314	15,335	6,958	433,660	Rural
नगरीय	630,164	298,937	141,579	447,033	28,231	64,720	37,503	387,596	33,416	180,623	156,758	30,578	43,767	73,966	Urban
<b>जिला - बेलगांव 555/District - Belgaum 555</b>															
योग	116,164	70,583	16,443	49,251	1,114	5,530	4,515	55,132	3,111	56,519	15,184	1,861	1,737	24,816	Total
ग्रामीण	90,461	56,764	12,627	32,877	409	3,508	3,269	41,587	1,701	45,989	9,233	981	421	20,593	Rural
नगरीय	25,703	13,819	3,816	16,374	705	2,022	1,246	13,545	1,410	10,530	5,951	880	1,316	4,223	Urban
<b>जिला - बागलकोटे 556/District - Bagalkot 556</b>															
योग	58,336	31,626	4,208	20,828	366	3,549	1,750	29,060	1,186	22,335	6,363	770	500	14,964	Total
ग्रामीण	42,766	24,497	2,855	12,917	109	2,293	1,193	20,779	687	16,499	3,636	378	138	11,852	Rural
नगरीय	15,570	7,129	1,353	7,911	257	1,256	557	8,281	499	5,836	2,727	392	362	3,112	Urban
<b>जिला - बिजापुर 557/District - Bijapur 557</b>															
योग	79,197	46,516	9,974	26,686	557	6,092	3,089	45,954	1,839	29,624	9,360	1,559	1,039	17,288	Total
ग्रामीण	64,414	38,792	8,009	17,674	213	4,574	2,144	37,130	1,302	23,727	5,930	1,052	323	15,196	Rural
नगरीय	14,783	7,724	1,965	9,012	344	1,518	945	8,824	537	5,897	3,430	507	716	2,092	Urban
<b>जिला - बीदर 558/District - Bidar 558</b>															
योग	72,489	29,739	3,951	19,737	538	6,790	5,564	28,399	2,348	19,704	5,277	1,154	588	24,362	Total
ग्रामीण	59,905	23,821	3,059	13,186	337	5,329	4,482	21,777	1,626	15,335	2,893	810	217	22,081	Rural
नगरीय	12,584	5,918	892	6,551	201	1,461	1,082	6,622	722	4,369	2,384	344	371	2,281	Urban
<b>जिला - रायचूर 559/District - Raichur 559</b>															
योग	71,708	29,930	7,488	24,146	713	5,880	2,833	38,089	1,606	21,719	8,019	1,169	858	18,918	Total
ग्रामीण	55,665	22,602	5,574	14,353	404	4,411	2,058	28,284	1,073	14,970	4,357	731	238	16,528	Rural
नगरीय	16,043	7,328	1,914	9,793	309	1,469	775	9,805	533	6,749	3,662	438	620	2,390	Urban



ज ज-12 अ.जा.: बैंकिंग सेवा का उपयोग कर रहे अनुसूचित जाति के परिवारों की संख्या और ऐसे परिवारों की संख्या जिनके पास अलग-अलग विनिर्दिष्ट परिसम्पत्तियाँ हैं

HH-12 SC: NUMBER OF SCHEDULED CASTE HOUSEHOLDS AVAILING BANKING SERVICES

AND NUMBER OF HOUSEHOLDS HAVING EACH OF THE SPECIFIED ASSETS

योग	परिवारों की कुल संख्या/ Total number of households	बैंकिंग सेवा का उपयोग कर रहे परिवारों की कुल संख्या/ Total number of households availing banking services	परिसम्पत्तियों की उपलब्धता/Availability of assets												Total Rural Urban	
			रेडियो/ ट्रांजिस्टर/ Radio/ Transistor	टेलिविजन/ Television	कम्प्यूटर/लैपटॉप/ Computer/Laptop		टेलीफोन/मोबाइल फोन/ Telephone/Mobile Phone			साइकिल/ Bicycle	स्कूटर/मोटर साइकिल/ मोपेड/ Scooter/ Motorcycle/ Moped	कार/ जीप/वैन/ Car/Jeep/ Van	ऐसे परिवार जिनके पास टी.वी./ कम्प्यूटर/लैपटॉप/ टेलीफोन/ मोबाइल फोन/ स्कूटर और कार हैं/ Households with TV, Computer/ Laptop, Telephone/ mobile phone and Scooter/Car	कॉलम 4 से 13 में विनिर्दिष्ट कोई भी परिसम्पत्तियाँ नहीं हैं/ None of the assets specified in col. 4 to 13		
ग्रामीण					इंटरनेट के साथ/ With Internet	इंटरनेट के बिना/ Without Internet	केवल लैंड लाइन/ Landline only	केवल मोबाइल/ Mobile only	दोनों/ Both							
नगरीय																
1	2	3	4	5	6	7	8	9	10	11	12	13	14	15	1	
<b>जिला - कोप्पल 560/District - Koppal 560</b>																
योग	43,621	22,181	3,493	15,196	141	1,925	1,094	21,728	763	14,574	4,695	497	212	12,449	Total	
ग्रामीण	37,201	18,975	2,892	11,758	68	1,680	882	18,024	620	11,977	3,460	362	103	11,110	Rural	
नगरीय	6,420	3,206	601	3,438	73	245	212	3,704	143	2,597	1,235	135	109	1,339	Urban	
<b>जिला - गदग 561/District - Gadag 561</b>																
योग	32,512	21,494	3,610	11,701	415	1,895	1,288	13,698	768	8,310	2,958	409	303	10,625	Total	
ग्रामीण	23,361	17,008	2,360	6,793	194	1,228	870	9,130	450	5,329	1,507	218	52	8,556	Rural	
नगरीय	9,151	4,486	1,250	4,908	221	667	418	4,568	318	2,981	1,451	191	251	2,069	Urban	
<b>जिला - धारवाड़ 562/District - Dharwad 562</b>																
योग	34,603	21,668	5,810	20,100	874	2,562	1,609	18,067	1,325	8,889	5,913	1,032	1,626	6,982	Total	
ग्रामीण	13,514	9,710	1,575	5,106	28	466	323	5,897	213	3,597	771	111	33	4,196	Rural	
नगरीय	21,089	11,958	4,235	14,994	846	2,096	1,286	12,170	1,112	5,292	5,142	921	1,593	2,786	Urban	
<b>जिला - उत्तर कन्नडा 563/District - Uttara Kannada 563</b>																
योग	26,199	18,500	3,401	11,385	369	1,093	1,182	11,919	1,302	8,894	3,559	541	491	6,902	Total	
ग्रामीण	18,068	12,728	2,360	6,117	145	592	770	7,347	659	5,615	1,705	243	177	5,756	Rural	
नगरीय	8,131	5,772	1,041	5,268	224	501	412	4,572	643	3,279	1,854	298	314	1,146	Urban	
<b>जिला - हावेरी 564/District - Haveri 564</b>																
योग	43,006	24,901	3,934	15,516	157	2,007	970	18,473	653	12,238	3,264	321	246	13,931	Total	
ग्रामीण	37,029	21,943	3,291	12,027	68	1,436	809	14,994	453	10,239	2,105	183	64	12,836	Rural	
नगरीय	5,977	2,958	643	3,489	89	571	161	3,479	200	1,999	1,159	138	182	1,095	Urban	
<b>जिला - बल्लारी 565/District - Bellary 565</b>																
योग	91,406	34,851	6,995	44,456	726	5,134	2,752	46,275	1,493	27,087	11,740	1,080	1,245	23,048	Total	
ग्रामीण	63,035	24,194	4,736	25,400	216	2,893	1,532	30,012	800	17,277	5,894	531	226	18,603	Rural	
नगरीय	28,371	10,657	2,259	19,056	510	2,241	1,220	16,263	693	9,810	5,846	549	1,019	4,445	Urban	

ज ज-12 अ.जा.: बैंकिंग सेवा का उपयोग कर रहे अनुसूचित जाति के परिवारों की संख्या और ऐसे परिवारों की संख्या जिनके पास अलग-अलग विनिर्दिष्ट परिसम्पत्तियाँ हैं

HH-12 SC: NUMBER OF SCHEDULED CASTE HOUSEHOLDS AVAILING BANKING SERVICES

AND NUMBER OF HOUSEHOLDS HAVING EACH OF THE SPECIFIED ASSETS

योग ग्रामीण नगरीय	परिवारों की कुल संख्या/ Total number of households	बैंकिंग सेवा का उपयोग कर रहे परिवारों की कुल संख्या/ Total number of households availing banking services	परिसम्पत्तियों की उपलब्धता/Availability of assets												Total Rural Urban
			रेडियो/ ट्रांजिस्टर/ Radio/ Transistor	टेलिविजन/ Television	कम्प्यूटर/लैपटॉप/ Computer/Laptop		टेलीफोन/मोबाइल फोन/ Telephone/Mobile Phone			साइकिल/ Bicycle	स्कूटर/मोटर साइकिल/ मोपेड/ Scooter/ Motorcycle/ Moped	कार/ जीप/वैन/ Car/Jeep/ Van	ऐसे परिवार जिनके पास टी.वी./ कम्प्यूटर/लैपटॉप/ टेलीफोन/ मोबाइल फोन/ स्कूटर और कार हैं/ Households with TV, Computer/ Laptop, Telephone/ mobile phone and Scooter/Car	कॉलम 4 से 13 में विनिर्दिष्ट कोई भी परिसम्पत्तियाँ नहीं हैं/ None of the assets specified in col. 4 to 13	
1	2	3	4	5	6	7	8	9	10	11	12	13	14	15	1
<b>जिला - चित्रदुर्गा 566/District - Chitradurga 566</b>															
योग	80,236	34,828	10,619	28,901	1,544	5,952	2,480	30,964	4,158	19,568	6,415	1,032	750	26,181	Total
ग्रामीण	68,694	29,848	8,688	21,760	1,022	4,767	1,889	24,835	3,374	16,601	4,345	621	322	24,241	Rural
नगरीय	11,542	4,980	1,931	7,141	522	1,185	591	6,129	784	2,967	2,070	411	428	1,940	Urban
<b>जिला - दावणगेरे 567/District - Davanagere 567</b>															
योग	78,215	27,968	6,783	36,339	671	5,314	3,012	38,501	1,715	21,704	8,233	1,322	1,096	20,410	Total
ग्रामीण	63,360	22,155	5,195	25,817	289	3,855	2,316	30,001	1,126	16,962	5,060	740	318	18,260	Rural
नगरीय	14,855	5,813	1,588	10,522	382	1,459	696	8,500	589	4,742	3,173	582	778	2,150	Urban
<b>जिला - शिमोगा 568/District - Shimoga 568</b>															
योग	68,209	38,418	7,395	33,641	733	3,876	2,790	34,019	2,267	23,250	9,816	1,335	1,095	15,554	Total
ग्रामीण	50,226	29,232	5,090	20,471	203	2,448	2,038	23,277	1,243	16,340	5,211	511	218	13,504	Rural
नगरीय	17,983	9,186	2,305	13,170	530	1,428	752	10,742	1,024	6,910	4,605	824	877	2,050	Urban
<b>जिला - उदुपी 569/District - Udupi 569</b>															
योग	14,912	12,926	4,312	6,610	155	606	767	9,370	1,052	4,833	1,963	502	276	1,988	Total
ग्रामीण	11,223	9,815	3,388	4,352	88	413	601	6,921	738	3,629	1,204	329	151	1,626	Rural
नगरीय	3,689	3,111	924	2,258	67	193	166	2,449	314	1,204	759	173	125	362	Urban
<b>जिला - चिक्मगलूर 570/District - Chikmagalur 570</b>															
योग	56,686	28,970	10,340	24,821	420	2,586	5,805	22,562	3,009	12,576	4,856	769	406	14,103	Total
ग्रामीण	49,304	25,338	9,460	19,486	274	2,046	5,385	18,191	2,603	10,187	3,370	499	132	13,169	Rural
नगरीय	7,382	3,632	880	5,335	146	540	420	4,371	406	2,389	1,486	270	274	934	Urban
<b>जिला - तुमकूर 571/District - Tumkur 571</b>															
योग	117,077	44,677	20,879	40,264	669	5,372	5,894	40,436	2,811	39,800	11,361	997	1,178	38,297	Total
ग्रामीण	99,967	37,040	18,185	29,553	297	3,870	5,066	31,612	2,131	34,097	7,329	443	314	34,980	Rural
नगरीय	17,110	7,637	2,694	10,711	372	1,502	828	8,824	680	5,703	4,032	554	864	3,317	Urban

ज ज-12 अ.जा.: बैंकिंग सेवा का उपयोग कर रहे अनुसूचित जाति के परिवारों की संख्या और ऐसे परिवारों की संख्या जिनके पास अलग-अलग विनिर्दिष्ट परिसम्पत्तियाँ हैं

HH-12 SC: NUMBER OF SCHEDULED CASTE HOUSEHOLDS AVAILING BANKING SERVICES

AND NUMBER OF HOUSEHOLDS HAVING EACH OF THE SPECIFIED ASSETS

योग ग्रामीण नगरीय	परिवारों की कुल संख्या/ Total number of households	बैंकिंग सेवा का उपयोग कर रहे परिवारों की कुल संख्या/ Total number of households availing banking services	परिसम्पत्तियों की उपलब्धता/Availability of assets												Total Rural Urban
			रेडियो/ ट्रांजिस्टर/ Radio/ Transistor	टेलिविजन/ Television	कम्प्यूटर/लैपटॉप/ Computer/Laptop		टेलीफोन/मोबाइल फोन/ Telephone/Mobile Phone			साइकिल/ Bicycle	स्कूटर/मोटर साइकिल/ मोपेड/ Scooter/ Motorcycle/ Moped	कार/ जीप/वैन/ Car/Jeep/ Van	ऐसे परिवार जिनके पास टी.वी./ कम्प्यूटर/लैपटॉप/ टेलीफोन/ मोबाइल फोन/ स्कूटर और कार हैं/ Households with TV, Computer/ Laptop, Telephone/ mobile phone and Scooter/Car	कॉलम 4 से 13 में विनिर्दिष्ट कोई भी परिसम्पत्तियाँ नहीं हैं/ None of the assets specified in col. 4 to 13	
1	2	3	4	5	6	7	8	9	10	11	12	13	14	15	1
<b>जिला - बेंगलुरु 572/District - Bangalore 572</b>															
योग	281,233	132,132	92,990	222,131	18,964	33,212	19,094	194,420	16,963	64,091	81,391	19,257	26,991	17,774	Total
ग्रामीण	43,701	18,408	11,915	29,735	585	2,871	1,978	28,897	924	12,698	10,680	1,520	914	4,992	Rural
नगरीय	237,532	113,724	81,075	192,396	18,379	30,341	17,116	165,523	16,039	51,393	70,711	17,737	26,077	12,782	Urban
<b>जिला - मंड्या 573/District - Mandya 573</b>															
योग	59,889	27,775	14,261	25,226	256	2,211	2,823	25,552	1,128	22,580	7,072	439	420	15,094	Total
ग्रामीण	50,353	22,986	12,151	18,984	121	1,525	2,157	20,364	864	19,208	4,724	233	140	13,493	Rural
नगरीय	9,536	4,789	2,110	6,242	135	686	666	5,188	264	3,372	2,348	206	280	1,601	Urban
<b>जिला - हासन 574/District - Hassan 574</b>															
योग	77,100	49,188	15,846	34,886	310	2,675	5,382	35,472	2,281	19,528	6,514	691	462	18,513	Total
ग्रामीण	67,348	42,722	14,212	27,808	173	2,190	4,938	29,315	1,846	16,899	4,346	421	165	17,305	Rural
नगरीय	9,752	6,466	1,634	7,078	137	485	444	6,157	435	2,629	2,168	270	297	1,208	Urban
<b>जिला - दक्षिण कन्नडा 575/District - Dakshina Kannada 575</b>															
योग	30,451	22,066	11,440	9,641	375	1,335	1,845	15,864	2,244	4,460	2,312	731	489	5,940	Total
ग्रामीण	21,454	14,937	9,127	4,253	101	717	1,478	10,210	1,269	3,356	856	270	80	4,760	Rural
नगरीय	8,997	7,129	2,313	5,388	274	618	367	5,654	975	1,104	1,456	461	409	1,180	Urban
<b>जिला - कोडगु 576/District - Kodagu 576</b>															
योग	17,806	10,140	7,058	7,811	171	744	2,043	7,591	1,209	2,232	1,005	363	124	3,337	Total
ग्रामीण	15,759	8,754	6,495	6,336	88	588	1,922	6,277	1,050	1,930	728	246	50	3,105	Rural
नगरीय	2,047	1,386	563	1,475	83	156	121	1,314	159	302	277	117	74	232	Urban
<b>जिला - मैसूरु 577/District - Mysore 577</b>															
योग	115,655	43,692	27,866	59,031	1,810	6,497	4,386	56,529	2,900	42,123	18,937	2,466	3,252	23,917	Total
ग्रामीण	82,901	28,012	18,119	34,484	278	3,224	2,383	37,170	981	30,357	7,686	438	278	20,524	Rural
नगरीय	32,754	15,680	9,747	24,547	1,532	3,273	2,003	19,359	1,919	11,766	11,251	2,028	2,974	3,393	Urban

ज ज-12 अ.जा.: बैंकिंग सेवा का उपयोग कर रहे अनुसूचित जाति के परिवारों की संख्या और ऐसे परिवारों की संख्या जिनके पास अलग-अलग विनिर्दिष्ट परिसम्पत्तियाँ हैं

HH-12 SC: NUMBER OF SCHEDULED CASTE HOUSEHOLDS AVAILING BANKING SERVICES

AND NUMBER OF HOUSEHOLDS HAVING EACH OF THE SPECIFIED ASSETS

योग ग्रामीण नगरीय	परिवारों की कुल संख्या/ Total number of households	बैंकिंग सेवा का उपयोग कर रहे परिवारों की कुल संख्या/ Total number of households availing banking services	परिसम्पत्तियों की उपलब्धता/Availability of assets												Total Rural Urban
			रेडियो/ ट्रांजिस्टर/ Radio/ Transistor	टेलिविजन/ Television	कम्प्यूटर/लैपटॉप/ Computer/Laptop		टेलीफोन/मोबाइल फोन/ Telephone/Mobile Phone			साइकिल/ Bicycle	स्कूटर/मोटर साइकिल/ मोपेड/ Scooter/ Motorcycle/ Moped	कार/ जीप/वैन/ Car/Jeep/ Van	ऐसे परिवार जिनके पास टी.वी./ कम्प्यूटर/लैपटॉप/ टेलीफोन/ मोबाइल फोन/ स्कूटर और कार हैं/ Households with TV, Computer/ Laptop, Telephone/ mobile phone and Scooter/Car	कॉलम 4 से 13 में विनिर्दिष्ट कोई भी परिसम्पत्तियाँ नहीं हैं/ None of the assets specified in col. 4 to 13	
1	2	3	4	5	6	7	8	9	10	11	12	13	14	15	1
<b>जिला - चामराजनगर 578/District - Chamarajanagar 578</b>															
योग	57,903	18,765	14,600	25,012	320	2,680	2,116	25,275	882	23,666	6,163	447	462	13,854	Total
ग्रामीण	49,951	15,818	12,957	20,167	234	2,104	1,666	21,020	707	20,333	4,333	291	243	12,480	Rural
नगरीय	7,952	2,947	1,643	4,845	86	576	450	4,255	175	3,333	1,830	156	219	1,374	Urban
<b>जिला - गुलबर्गा 579/District - Gulbarga 579</b>															
योग	114,499	48,340	11,498	42,580	988	9,536	4,611	57,498	2,538	24,340	10,004	1,623	1,611	33,812	Total
ग्रामीण	85,193	35,934	7,457	24,655	255	5,762	2,348	40,384	1,605	16,113	4,339	826	200	28,941	Rural
नगरीय	29,306	12,406	4,041	17,925	733	3,774	2,263	17,114	933	8,227	5,665	797	1,411	4,871	Urban
<b>जिला - यादगिर 580/District - Yadgir 580</b>															
योग	44,983	14,035	2,902	8,607	227	2,807	1,116	20,458	528	6,584	2,635	439	169	18,454	Total
ग्रामीण	39,659	12,113	2,572	6,173	159	2,493	963	17,616	403	5,504	1,831	356	81	16,793	Rural
नगरीय	5,324	1,922	330	2,434	68	314	153	2,842	125	1,080	804	83	88	1,661	Urban
<b>जिला - कोलार 581/District - Kolar 581</b>															
योग	94,872	39,479	13,857	53,085	858	5,582	5,378	45,648	3,992	33,055	15,639	1,258	1,728	19,325	Total
ग्रामीण	67,497	30,402	10,168	32,762	240	3,147	4,045	30,795	2,805	25,000	10,161	660	579	15,856	Rural
नगरीय	27,375	9,077	3,689	20,323	618	2,435	1,333	14,853	1,187	8,055	5,478	598	1,149	3,469	Urban
<b>जिला - चिक्कबल्लापुरा 582/District - Chikkaballapura 582</b>															
योग	68,163	29,845	7,137	25,912	319	3,196	2,871	24,851	1,765	18,813	6,511	534	381	23,594	Total
ग्रामीण	60,076	27,045	6,208	20,967	225	2,682	2,581	20,707	1,519	16,757	5,234	399	215	21,922	Rural
नगरीय	8,087	2,800	929	4,945	94	514	290	4,144	246	2,056	1,277	135	166	1,672	Urban
<b>जिला - बेंगलूरु ग्रामीण 583/District - Bangalore Rural 583</b>															
योग	45,807	17,175	11,237	25,509	384	2,164	1,525	24,709	808	17,240	8,339	867	576	8,761	Total
ग्रामीण	39,194	14,871	9,850	21,312	268	1,544	1,279	20,948	641	15,496	7,096	645	362	7,525	Rural
नगरीय	6,613	2,304	1,387	4,197	116	620	246	3,761	167	1,744	1,243	222	214	1,236	Urban

ज ज-12 अ.जा.: बैंकिंग सेवा का उपयोग कर रहे अनुसूचित जाति के परिवारों की संख्या और ऐसे परिवारों की संख्या जिनके पास अलग-अलग विनिर्दिष्ट परिसम्पत्तियाँ हैं

HH-12 SC: NUMBER OF SCHEDULED CASTE HOUSEHOLDS AVAILING BANKING SERVICES

AND NUMBER OF HOUSEHOLDS HAVING EACH OF THE SPECIFIED ASSETS

योग	परिवारों की कुल संख्या/ ग्रामीण नगरीय	बैंकिंग सेवा का उपयोग कर रहे परिवारों की कुल संख्या/ ग्रामीण नगरीय	परिसम्पत्तियों की उपलब्धता/Availability of assets												Total Rural Urban
			रेडियो/ ट्रांजिस्टर/ Radio/ Transistor	टेलिविजन/ Television	कम्प्यूटर/लैपटॉप/ Computer/Laptop		टेलीफोन/मोबाइल फोन/ Telephone/Mobile Phone			साइकिल/ Bicycle	स्कूटर/मोटर साइकिल/ मोपेड/ Scooter/ Motorcycle/ Moped	कार/ जीप/वैन/ Car/Jeep/ Van	ऐसे परिवार जिनके पास टी.वी./ कम्प्यूटर/लैपटॉप/ टेलीफोन/ मोबाइल फोन/ स्कूटर और कार हैं/ Households with TV, Computer/ Laptop, Telephone/ mobile phone and Scooter/Car	कॉलम 4 से 13 में विनिर्दिष्ट कोई भी परिसम्पत्तियाँ नहीं हैं/ None of the assets specified in col. 4 to 13	
1	2	3	4	5	6	7	8	9	10	11	12	13	14	15	1
<b>जिला - रामनगरा 584/District - Ramanagara 584</b>															
योग	47,367	14,317	9,971	20,279	428	2,547	1,247	19,813	877	12,139	4,574	448	414	14,433	Total
ग्रामीण	38,861	11,324	8,144	14,972	250	1,973	963	15,229	692	9,831	3,290	287	204	12,877	Rural
नगरीय	8,506	2,993	1,827	5,307	178	574	284	4,584	185	2,308	1,284	161	210	1,556	Urban

अनुलग्नक



## अनुलग्नक-1

### मकानसूचीकरण एवं मकानों की गणना 2011 के लिए सारणीकरण योजना के लिए गठित समिति

श्री दीपक रस्तोगी, उप महानिदेशक, भारत के महारजिस्ट्रार का कार्यालय	अध्यक्ष
श्री के.एस. नटराजन, 2011 जनगणना के लिए गठित तकनीकी सलाहकार समिति के सदस्य	सदस्य
श्री एन. रामा राव, 2011 जनगणना के लिए गठित तकनीकी सलाहकार समिति के सदस्य	सदस्य
प्रोफेसर पी.एम. कुलकर्णी, 2011 जनगणना के लिए गठित तकनीकी सलाहकार समिति के सदस्य	सदस्य
श्री पी.के. बनर्जी, उप महारजिस्ट्रार	सदस्य
श्री ए.के. सिंह, संयुक्त निदेशक	सदस्य
श्री ए.के. सामल, संयुक्त निदेशक	सदस्य
श्री ए.के. श्रीवास्तव, संयुक्त निदेशक (ई.डी.पी.)	सदस्य
डॉ. डी. रॉय चौधरी, उप महारजिस्ट्रार (सी. एंड टी.)	समन्वयक



## अनुलग्नक-II

### 2001 की तुलना में 2011 की मकानसूचीकरण और मकानों की गणना अनुसूची में संशोधन

2001	2011	अभ्युक्ति
<b>दीवार में प्रयुक्त प्रमुख सामग्री</b>	<b>दीवार में प्रयुक्त प्रमुख सामग्री</b>	<b>कोई परिवर्तन नहीं</b>
पत्थर	पत्थर (मसाला/गारे के साथ नहीं )	दीवार की सामग्री की गुणवत्ता के बेहतर मूल्यांकन के लिए 'गारे से चिने पत्थर' और 'बिना गारे से चिने गए पत्थर' के बीच अन्तर किया गया है
	पत्थर (मसाला/गारे के साथ)	
<b>छत में प्रयुक्त प्रमुख सामग्री</b>	<b>छत में प्रयुक्त प्रमुख सामग्री</b>	<b>कोई परिवर्तन नहीं</b>
टाइलें	हाथ से बनी टाइलें मशीन से बनी टाइलें	छत की सामग्री की गुणवत्ता के बेहतर मूल्यांकन के लिए मशीन से बनी टाइलों और हाथ से बनी टाइलों के बीच अन्तर करके छत में प्रयुक्त सामग्री के लिए कोडों में संशोधन किया गया है।
ईंट	पक्की ईंट	
<b>इस परिवार के पास रहने के लिए उपलब्ध कमरों की संख्या</b>	<b>इस परिवार के पास अलग से रहने के लिए उपलब्ध कमरों की संख्या</b>	बेहतर स्पष्टता लाने के लिए शीर्षक में संशोधन किया गया है
<b>पेय जल का स्रोत</b>	<b>पेय जल का मुख्य स्रोत</b>	बेहतर स्पष्टता लाने के लिए शीर्षक में संशोधन किया गया है
नल	उपचारित स्रोत से नल से प्राप्त जल  अनुपचारित स्रोत से नल से प्राप्त जल	पेय जल के मुख्य स्रोत की गुणवत्ता के बेहतर मूल्यांकन के लिए अनुपचारित स्रोत से नल से प्राप्त जल और उपचारित स्रोत से नल से प्राप्त जल के बीच अन्तर करके नल से प्राप्त जल के लिए कोडों में संशोधन किया गया है
कुआं	ढका हुआ कुआं	पेय जल के मुख्य स्रोत की गुणवत्ता के बेहतर मूल्यांकन के लिए ढके हुए कुएं और बिना ढके कुएं में अन्तर करके कुएं के जल के लिए कोडों में संशोधन किया गया है
	बिना ढका हुआ कुआं	
ट्यूबवैल	ट्यूबवैल/बोरहोल	अधिक स्पष्टता
कोई अन्य	अन्य स्रोत	अधिक स्पष्टता
<b>पेय जल का स्रोत</b>	<b>पेय जल स्रोत की उपलब्धता</b>	उपलब्धता पर जोर डाला गया है
<b>प्रकाश का स्रोत</b>	<b>प्रकाश का मुख्य स्रोत</b>	'मुख्य' शब्द जोड़ा गया है
<b>मकान के भीतर शौचालय</b>	<b>परिसर के भीतर शौचालय</b>	मकान के स्थान पर परिसर को शामिल करते हुए शीर्षक बढ़ाया गया है
कोई शौचालय नहीं सर्विस शौचालय गड्ढा शौचालय वाटरक्लोजेट	<b>फलश/पोरफलश शौचालय जिससे जुड़ी है :</b> • पाइप सीवर प्रणाली • सेप्टिक टैंक • अन्य प्रणाली	जनगणना 2001 में 'मकान के भीतर' शौचालय की उपलब्धता पर जानकारी मांगी गई थी जनगणना 2011 में इसे 'परिसर के भीतर' उपलब्धता के अनुसार संशोधित किया गया है। अन्य प्रकार के शौचालय को भी शामिल करने के प्रयास किए गए हैं। इन श्रेणियों को डब्ल्यू.एच.ओ./यूनिसेफ की श्रेणियों को ध्यान में रखते हुए शामिल किया गया है।
	<b>गड्ढा शौचालय :</b> • स्लैब/वायु संचालित परिष्कृत गड्ढा सहित • स्लैब रहित/खुला गड्ढा	
	<b>मल-मूत्र को खुली नाली में बहाया जाता है</b>	
	<b>सर्विस शौचालय :</b> • मल-मूत्र व्यक्ति द्वारा हटाया जाता है • मल-मूत्र हटाने के लिए जानवरों का उपयोग	

	<b>परिसर के भीतर शौचालय नहीं :</b> • सार्वजनिक शौचालय • खुले में	
<b>मकान के भीतर स्नान गृह</b>	<b>परिसर के भीतर उपलब्ध स्नान गृह की सुविधा</b>	यह जानते हुए कि मकान के भीतर स्नान गृह मुख्यतः नगरीय क्षेत्रों में होता है; शीर्षक में परिसर के भीतर स्नान गृह सुविधा के रूप में परिवर्तन किया गया है। इसके अलावा, इस श्रेणी का 'बिना छत का अहाता' को शामिल करके विस्तार किया गया है।
हाँ-1 / नहीं-2	<b>हाँ</b> • स्नान गृह • बिना छत का अहाता <b>नहीं</b>	
<b>मकान के भीतर रसोईघर</b>	<b>रसोई घर की उपलब्धता</b>	
हाँ/नहीं/खुले में खाना पकाते/खाना नहीं पकाते	<b>घर के भीतर खाना पकाते हैं :</b> • रसोई घर है • रसोई घर नहीं है	
	<b>घर के बाहर खाना पकाते हैं :</b> • रसोई घर है • रसोई घर नहीं है	
	<b>खाना नहीं पकाते</b>	
<b>खाना पकाने के लिए प्रयुक्त ईंधन</b>		
एल.पी.जी.	एल.पी.जी./पी.एन.जी.	
<b>परिवार द्वारा धारित परिसम्पत्तियां</b>		
<b>टेलीफोन</b>	<b>टेलीफोन/मोबाइल फोन</b>	टेलीफोन से सम्बन्धित प्रश्न के क्षेत्र का विस्तार किया गया है ताकि मोबाइल फोन से सम्बन्धित जानकारी अलग से प्राप्त की जा सके मोबाइल फोन कवरेज के तीव्र विस्तार के कारण परम्परागत लैंडलाइन टेलीफोन का आकर्षण कम हो गया है। वर्तमान प्रश्न से इस पहलू पर प्रचूर मात्रा में आँकड़े प्राप्त होंगे।
हाँ-1 / नहीं-2	<b>हाँ</b> • केवल लैंडलाइन • केवल मोबाइल • दोनों <b>नहीं</b>	
	<b>कम्प्यूटर/लैपटाप</b> <b>हाँ</b> • इंटरनेट सहित • इंटरनेट रहित <b>नहीं</b>	<b>कम्प्यूटर :</b> यह एक नया प्रश्न है। देश में कम्प्यूटर और इंटरनेट के प्रसार की अभी कल्पना ही की जा सकती है क्योंकि इस सम्बन्ध में आँकड़ों के प्रामाणित स्रोत नहीं हैं। जनगणना 2011 इस पर प्रचूर आँकड़े प्रस्तुत करेगी जो नीति बनाने के लिए महत्वपूर्ण इनपुट होगा।

## अनुलग्नक-III

### जनगणना 2011 आयोजित करने से संबंधित तकनीकी मामलों के संबंध में तकनीकी सलाहकार समिति का गठन

1	भारत के महारजिस्ट्रार एवं जनगणना आयुक्त	अध्यक्ष
2	श्री ए.आर. नन्दा, भारत के पूर्व महारजिस्ट्रार एवं जनगणना आयुक्त	सदस्य
3	श्री जे.के. बांठिया, भारत के पूर्व महारजिस्ट्रार एवं जनगणना आयुक्त	सदस्य
4	महानिदेशक, केन्द्रीय सांख्यिकी कार्यालय, सांख्यिकी और कार्यक्रम कार्यान्वयन मंत्रालय, नई दिल्ली	सदस्य
5	महानिदेशक और मुख्य कार्यपालक अधिकारी, राष्ट्रीय प्रतिदर्श सर्वेक्षण कार्यालय, सांख्यिकी और कार्यक्रम कार्यान्वयन मंत्रालय, नई दिल्ली	सदस्य
6	महानिदेशक, राष्ट्रीय सूचना विज्ञान केन्द्र, नई दिल्ली	सदस्य
7	श्री एस.के. सिन्हा, पूर्व महानिदेशक एवं मुख्य कार्यपालक अधिकारी, राष्ट्रीय प्रतिदर्श सर्वेक्षण संगठन, नई दिल्ली	सदस्य
8	सलाहकार, परिप्रेक्ष्य आयोजना प्रभाग, योजना आयोग, नई दिल्ली	सदस्य
9	प्रो. के. श्रीनिवासन, प्रतिष्ठित प्रोफेसर, जनसंख्या विज्ञान अन्तर्राष्ट्रीय संस्थान, मुंबई	सदस्य
10	प्रो. एम.के. प्रेमी, पूर्व प्रोफेसर, जवाहर लाल नेहरू विश्वविद्यालय, नई दिल्ली	सदस्य
11	प्रो. पी.एम. कुलकर्णी, प्रोफेसर, जवाहर लाल नेहरू विश्वविद्यालय, नई दिल्ली	सदस्य
12	प्रो. एफ.राम, निदेशक, अन्तर्राष्ट्रीय जनसंख्या विज्ञान संस्थान, मुंबई	सदस्य
13	प्रो. लीला विसारिया, गुजरात विकास अनुसंधान संस्थान, अहमदाबाद	सदस्य
14	प्रो. सुधा देशपाण्डे, बम्बई विश्वविद्यालय, मुंबई	सदस्य
15	प्रो. एस.सी. गुलाटी, जनसंख्या अनुसंधान केन्द्र, आर्थिक विकास संस्थान, दिल्ली	सदस्य
16	प्रो. एस. इरुदया राजन, विकास अध्ययन केन्द्र, तिरुवनंतपुरम	सदस्य
17	भारतीय सामाजिक विज्ञान परिषद के प्रतिनिधि (आई.सी.एस.एस.आर) जेएनयू संस्थानगत क्षेत्र, अरुणा आसफ अली मार्ग, नई दिल्ली	सदस्य
18	श्री के.एस. नटराजन, पूर्व उप महारजिस्ट्रार (जन अध्ययन), चैन्नई	सदस्य
19	श्री के. नारायण उन्नी, उप महानिदेशक, डी.पी.प्रभाग, राष्ट्रीय प्रतिदर्श सर्वेक्षण संगठन, अहमदाबाद	सदस्य
20	श्री एस.पी. शर्मा, पूर्व उप महारजिस्ट्रार (सी. एंड टी.) नई दिल्ली	सदस्य
21	डॉ. आर.सी. सेठी, अपर महारजिस्ट्रार, नई दिल्ली	सदस्य
22	श्री डी.के. सीकरी, भारत के पूर्व महारजिस्ट्रार एवं जनगणना आयुक्त, नई दिल्ली	विशेष आमंत्रित
23	श्री आर.जी. मित्रा, पूर्व उप महारजिस्ट्रार (जनगणना और सारणीयन), नई दिल्ली	विशेष आमंत्रित
24	श्री एन. रामा राव, पूर्व उप महारजिस्ट्रार (जनगणना और सारणीयन), नई दिल्ली	विशेष आमंत्रित
25	श्री जावेद आबिदी, मानद निदेशक, राष्ट्रीय विकलांग व्यक्तियों का रोजगार प्रोत्साहन केन्द्र, नई दिल्ली	विशेष आमंत्रित
26	डॉ. डी. रॉय चौधरी, उप महारजिस्ट्रार (जनगणना और सारणीयन), नई दिल्ली	संयोजक





भारत की जनगणना 2011 परिवार अनुसूची

घर में संख्या

पुरुषों के संख्या

महिलाओं के संख्या

0 1 2 3 4 5 6 7 8 9

SIDE-A

<p><b>वहाँ से प्रारम्भ करें</b></p> <p>लोकेशन विवरण</p> <p>राज्य/राज्य क्षेत्र</p> <p>नाम/गाँव</p> <p>ब्लॉक/गाँव (संकेतित क्षेत्र)</p> <p>विकास क्षेत्र</p> <p>ग्राम पंचायत/गाँव/पंचायत</p> <p>घर का संख्या</p>		<p><b>परिवार का प्रकार:</b></p> <p>परिवार का प्रकार</p> <p>परिवार की संख्या</p> <p>परिवार का प्रकार</p>		<p><b>संकेतित परिवार संख्या करें</b></p> <p>परिवार की संख्या</p> <p>परिवार का प्रकार</p>		<p><b>सामान्य परिवार संख्या करें</b></p> <p>परिवार की संख्या</p> <p>परिवार का प्रकार</p>																					
<p><b>0.1 व्यक्ति का नाम</b></p> <p>परिवार के मुखिया से प्रारम्भ करें</p>		<p><b>0.2 मुखिया से संबंध</b></p> <p>संबंध को पूरा रूप से लिखें</p>		<p><b>0.3 लिंग</b></p> <p>पुरुष... 1</p> <p>महिला... 2</p> <p>अज्ञात... 3</p>		<p><b>0.4 जन्म तिथि और आयु</b></p> <p>40+ D - M - M</p> <p>V - Y - Y</p>		<p><b>0.5 वर्तमान वैवाहिक स्थिति</b></p> <p>विवाहित... 1</p> <p>विधवा... 2</p> <p>अविवाहित... 3</p> <p>विवाह के लिए तैयार... 4</p>		<p><b>0.6 विवाह के समय आयु</b></p> <p>विवाह के समय आयु</p> <p>विवाह के समय आयु</p>		<p><b>0.7 धर्म</b></p> <p>धर्म</p> <p>धर्म</p>		<p><b>0.8* अनुसूचित जाति (अ.जा.)/अनुसूचित जाति (अ.ज.जा.)</b></p> <p>अनुसूचित जाति (अ.जा.)</p> <p>अनुसूचित जाति (अ.ज.जा.)</p>		<p><b>0.9 शिक्षा</b></p> <p>शिक्षा</p> <p>शिक्षा</p>		<p><b>0.10 मातृभाषा</b></p> <p>मातृभाषा</p> <p>मातृभाषा</p>		<p><b>0.11 अन्य भाषाओं का ज्ञान</b></p> <p>अन्य भाषाओं का ज्ञान</p> <p>अन्य भाषाओं का ज्ञान</p>		<p><b>0.12 साक्षरता की स्थिति</b></p> <p>साक्षरता की स्थिति</p> <p>साक्षरता की स्थिति</p>		<p><b>0.13 औद्योगिक/व्यावसायिक शिक्षा ग्रहण की स्थिति</b></p> <p>औद्योगिक/व्यावसायिक शिक्षा ग्रहण की स्थिति</p> <p>औद्योगिक/व्यावसायिक शिक्षा ग्रहण की स्थिति</p>		<p><b>0.14 प्राथमिक शिक्षा का उच्चतम स्तर</b></p> <p>प्राथमिक शिक्षा का उच्चतम स्तर</p> <p>प्राथमिक शिक्षा का उच्चतम स्तर</p>	
<p>INDIA</p>																											
<p>घर में संख्या</p>																											





# भारत का राजपत्र The Gazette of India

असाधारण

EXTRAORDINARY

भाग II—खण्ड 3—उप-खण्ड (ii)

PART II—Section 3—Sub-section (ii)

प्राधिकार से प्रकाशित

PUBLISHED BY AUTHORITY

सं. 435]

नई दिल्ली, मंगलवार, मार्च 2, 2010/फाल्गुन 11, 1931

No. 435]

NEW DELHI, TUESDAY, MARCH 2, 2010/PHALGUNA 11, 1931

गृह मंत्रालय

( भारत के महारजिस्ट्रार का कार्यालय )

अधिसूचना

नई दिल्ली, 25 फरवरी, 2010

का.आ. 517(अ).—जनगणना नियमावली, 1990 के नियम 6क के साथ पठित जनगणना अधिनियम, 1948 (1948 का 37) की धारा 3 एवं धारा 17क के द्वारा प्रदत्त शक्तियों का प्रयोग करते हुए, केन्द्र सरकार एतद्द्वारा घोषणा करती है कि भारत की जनगणना 2011 से संबंधित मकानसूचीकरण का कार्य 1 अप्रैल, 2010 से 30 सितम्बर, 2010 तक विभिन्न राज्यों तथा संघ राज्यक्षेत्रों में किया जाएगा ।

[फा. सं. 9/7/2009-सीडी (सेन)]

च. चन्द्रमौलि, भारत के महारजिस्ट्रार  
एवं जनगणना आयुक्त

MINISTRY OF HOME AFFAIRS

(OFFICE OF THE REGISTRAR GENERAL, INDIA)

NOTIFICATION

New Delhi, the 25th February, 2010

S.O. 517(E).—In exercise of the powers conferred by Section 3 and Section 17A of the Census Act, 1948 (37 of 1948) read with rule 6A of the Census Rules, 1990, the Central Government hereby declares that the Houselisting Operations of Census of India 2011 shall take place from 1st April, 2010 to 30th September, 2010 in different States and Union Territories.

[F. No. 9/7/2009-CD (CEN)]

C. CHANDRAMOULI, Registrar General  
and Census Commissioner, India

826 GI/2010

अधिसूचना

नई दिल्ली, 25 फरवरी, 2010

का.आ. 518(अ).—जनगणना अधिनियम, 1948 (1948 का 37) की धारा 8 की उप-धारा (1) के द्वारा प्रदत्त शक्तियों का प्रयोग करते हुए, केन्द्र सरकार एतद्द्वारा अनुदेश देती है कि सभी जनगणना अधिकारी उनकी नियुक्ति से संबंधित स्थानीय क्षेत्रों की सीमाओं के भीतर भारत की जनगणना 2011 के संबंध में मकानसूचीकरण तथा मकानों की गणना अनुसूचियों के माध्यम से जानकारी एकत्र करने के लिए नीचे उल्लिखित मदों के संबंध में सभी व्यक्तियों से इस प्रकार के प्रश्न पूछें, अर्थात् :—

1. भवन नम्बर (नगर अथवा स्थानीय प्राधिकरण अथवा जनगणना नम्बर)
2. जनगणना मकान नम्बर
3. जनगणना मकान के फर्श, दीवार तथा छत में प्रयुक्त प्रमुख सामग्री
4. जनगणना मकान के उपयोग का पता लगाएं
5. जनगणना मकान की हालत
6. परिवार क्रमांक
7. इस परिवार में सामान्यतः रहने वाले व्यक्तियों की कुल संख्या :  
(i) व्यक्ति  
(ii) पुरुष  
(iii) स्त्री
8. परिवार के मुखिया का नाम
9. लिंग
10. यदि अनुसूचित जाति/अनुसूचित जनजाति/अन्य से संबंधित हों
11. इस मकान के स्वामित्व की स्थिति

(1)



12. इस परिवार के पास रहने के लिए उपलब्ध कमरों की संख्या
  13. परिवार में रहने वाले विवाहित दम्पतियों की संख्या
  14. पेयजल का मुख्य स्रोत
  15. पेयजल स्रोत की उपलब्धता
  16. प्रकाश का मुख्य स्रोत
  17. परिसर के भीतर शौचालय
  18. शौचालय की सुविधा का प्रकार
  19. गन्दे पानी की निकासी
  20. स्नानगृह की सुविधा
  21. रसोई घर
  22. खाना पकाने के लिए प्रयुक्त ईंधन
  23. रेडियो/ट्रांजिस्टर
  24. टेलीविजन
  25. कम्प्यूटर/लैपटॉप
  26. टेलीफोन/मोबाइल फोन
  27. साइकिल
  28. स्कूटर/मोटर साइकिल/मोपेड
  29. कार/जीप/वैन
  30. बैंकिंग सेवा का उपयोग कर रहे हैं।
- टिप्पणी : मद सं. 1 से 5 भवन के विवरणों से, मद सं. 6 से 7 परिवार के विवरणों (पूर्णतः अथवा अंशतः आवासीय उपयोग में लाए गए जनगणना मकान के लिए) से, मद सं. 8 से 10 परिवार के मुखिया से और मद सं. 9 से 30 केवल सामान्य परिवार से संबंधित है।
- [फा. सं. 9/7/2009-सीडी (सेन)]  
 च. चन्द्रमौलि, भारत के महारजिस्ट्रार एवं जनगणना आयुक्त

#### NOTIFICATION

New Delhi, the 25th February, 2010

S.O. 518(E).—In exercise of the powers conferred by sub-section (1) of Section 8 of the Census Act, 1948 (37 of 1948), the Central Government hereby instructs that all Census Officers may, within the limits of the local areas for which they have been respectively appointed, ask all such questions from all persons on the items enumerated below for collecting information through the Houselisting and Housing Census Schedules in connection with the Census of India 2011, namely:—

1. Building number (Municipal or local authority or census number).
2. Census House number.
3. Predominant material of floor, wall and roof of the census house.
4. Ascertain the use of census house.

Note : Items 1 to 5 relate to Building particulars, items 6 to 7 relate to Household particulars (for census house used wholly or partly as a residence), items 8 to 10 relate to Head of the Household, and items 9 to 30 relate only to Normal Households.

[F. No. 9/7/2009-CD (CEN)]

C. CHANDRAMOULI, Registrar General and Census Commissioner, India

प्रधान जनगणना अधिकारियों की सूची

क्र.सं.	जिला	प्रधान जनगणना अधिकारी
1	बेलगांव	डॉ. जे. रविशकर
2	बागलकोटे	श्री डी.एस. विश्वनाथ
3	बिजापुर	श्री आर. शांतराज
4	बीदर	श्री हर्षा गुप्ता
5	रायचूरु	श्री वी. अन्बु कुमार
6	कोप्पल	श्री के.एस. सत्यमूर्ति
7	गदग	डॉ. एन.वी. प्रसाद
8	धारवाड़	श्री दर्पण जैन
9	उत्तर कन्नडा	डॉ. के.एच. नरसिंह मूर्ति/प्र
10	हावेरी	श्री एच.जी. श्रीवारा
11	बल्लारी	श्री बी. शिवप्पा
12	चित्रदुर्गा	श्री अम्लन आदित्या बिसवास
13	दावणगेरे	श्री के. अमरनारायणा
14	शिमोगा	श्री पंकज कुमार पांडे
15	उडुपी	श्रीमति पी. हेमलता
16	चिक्कमगलूरु	डॉ. एन.एस. चन्नप्पा गौडा
17	तुमकूरु	डॉ. सी. सोमेशकरा
18	बेंगलुरु	श्री एम.के. अय्यप्पा
19	मंड्या	डॉ. जाफर पीसी
20	हासन	श्री नवीन राज सिंग
21	दक्षिण कन्नडा	श्री वी. पोन्नुराज
21	कोडगु	श्री के.एच. अश्वथनारायणा गौडा
23	मैसूरु	श्री पी. मनिवनन
24	गुलबर्गा	श्री डॉ. आर. विशाल
25	चामाराजानगर	श्री मनोज कुमार मीना
26	यादगिर	श्री के.जी. जगदीशा
27	कोलार	श्री एन. प्रभाकरप्पा
28	चिक्कबल्लापुरा	श्री अन्वर पाशा
29	बेंगलुरु ग्रामीण	श्री आर.के. राजु
30	रामनगरा	श्री जी.एल. चन्द्रशेखरय्या
क्र.सं.	महानगर पालिका	प्रधान जनगणना अधिकारी
1	बेलगांव महानगर पालिका	श्री एस.जी. पाटिल
2	हुब्ली-धारवाड़ महानगर पालिका	श्री पी.एस. वस्त्रद
3	बल्लारी महानगर पालिका	श्री तिमप्पा
4	दावणगेरे महानगर पालिका	श्री प्रसन्ना कुमार
5	बृहत बेंगलुरु महानगर पालिका	श्री भरत लाल मीना
6	मंगलुरु महानगर पालिका	श्री के.एन. विजया प्रकाश
7	मैसूरु महानगर पालिका	श्री के.एस. रायकर
8	गुलबर्गा महानगर पालिका	श्री मनोज जैन

## अनुलग्नक—VIII

### गुणवत्ता आश्वासन के कार्य बल का गठन

1	डॉ. च. चन्द्रमौलि, भारत के महारजिस्ट्रार एवं जनगणना आयुक्त	अध्यक्ष
2	डॉ. आर.सी. सेठी, भारत के अपर महारजिस्ट्रार	सदस्य
3	श्री दीपक रस्तोगी, उप महानिदेशक	सदस्य
4	निदेशक, जनगणना कार्य	सहयोजित सदस्य
5	श्री पी.के. बैनर्जी, उप महारजिस्ट्रार	सदस्य
6	श्री ए.के. सिंह, संयुक्त निदेशक	सदस्य
7	श्री आर.वी.वी. दुर्गाप्रसाद, संयुक्त निदेशक	सदस्य
8	श्री एम.एस. थापा, संयुक्त निदेशक (ई.डी.पी.)	सदस्य
9	श्री ए.के. श्रीवास्तव, संयुक्त निदेशक (ई.डी.पी.)	सदस्य
10	श्री अनिल कुमार अरोड़ा, संयुक्त निदेशक (ई.डी.पी.)	सदस्य
11	डॉ. ए.पी. सिंह, उप महारजिस्ट्रार (मानचित्र)	सदस्य
12	डॉ. प्रतिभा कुमारी, सहायक महारजिस्ट्रार (सामाजिक अध्ययन)	सदस्य
13	डॉ. डी. राय चौधरी, उप महारजिस्ट्रार (जनगणना एवं सारणीकरण)	संयोजक

आभारोक्ति  
अधिकारियों/कर्मचारियों की सूची

जनगणना अनुभाग
श्री/श्रीमति
एन. मंजिनि, संयुक्त निदेशक
एम.सत्यबाबू, उप निदेशक
एम.जे.जगदीशा, उप निदेशक
डी.हेलन प्रेमकुमारी, उप निदेशक
के.राजेन्द्र बाबू, सहायक निदेशक (त)
एम.वरधकुमार, उप निदेशक (इ डी पी)
एम.जी.मंगला, अनुसंधान अधिकारी (मानचित्र)
इ.एस.जयमोहन, सहायक निदेशक (त)
के.वी.राजेश्वर राव, सहायक निदेशक (त)
आर.वासुदेवन, सहायक निदेशक (त)
बी.लाज़र, सहायक निदेशक (त)
वाइ.स्यामलांबा, सहायक निदेशक (डी सी)
के.जी.एस.पार्वती, सहायक निदेशक (डी सी)
बी.के.रामांजनप्पा, सांख्यिकीय अन्वेषक ग्रेड ।
एस.सुंदर कुमार, सांख्यिकीय अन्वेषक ग्रेड ।
जी.प्रकाश, सांख्यिकीय अन्वेषक ग्रेड ।
एस.आदिनारायण, सांख्यिकीय अन्वेषक ग्रेड ।
एम.आर.मुनिरत्ना, सांख्यिकीय अन्वेषक ग्रेड ।
एस.सत्यनारायणा, सांख्यिकीय अन्वेषक ग्रेड ॥
ए.शंकर सुब्रमण्या, सांख्यिकीय अन्वेषक ग्रेड ॥
वी.एस.सुब्रमण्या, सांख्यिकीय अन्वेषक ग्रेड ॥
स्वेता नंदवाना, सांख्यिकीय अन्वेषक ग्रेड ॥
जी.लक्ष्मी देवते, सांख्यिकीय अन्वेषक ग्रेड ॥
एम.एन.रत्ना, सांख्यिकीय अन्वेषक ग्रेड ॥
एस.विमला, सांख्यिकीय अन्वेषक ग्रेड ॥
पी.जी.प्रदीप, सांख्यिकीय अन्वेषक ग्रेड ॥
एस.एम.वसंतकुमारी, सांख्यिकीय अन्वेषक ग्रेड ॥
वेंकटरसिंहय्या, सांख्यिकीय अन्वेषक ग्रेड ॥
के.जी.गिरीश कुमार, सांख्यिकीय अन्वेषक ग्रेड ॥
सी.डी.अम्बनंदन, सांख्यिकीय अन्वेषक ग्रेड ॥
एन.एम.चेतन, सांख्यिकीय अन्वेषक ग्रेड ॥
बी.एल.सरला देवी, सांख्यिकीय अन्वेषक ग्रेड ॥
एम.एन.मुरलीधरा, सांख्यिकीय अन्वेषक ग्रेड ॥
एम.श्रीनिवात, सांख्यिकीय अन्वेषक ग्रेड ॥
इरमल्लप्पा, सांख्यिकीय अन्वेषक ग्रेड ॥
आर.नागेन्द्र प्रतद, सांख्यिकीय अन्वेषक ग्रेड ॥
एम.ओ.म्याथ्यू, सांख्यिकीय अन्वेषक ग्रेड ॥
<b>एल.सी.अनुजा, सांख्यिकीय अन्वेषक ग्रेड ॥</b>
पी.जयेश, सांख्यिकीय अन्वेषक ग्रेड ॥

रानी राजीवन, सांख्यिकीय अन्वेषक ग्रेड ॥
पी.के.शिजी, सांख्यिकीय अन्वेषक ग्रेड ॥
सुजोय दास, सांख्यिकीय अन्वेषक ग्रेड ॥
टी.सिद्दगंगय्या, सांख्यिकीय अन्वेषक ग्रेड ॥
के.एस.रविप्रकाश, सांख्यिकीय अन्वेषक ग्रेड ॥
एस.बी.स्याम कुमार, सांख्यिकीय अन्वेषक ग्रेड ॥
आर.प्रभाकरा, सांख्यिकीय अन्वेषक ग्रेड ॥
ज़ाहिद हुसेन, सांख्यिकीय अन्वेषक ग्रेड ॥
प्रकाश राज अरस, सांख्यिकीय अन्वेषक ग्रेड ॥
सी.जी.गोपाला कृष्णा, सांख्यिकीय अन्वेषक ग्रेड ॥
अरुण कुमार एन.जोशि, सांख्यिकीय अन्वेषक ग्रेड ॥
ए.एस.दिवाकरा, सांख्यिकीय अन्वेषक ग्रेड ॥
के.राजाराम पै, सांख्यिकीय अन्वेषक ग्रेड ॥
अशोक कुमार नायक, सांख्यिकीय अन्वेषक ग्रेड ॥
बी.जी.चन्द्रशेखर, सांख्यिकीय अन्वेषक ग्रेड ॥
के.एम.मल्लिकार्जुना स्वामी, सांख्यिकीय अन्वेषक ग्रेड ॥
वी.नारायणप्पा, सांख्यिकीय अन्वेषक ग्रेड ॥
<b>एच.सी. अरुणाचला, वरिष्ठ संकलक</b>
के.रवि, वरिष्ठ संकलक
एच.एम. आनंदा, वरिष्ठ संकलक
प्रमेश चन्द्र बाबू, वरिष्ठ संकलक
एस.ए. कलकुप्पी, वरिष्ठ संकलक
बी.एस.रविशंकर, वरिष्ठ संकलक
<b>ए.वी.रामचन्द्रप्पा, वरिष्ठ संकलक</b>
एस.चन्द्रशेखर, वरिष्ठ संकलक
एस.बालकृष्णा, वरिष्ठ संकलक
सुब्रमणि, वरिष्ठ संकलक
बी.मुनिस्वामय्या, वरिष्ठ संकलक
डॉवर जॉन, वरिष्ठ संकलक
डी.केशव मूर्ति, वरिष्ठ संकलक
गेज्जे गोपाला कृष्णा, संकलक
एम.एस.मंजुनाथा, संकलक
एन.नरसिंह मूर्ति, संकलक
डी.एन.जयकांता, संकलक
एम.निर्मला, संकलक
एन.मंगला, संकलक
एल.पूर्णिमा, संकलक
आर.एस.शर्मा, संकलक
डी.नागराजा, संकलक
एच.शशिकला, संकलक
एम.वेंकटरमणा, संकलक

**आभारोक्ति**  
**अधिकारियों/कर्मचारियों की सूची**

ए.प्रमीला, संकलक
ए.जी.पंकजा, संकलक
एच.नरसिंह राजु, संकलक
बी.आर.रघुनायका, संकलक
के.के.क्षमा, संकलक
पी.विमेश, संकलक
एस.दीपु, संकलक
दिनेश वसंतराव अंबाडे, संकलक
के.पी.अनु, संकलक
वी.सी.निशा, संकलक
सी.वी.रामकुमार, संकलक
यु.अब्दुल गफूर, संकलक
अंचिता रानी, संकलक
डी.अनंत भट्टा, संकलक
एल.शिवलिंगय्या, सहायक संकलक
सिद्दगंगय्या, सहायक संकलक
<b>आंकड़ा प्रक्रिया अनुभाग</b>
सी.चेलुवा शांता कुमारी, वरिष्ठ पर्यवेक्षक
आर.कृष्णवेणी, वरिष्ठ पर्यवेक्षक
डी.एस.पुट्टस्वामी, वरिष्ठ पर्यवेक्षक
टी.इन्द्राणी, वरिष्ठ पर्यवेक्षक
आर.उमा महेश्वरी, वरिष्ठ पर्यवेक्षक
जी.मल्लिका, वरिष्ठ पर्यवेक्षक
एम.शेषाद्री, वरिष्ठ पर्यवेक्षक
टी.एन.पद्मनाभय्या, वरिष्ठ पर्यवेक्षक
एन.ओंकारप्पा, वरिष्ठ पर्यवेक्षक
जी.राघवेन्द्रा, वरिष्ठ पर्यवेक्षक
एस.पद्मजा, वरिष्ठ पर्यवेक्षक
लोकेश मूर्ति, वरिष्ठ पर्यवेक्षक
एस.पी.प्रेमा, वरिष्ठ पर्यवेक्षक
एम.एस.गुरुराघवन, वरिष्ठ पर्यवेक्षक
वसंतम्मा, कनिष्ठ पर्यवेक्षक
जी.आर.सुरेश, आंकड़े प्रविष्टि प्रचालक ग्रेड 'बी'
के.टी.सरोजा बाइ, आंकड़े प्रविष्टि प्रचालक ग्रेड 'बी'
सी.एस.दोढमनी, आंकड़े प्रविष्टि प्रचालक ग्रेड 'बी'
एच.उमादेवी, आंकड़े प्रविष्टि प्रचालक ग्रेड 'बी'
एस.वी.पद्मावती, आंकड़े प्रविष्टि प्रचालक ग्रेड 'बी'
एम.एस.पद्मावती, आंकड़े प्रविष्टि प्रचालक ग्रेड 'बी'
बी.एस.तेमशेखर, आंकड़े प्रविष्टि प्रचालक ग्रेड 'बी'

एस.गिरिजा, आंकड़े प्रविष्टि प्रचालक ग्रेड 'बी'
बी.रामकृष्णा, आंकड़े प्रविष्टि प्रचालक ग्रेड 'बी'
टी.राजशेखरा मूर्ति, आंकड़े प्रविष्टि प्रचालक ग्रेड 'बी'
नागरत्नम्मा, आंकड़े प्रविष्टि प्रचालक ग्रेड 'बी'
के.टी.रामस्वामी, आंकड़े प्रविष्टि प्रचालक ग्रेड 'बी'
प्रकाश टी.दीक्षित, आंकड़े प्रविष्टि प्रचालक ग्रेड 'बी'
इमानुएल जॉन स्यामुल, आंकड़े प्रविष्टि प्रचालक ग्रेड 'बी'
पी.एन.श्रीनिवास मूर्ति, आंकड़े प्रविष्टि प्रचालक ग्रेड 'बी'
एम.हनुमंतप्पा, आंकड़े प्रविष्टि प्रचालक ग्रेड 'बी'
नेमु पांडु लमनी, आंकड़े प्रविष्टि प्रचालक ग्रेड 'बी'
एस.मीनाक्षम्मा, आंकड़े प्रविष्टि प्रचालक ग्रेड 'बी'
एस.धरणी, आंकड़े प्रविष्टि प्रचालक ग्रेड 'बी'
बी.एन.इन्द्राणी, आंकड़े प्रविष्टि प्रचालक ग्रेड 'बी'
सी.एस.लक्ष्मी, आंकड़े प्रविष्टि प्रचालक ग्रेड 'बी'
सी.जे.जोशी, आंकड़े प्रविष्टि प्रचालक ग्रेड 'बी'
सी.एस.इंदिरामणी, आंकड़े प्रविष्टि प्रचालक ग्रेड 'बी'
जी.श्रीनिवास, आंकड़े प्रविष्टि प्रचालक ग्रेड 'बी'
कांचना शेषकुमार, आंकड़े प्रविष्टि प्रचालक ग्रेड 'बी'
के.सी.सूर्यनारायणा, आंकड़े प्रविष्टि प्रचालक ग्रेड 'बी'
एस.सुरेश, आंकड़े प्रविष्टि प्रचालक ग्रेड 'बी'
के.मोहन पै, आंकड़े प्रविष्टि प्रचालक ग्रेड 'बी'
पी.अशोक मोरे, आंकड़े प्रविष्टि प्रचालक ग्रेड 'बी'
टी.के.श्रीधर, आंकड़े प्रविष्टि प्रचालक ग्रेड 'बी'
जी.विजया कुमार, आंकड़े प्रविष्टि प्रचालक ग्रेड 'बी'
सुमा वी के स्वामी, आंकड़े प्रविष्टि प्रचालक ग्रेड 'बी'
धनलक्ष्मी, आंकड़े प्रविष्टि प्रचालक ग्रेड 'बी'
पी.दैवनै, आंकड़े प्रविष्टि प्रचालक ग्रेड 'बी'
एन.गीता, आंकड़े प्रविष्टि प्रचालक ग्रेड 'बी'
नरसिंह मूर्ति, आंकड़े प्रविष्टि प्रचालक ग्रेड 'बी'
बी.जयम्मा, आंकड़े प्रविष्टि प्रचालक ग्रेड 'बी'
नीलकंठा, आंकड़े प्रविष्टि प्रचालक ग्रेड 'बी'
के.नलिनी, आंकड़े प्रविष्टि प्रचालक ग्रेड 'बी'
मुगरू माझी, आंकड़े प्रविष्टि प्रचालक ग्रेड 'बी'
सिरिगिरि श्रीरामुलु, आंकड़े प्रविष्टि प्रचालक ग्रेड 'बी'
<b>मानचित्र अनुभाग</b>
ज्योति सिंग, वरिष्ठ भूगोलिक
एन.श्रीनिवास मूर्ति, वरिष्ठ भूगोलिक

**आभारोक्ति**  
**अधिकारियों/कर्मचारियों की सूची**

ए.ए.गीता, वरिष्ठ नक्शानवीस	अकबर अली, स्टाफ कॉर झाइवर ग्रेड ।
एम.एस.पूर्णमा, वरिष्ठ नक्शानवीस	पी.सरस्वती, अवर श्रेणी लिपिक
राजेन्द कुमार, वरिष्ठ नक्शानवीस	एस.चन्द्रशेखर, अवर श्रेणी लिपिक
शिवकांत शेखर, वरिष्ठ नक्शानवीस	आर.लक्ष्मी देवी, अवर श्रेणी लिपिक
<b>प्रशासन अनुभाग</b>	एम.संजीवप्पा, मल्टी टास्किंग स्टाफ
एन.वनजाक्षी, आशुलिपिक ग्रेड ।	अश्वथप्पा, मल्टी टास्किंग स्टाफ
के.जयश्री, आशुलिपिक ग्रेड ।	एस.श्रीनिवात, मल्टी टास्किंग स्टाफ
डी.एस.गोविंदा राव, आशुलिपिक ग्रेड ।	बी.वी.इंदुमती, मल्टी टास्किंग स्टाफ
बी.सी.दास, वरिष्ठ हिन्दी अनुवादक	वी.वेंकटेशा, मल्टी टास्किंग स्टाफ
ओम प्रकाश आर.मेहता, कनिष्ठ अनुवादक	कदरी नरसिंहय्या, मल्टी टास्किंग स्टाफ
अनंत मूर्ति, कार्यालय अधीक्षक	ए.नागराजा, मल्टी टास्किंग स्टाफ
आर.गंगम्मा, कार्यालय अधीक्षक	के.एन.रमेश, मल्टी टास्किंग स्टाफ
एम.वनिता, कार्यालय अधीक्षक	हरिता, मल्टी टास्किंग स्टाफ
पी.सत्यवाणी, कार्यालय अधीक्षक	एस.पट्टाभी, मल्टी टास्किंग स्टाफ
के.पन्नगा, कार्यालय अधीक्षक	एन.सज्जन राव मोगर, मल्टी टास्किंग स्टाफ
एस.सिराजुद्दिन, कार्यालय अधीक्षक	बी.राजेश, मल्टी टास्किंग स्टाफ
एस.पी.तिरुमलाक्षी, उच्च श्रेणी लिपिक	के.मरियप्पा, मल्टी टास्किंग स्टाफ
एम.वीणा, उच्च श्रेणी लिपिक	के.सुब्बेगौडा, मल्टी टास्किंग स्टाफ

## अनुलग्नक—X

मकानों, परिवारों को उपलब्ध सुविधाओं तथा परिसम्पत्तियों से संबंधित ज एवं ज ज शृंखला सारणियों की सूची

क्रम संख्या	सारणी संख्या	शीर्षक तथा विषय
1	2	3
<b>ज – शृंखला सारणियाँ</b>		
1	ज-1	जनगणना मकान और वे किस उपयोग में आते हैं
2	ज-2	जनगणना मकानों की हालत के अनुसार आवास तथा आवास-सह-अन्य उपयोग के अनुसार प्रयुक्त जनगणना मकान
3	ज-3 क	छत में लगी प्रमुख सामग्री के अनुसार जनगणना मकान
4	ज-3 ख	दीवार में लगी प्रमुख सामग्री के अनुसार जनगणना मकान
5	ज-3 ग	फर्श में लगी प्रमुख सामग्री के अनुसार जनगणना मकान
6	ज-4	छत और दीवार में प्रयुक्त प्रमुख सामग्री के अनुसार आवास एवं आवास-सह-अन्य उपयोग के रूप में उपयोग में लाए जा रहे जनगणना मकान
<b>ज ज – शृंखला सारणियाँ</b>		
1	ज ज-1	परिवारों द्वारा धारित जनगणना मकानों की हालत के अनुसार परिवार
2	ज ज-1 अ.जा.	अनुसूचित जातियों के परिवारों द्वारा धारित जनगणना मकानों की हालत के अनुसार परिवार
3	ज ज-1 अ.ज.जा.	अनुसूचित जनजाति के परिवारों द्वारा धारित जनगणना मकानों की हालत के अनुसार परिवार
4	ज ज-2 क	परिवारों द्वारा धारित जनगणना मकानों की छत में प्रयुक्त प्रमुख सामग्री के अनुसार परिवार
5	ज ज-2 क अ.जा.	अनुसूचित जाति के परिवारों द्वारा धारित जनगणना मकानों की छत में प्रयुक्त प्रमुख सामग्री के अनुसार परिवार
6	ज ज-2 क अ.ज.जा.	अनुसूचित जनजाति के परिवारों द्वारा धारित जनगणना मकानों की छत में प्रयुक्त प्रमुख सामग्री के अनुसार परिवार
7	ज ज-2 ख	परिवारों द्वारा धारित जनगणना मकानों की दीवार में प्रयुक्त प्रमुख सामग्री के अनुसार परिवार
8	ज ज-2 ख अ.जा.	अनुसूचित जाति के परिवारों द्वारा धारित जनगणना मकानों की दीवार में प्रयुक्त प्रमुख सामग्री के अनुसार परिवार
9	ज ज-2 ख अ.ज.जा.	अनुसूचित जनजाति के परिवारों द्वारा धारित जनगणना मकानों की दीवार में प्रयुक्त प्रमुख सामग्री के अनुसार परिवार
10	ज ज-2 ग	परिवारों द्वारा धारित जनगणना मकानों के फर्श में प्रयुक्त प्रमुख सामग्री के अनुसार परिवार
11	ज ज-2 ग अ.जा.	अनुसूचित जाति के परिवारों द्वारा धारित जनगणना मकानों के फर्श में प्रयुक्त प्रमुख सामग्री के अनुसार परिवार
12	ज ज-2 ग अ.ज.जा.	अनुसूचित जनजाति के परिवारों द्वारा धारित जनगणना मकानों के फर्श में प्रयुक्त प्रमुख सामग्री के अनुसार परिवार
13	ज ज-3	परिवारों द्वारा धारित जनगणना मकानों की छत और दीवार में प्रयुक्त प्रमुख सामग्री के अनुसार परिवार
14	ज ज-3 अ.जा.	अनुसूचित जाति के परिवारों द्वारा धारित जनगणना मकानों की छत और दीवार में प्रयुक्त प्रमुख सामग्री के अनुसार परिवार
15	ज ज-3 अ.ज.जा.	अनुसूचित जनजाति के परिवारों द्वारा धारित जनगणना मकानों की छत और दीवार में प्रयुक्त प्रमुख सामग्री के अनुसार परिवार
16	ज ज-4	जनगणना मकानों के स्वामित्व की स्थिति, परिवार में सदस्य संख्या और रहने के कमरों की संख्या के अनुसार परिवार
17	ज ज-4 अ.जा.	जनगणना मकानों के स्वामित्व की स्थिति, परिवार में सदस्य संख्या और रहने के कमरों की संख्या के अनुसार अनुसूचित जाति के परिवार

18	ज ज-4 अ.ज.जा.	जनगणना मकानों के स्वामित्व की स्थिति, परिवार में सदस्य संख्या और रहने के कमरों की संख्या के अनुसार अनुसूचित जनजाति के परिवार
19	ज ज-5	प्रति परिवार में विवाहित दम्पतियों की संख्या और रहने के कमरों की संख्या के अनुसार परिवार
20	ज ज-5 अ.जा.	प्रति परिवार में विवाहित दम्पतियों की संख्या और रहने के कमरों की संख्या के अनुसार अनुसूचित जाति के परिवार
21	ज ज-5 अ.ज.जा.	प्रति परिवार में विवाहित दम्पतियों की संख्या और रहने के कमरों की संख्या के अनुसार अनुसूचित जनजाति के परिवार
22	ज ज-6	पेय जल के मुख्य स्रोत और उनकी स्थिति के अनुसार परिवार
23	ज ज-6 अ.जा.	पेय जल के मुख्य स्रोत और उनकी स्थिति के अनुसार अनुसूचित जाति के परिवार
24	ज ज-6 अ.ज.जा.	पेय जल के मुख्य स्रोत और उनकी स्थिति के अनुसार अनुसूचित जनजाति के परिवार
25	ज ज-7	प्रकाश के मुख्य स्रोत के अनुसार परिवार
26	ज ज-7 अ.जा.	प्रकाश के मुख्य स्रोत के अनुसार अनुसूचित जाति के परिवार
27	ज ज-7 अ.ज.जा.	प्रकाश के मुख्य स्रोत के अनुसार अनुसूचित जनजाति के परिवार
28	ज ज-8	शौचालय की सुविधा के प्रकार की उपलब्धता के अनुसार परिवार
29	ज ज-8 अ.जा.	शौचालय की सुविधा के प्रकार की उपलब्धता के अनुसार अनुसूचित जाति के परिवार
30	ज ज-8 अ.ज.जा.	शौचालय की सुविधा के प्रकार की उपलब्धता के अनुसार अनुसूचित जनजाति के परिवार
31	ज ज-9	स्नानगृह की सुविधा और गन्दे पानी के निकास की प्रणाली के प्रकार की उपलब्धता के अनुसार परिवार
32	ज ज-9 अ.जा.	स्नानगृह की सुविधा और गन्दे पानी के निकास की प्रणाली के प्रकार की उपलब्धता के अनुसार अनुसूचित जाति के परिवार
33	ज ज-9 अ.ज.जा.	स्नानगृह की सुविधा और गन्दे पानी के निकास की प्रणाली के प्रकार की उपलब्धता के अनुसार अनुसूचित जनजाति के परिवार
34	ज ज-10	पृथक रसोईघर की उपलब्धता और खाना पकाने के लिए प्रयुक्त ईंधन के प्रकार के अनुसार परिवार
35	ज ज-10 अ.जा.	पृथक रसोईघर की उपलब्धता और खाना पकाने के लिए प्रयुक्त ईंधन के प्रकार के अनुसार अनुसूचित जाति के परिवार
36	ज ज-10 अ.ज.जा.	पृथक रसोईघर की उपलब्धता और खाना पकाने के लिए प्रयुक्त ईंधन के प्रकार के अनुसार अनुसूचित जनजाति के परिवार
37	ज ज-11	पेय जल के स्रोत और उनकी स्थिति एवं बिजली तथा शौचालय की उपलब्धता के अनुसार वर्गीकृत परिवार
38	ज ज-11 अ.जा.	पेय जल के स्रोत और उनकी स्थिति एवं बिजली तथा शौचालय की उपलब्धता के अनुसार वर्गीकृत अनुसूचित जाति के परिवार
39	ज ज-11 अ.ज.जा.	पेय जल के स्रोत और उनकी स्थिति एवं बिजली तथा शौचालय की उपलब्धता के अनुसार वर्गीकृत अनुसूचित जनजाति के परिवार
40	ज ज-12	बैंकिंग सेवा का उपयोग कर रहे परिवारों की संख्या और ऐसे परिवारों की संख्या जिनके पास अलग-अलग विनिर्दिष्ट परिसम्पत्तियाँ हैं
41	ज ज-12 अ.जा.	बैंकिंग सेवा का उपयोग कर रहे अनुसूचित जाति के परिवारों की संख्या और ऐसे परिवारों की संख्या जिनके पास अलग-अलग विनिर्दिष्ट परिसम्पत्तियाँ हैं
42	ज ज-12 अ.ज.जा.	बैंकिंग सेवा का उपयोग कर रहे अनुसूचित जनजाति के परिवारों की संख्या और ऐसे परिवारों की संख्या जिनके पास अलग-अलग विनिर्दिष्ट परिसम्पत्तियाँ हैं





# ANNEXURES



## ANNEXURE I

### Committee for finalization of Tabulation Plan for Houselisting & Housing Census 2011

Shri Deepak Rastogi, Deputy Director General, ORGI	Chairman
Shri K.S. Natarajan, Member of TAC for 2011 Census	Member
Shri N. Rama Rao, Member of TAC for 2011 Census	Member
Prof. P.M. Kulkarni, Member of TAC for 2011 Census	Member
Shri P.K. Banerjee, Deputy Registrar General	Member
Shri A.K. Singh, Joint Director	Member
Shri A.K. Samal, Joint Director	Member
Shri A.K. Srivastava, Joint Director (EDP)	Member
Dr. D. Roy Choudhury, Deputy Registrar General (C&T)	Convener

## ANNEXURE-II

### Modifications in the Houselisting and Housing Census Schedule 2011 compared to 2001

2001	2011	Remarks
<b>Predominant Material of the Wall</b>	<b>Predominant Material of the Wall</b>	<b>No Change</b>
Stone	Stone not packed with Mortar	A differentiation has been made between 'stone packed with mortar' and 'stone not packed with mortar' in order to better appreciate the quality of wall material
	Stone packed with Mortar	
<b>Predominant Material of the Roof</b>	<b>Predominant Material of the Roof</b>	<b>No Change</b>
Tiles	Hand-made Tiles	The Codes for material of roof have been modified by distinguishing hand-made tiles from machine made-tiles to better appreciate the quality of Roof material.
	Machine-made Tiles	
Brick	Burnt Brick	
<b>Number of dwelling rooms with this household</b>	<b>Number of dwelling rooms exclusively in possession of this household</b>	The title has been modified in order to bring about better clarity
<b>Drinking Water Source</b>	<b>Main source of drinking water</b>	The title has been modified in order to bring about better clarity
Tap	Tap water from treated source	The Codes for Tap water have been modified by distinguishing Tap water from treated source and Tap water from un-treated source to better appreciate the quality of the main source of drinking water
	Tap water from un-treated source	
Well	Covered Well	The Codes for Well water have been modified by distinguishing Covered Well and Un-covered Well to better appreciate the quality of the main source of drinking water
	Un-covered Well	
Tube well	Tube well/Borehole	More clarity
Any other	Other sources	More clarity
<b>Drinking water source</b>	<b>Availability of drinking water source</b>	Stress has been laid on availability
<b>Source of lighting</b>	<b>Main source of lighting</b>	Word 'Main' has been added
<b>Latrine within the house</b>	<b>Latrine within the premises</b>	Title expanded to include premises instead of house
No latrine Service latrine Pit latrine Water closet	<b>Flush/Pour flush latrine connected to :</b> <ul style="list-style-type: none"> <li>• Piped sewer system</li> <li>• Septic tank</li> <li>• Other system</li> </ul>	In Census 2001, information was sought on the availability of latrine 'within the house'; in Census 2011 it has been modified as available 'Within the premises'. Attempt has also been made to include other types of latrines. These categories are in keeping with the WHO/ UNICEF categories.
	<b>Pit latrine:</b> <ul style="list-style-type: none"> <li>• With slabs/Ventilated Improved pit</li> <li>• Without Slab/ Open pit</li> </ul>	
	<b>Night soil disposed into open drain</b>	
	<b>Service latrine:</b> <ul style="list-style-type: none"> <li>• Night soil removed by human</li> <li>• Night soil serviced by animals</li> </ul>	
	<b>No latrine within premises:</b> <ul style="list-style-type: none"> <li>• Public latrine</li> <li>• Open</li> </ul>	

<b>Bathroom within the house</b>	<b>Bathing facility available within the premises</b>	Realising that bathroom within the house was a predominantly urban phenomenon; the heading has been changed as bathing facility within the premises. Moreover, the categories have been expanded to include 'Enclosure without roof'.
Yes-1/No-2	<b>Yes :</b> <ul style="list-style-type: none"> <li>• Bathroom</li> <li>• Enclosure without roof</li> </ul> <b>No</b>	
<b>Kitchen within the house</b>	<b>Availability of Kitchen</b>	
Yes/No/Cooking in open/No cooking	<b>Cooking inside house:</b> <ul style="list-style-type: none"> <li>• Has kitchen</li> <li>• Does not have kitchen</li> </ul>	
	<b>Cooking outside the house:</b> <ul style="list-style-type: none"> <li>• Has kitchen</li> <li>• Does not have kitchen</li> </ul>	
	<b>No cooking</b>	
<b>Fuel used for cooking</b>		
LPG	LPG/PNG	
<b>Assets possessed by the household</b>		
<b>Telephone</b>	<b>Telephone/Mobile phone</b>	The scope of the question on Telephone has been expanded to separately include Mobile Phone also. With the rapid expansion of Mobile Phone coverage, traditional land line telephones have become less attractive. The present Question would give rich data on this aspect.
Yes-1/No-2	<b>Yes</b> <ul style="list-style-type: none"> <li>• Landline only</li> <li>• Mobile only</li> <li>• Both</li> </ul> <b>No</b>	
	<b>Computer/Laptop</b> Yes <ul style="list-style-type: none"> <li>• With Internet</li> <li>• Without internet</li> </ul> <b>No</b>	<b>Computer</b> : This is a new question. Computer and internet penetration in the country is still a matter of conjecture as there are no authentic sources for this data. The Census 2011 would give rich data on this, which would be a vital input for policy planning.

## ANNEXURE-III

### Composition of the Technical Advisory Committee on Technical Issues connected with the holding of the 2011 Census.

1	Registrar General & Census Commissioner, India	Chairman
2	Shri A.R. Nanda, Former Registrar General & Census Commissioner, India	Member
3	Shri J.K. Banthia, Former Registrar General & Census Commissioner, India	Member
4	Director General, Central Statistics Office Ministry of Statistics & Programme Implementation, New Delhi.	Member
5	Director General & Chief Executive Officer, New Delhi	Member
6	Director General, National Informatics Centre, New Delhi.	Member
7	Shri S.K. Sinha, Former Director General & Chief Executive Officer, National Sample Survey Organisation, New Delhi.	Member
8	Adviser, Perspective Planning Division, Planning Commission, New Delhi.	Member
9	Prof. K. Srinivasan, Emeritus Professor International Institute of Population Sciences, Mumbai.	Member
10	Prof M.K. Premi, Former Professor Jawaharlal Nehru University, New Delhi.	Member
11	Prof. P.M. Kulkarni Jawaharlal Nehru University, New Delhi.	Member
12	Prof. F. Ram, Director International Institute of Population Sciences, Mumbai.	Member
13	Prof. Leela Visaria Gujarat Institute of Development Research, Ahmedabad	Member
14	Prof. Sudha Deshpande University of Bombay, Mumbai.	Member
15	Prof. S.C. Gulati Population Research Centre, Institute of Economic Growth, Delhi.	Member
16	Prof. S. Irudaya Rajan Centre for Development Studies, Thiruvananthapuram	Member
17	Representative from the Indian Council of Social Science Research (ICSSR) JNU Institutional Area, Aruna Asaf Ali Marg, New Delhi.	Member
18	Shri K.S. Natarajan Former Deputy Registrar General (Demography), Chennai.	Member
19	Shri K. Narayanan Unni, Deputy Director General D.P. Division, National Sample Survey Organisation, Ahmedabad	Member
20	Shri S.P. Sharma Former Deputy Registrar General (C&T), New Delhi.	Member
21	Dr. R.C. Sethi Additional Registrar General, India, New Delhi.	Member
22	Shri D.K. Sikri, Former Registrar General & Census Commissioner, India, New Delhi.	Special Invitee
23	Shri R.G. Mitra, Former Deputy Registrar General (Census & Tabulation), New Delhi.	Special Invitee
24	Shri N. Rama Rao, Former Deputy Registrar General (Census & Tabulation), New Delhi.	Special Invitee
25	Shri Javed Abidi, Honorary Director, National Centre for Promotion of Employment for Disabled People, New Delhi.	Special Invitee
26	Dr. D. Roy Choudhury Deputy Registrar General (Census & Tabulation), New Delhi.	Convener

**Census of India 2011** **Houselisting and Housing Census Schedule** **Confidential when filled** **Page No.** **SIDE-A**

Location Particulars Start Here		State/UT	District	Tehsil/Block/ P.S./Dixi Block/ Circle/Mandal	Town/ Village	Ward Code No. (only for Town)	Household Block No.	Page No.	SIDE-A									
<b>1</b> Line number	<b>2</b> Building house number (Municipal or local authority or census number)	<b>3</b> Predominant material of floor, wall and roof of the census house (Give code number from the respective lists below)	<b>4</b> Floor <b>5</b> Wall <b>6</b> Roof <b>7</b> Actual use	<b>8</b> Household number (Give separate serial number to each household and 'segg' for separate institutional household)	<b>9</b> Total number of persons normally residing in this household Males Females	<b>10</b> Name of the head of the household (Does not fill for institutional households)	<b>11</b> Sex Male-1/ Female-2	<b>12</b> Ownership status of this house: Owned-1/ Rented-2/ Any other-3	<b>13</b> Number of dwelling rooms # exclusively in possession of this household (Record 0,1,2,3.)	<b>14</b> Number of married couple(s) living in this household (Record 0,1,2,3.)	<b>15</b> Main source of drinking water: (Give Code number from the list below)	<b>16</b> Availability of drinking water source: (Give Code number from the list below)	<b>17</b> Main source of lighting: Electricity-1, Kerosene-2, Solar-3, Other oil-4, Any other-5, No lighting-6	<b>18</b> Latrine within the premises: Yes-1/ No-2	<b>19</b> If '1' in col. 22, give Code from 1 to 8. If '2' in col. 22, give Code 9 or 0 from the list below	<b>20</b> Wastewater outlet connected to: Closed drainage-1/Open drainage-2/ No drainage-3	<b>21</b> Bathing facility available within the premises: Yes-1/ No-2	<b>22</b> Assets possessed by the household: Television: Yes-1/ No-2 Radio/ Transistor: Yes-1/ No-2 Computer/Laptop: Yes-1/ No-2 Telephone/Mobile phone: Yes-1/ No-2, Both-3/No-4 Bicycle: Yes-1/ No-2 Scooter/ Motor Cycle/ Moped: Yes-1/ No-2 Car/ Jeep/ Van: Yes-1/ No-2 Awaiting Banking Services: Yes-1/ No-2

**23** Type of latrine facility  
 Piped sewer system..... 1  
 Septic tank..... 2  
 Other system..... 3  
 With slab ventilated improved pit..... 4  
 Without slab/open pit..... 5  
 Night soil disposed into open drain..... 6  
 Service latrine..... 7  
 Night soil serviced by animals..... 8  
 No latrine within premises..... 9  
 Public latrine..... 0

**24** Availability of Kitchen inside house  
 Has kitchen..... 1  
 Does not have kitchen..... 2  
**25** Cooking outside house:  
 Has kitchen..... 3  
 Does not have kitchen..... 4  
 No cooking..... 5

**26** Fuel used for cooking  
 Firewood..... 1  
 Crop residue..... 2  
 Cowdung cake..... 3  
 Coal/ lignite/charcoal..... 4  
 LPG/LNG..... 5  
 Electricity..... 6  
 Bio-gas..... 7  
 Any other..... 8  
 No cooking..... 9

**27** Main source of drinking water  
 Tap water from treated source..... 1  
 Tap water from untreated source..... 2  
 Hand pump..... 3  
 Uncovered well..... 4  
 Hand pump..... 5  
 Tubewell/borehole..... 6  
 Spring..... 7  
 River/canal..... 8  
 Tank/pond/lake..... 9  
 Other sources..... 0

**28** Use of census house  
 Residence..... 1  
 Residence-cum-other use..... 2  
 Shop/office..... 3  
 School/college etc..... 4  
 Hospital/ dispensary etc..... 5  
 Factory/workshop/ workshop etc..... 6  
 Place of worship..... 7  
 Other non-residential use..... 8  
 Vacant..... 9

**29** Wall  
 Grass/ thatch/ bamboo etc..... 1  
 Plaster/ polythene..... 2  
 Mud/ unburnt brick..... 3  
 Wood..... 4  
 Stone not packed with mortar..... 5  
 Stone packed with mortar..... 6  
 G.I./metal/ asbestos sheets..... 7  
 Burnt brick..... 8  
 Concrete..... 9  
 Any other..... 0

**30** Floor  
 Mud..... 1  
 Wood/ bamboo..... 2  
 Burnt brick..... 3  
 Stone..... 4  
 Concrete..... 5  
 Mosaic/ floor tiles..... 6  
 Any other..... 7

**31** Roof  
 Grass/ thatch/ bamboo/ mud etc..... 1  
 Plaster/ polythene..... 2  
 Hand made tiles..... 3  
 Burnt brick..... 4  
 Blending made tiles..... 5  
 Stone..... 6  
 G.I./metal/ asbestos sheets..... 7  
 Concrete..... 8  
 Any other..... 9

**32** Total

ENGLISH



**Census of India 2011** **Houselisting and Housing Census Schedule**

**ENGLISH**

**Note:** \* for col. 15 Scheduled Caste can be only from thous. Sots and other region. Scheduled Caste for col. 17 to not include kitchen, bathroom, linen, store room, passageway and verandah. include living room, bedroom, dining room, drawing room, study room, servant's room and other similar rooms.

**1** Line number

**2** Building house number (Municipal or local authority or census number)

**3** Predominant material of floor, wall and roof of the census house (Give code number from the respective lists below)

**4** Floor

**5** Wall

**6** Roof

**7** Use of census house

**8** Household number (Give separate serial number to each household and write '999' for every institutional household)

**9** Persons

**10** Males

**11** Females

**12** Name of the head of the household

**13** Sex: Male/1-Female-2

**14** SC -1/ ST - 2/ Other - 3

**15** Ownership status of this house: Owned-1/ Rented-2/ Any other-3

**16** Number of dwelling rooms<sup>8</sup> exclusively in possession of this household (Record 0, 1, 2, 3)

**17** Number of married couples<sup>9</sup> living in this household (Record 0, 1, 2, 3, ...)

**18** Main source of drinking water: (Give Code number from the list below)

**19** Availability of drinking water source: Within the premises/1/ Near the premises-2/ Any other-3

**20** Main source of lighting: Electricity-1, kerosene-2, Solar-3, Other oil-4, Any other-5, No lighting-6

**21** Lathes within the premises: Yes-1/ No-2

**22** If '1' in col. 22, give Code 5 or 0 from the list below

**23** Availability of kitchen: (Give Code number from the list below)

**24** Fuel used for cooking: (Give Code number from the list below)

**25** Radio/ Transistor: Yes-1/ No-2

**26** Television: Yes-1/ No-2

**27** Computer/Laptop: Yes-1/ No-2

**28** Telephone/Mobile phone: Yes-1/ No-2

**29** Bicycle: Yes-1/ No-2

**30** Scooter/ Motor Cycle/ Moped: Yes-1/ No-2

**31** Car/ Jeep/ Van: Yes-1/ No-2

**32** Availing Banking Services: Yes-1/ No-2

**33** Assets possessed by the household

**34** Amenities available to the household

**35** Put dash (-) in case of institutional households and non-residential census houses

**36** Fill columns 16 to 35 for normal households. Put dash (-) in case of institutional households and non-residential census houses

**37** Amenities available to the household

**38** Put dash (-) in case of institutional households and non-residential census houses

**39** Put dash (-) in case of institutional households and non-residential census houses

**40** Put dash (-) in case of institutional households and non-residential census houses

**41** Put dash (-) in case of institutional households and non-residential census houses

**42** Put dash (-) in case of institutional households and non-residential census houses

**43** Put dash (-) in case of institutional households and non-residential census houses

**44** Put dash (-) in case of institutional households and non-residential census houses

**45** Put dash (-) in case of institutional households and non-residential census houses

**46** Put dash (-) in case of institutional households and non-residential census houses

**47** Put dash (-) in case of institutional households and non-residential census houses

**48** Put dash (-) in case of institutional households and non-residential census houses

**49** Put dash (-) in case of institutional households and non-residential census houses

**50** Put dash (-) in case of institutional households and non-residential census houses

**51** Put dash (-) in case of institutional households and non-residential census houses

**52** Put dash (-) in case of institutional households and non-residential census houses

**53** Put dash (-) in case of institutional households and non-residential census houses

**54** Put dash (-) in case of institutional households and non-residential census houses

**55** Put dash (-) in case of institutional households and non-residential census houses

**56** Put dash (-) in case of institutional households and non-residential census houses

**57** Put dash (-) in case of institutional households and non-residential census houses

**58** Put dash (-) in case of institutional households and non-residential census houses

**59** Put dash (-) in case of institutional households and non-residential census houses

**60** Put dash (-) in case of institutional households and non-residential census houses

**61** Put dash (-) in case of institutional households and non-residential census houses

**62** Put dash (-) in case of institutional households and non-residential census houses

**63** Put dash (-) in case of institutional households and non-residential census houses

**64** Put dash (-) in case of institutional households and non-residential census houses

**65** Put dash (-) in case of institutional households and non-residential census houses

**66** Put dash (-) in case of institutional households and non-residential census houses

**67** Put dash (-) in case of institutional households and non-residential census houses

**68** Put dash (-) in case of institutional households and non-residential census houses

**69** Put dash (-) in case of institutional households and non-residential census houses

**70** Put dash (-) in case of institutional households and non-residential census houses

**71** Put dash (-) in case of institutional households and non-residential census houses

**72** Put dash (-) in case of institutional households and non-residential census houses

**73** Put dash (-) in case of institutional households and non-residential census houses

**74** Put dash (-) in case of institutional households and non-residential census houses

**75** Put dash (-) in case of institutional households and non-residential census houses

**76** Put dash (-) in case of institutional households and non-residential census houses

**77** Put dash (-) in case of institutional households and non-residential census houses

**78** Put dash (-) in case of institutional households and non-residential census houses

**79** Put dash (-) in case of institutional households and non-residential census houses

**80** Put dash (-) in case of institutional households and non-residential census houses

**81** Put dash (-) in case of institutional households and non-residential census houses

**82** Put dash (-) in case of institutional households and non-residential census houses

**83** Put dash (-) in case of institutional households and non-residential census houses

**84** Put dash (-) in case of institutional households and non-residential census houses

**85** Put dash (-) in case of institutional households and non-residential census houses

**86** Put dash (-) in case of institutional households and non-residential census houses

**87** Put dash (-) in case of institutional households and non-residential census houses

**88** Put dash (-) in case of institutional households and non-residential census houses

**89** Put dash (-) in case of institutional households and non-residential census houses

**90** Put dash (-) in case of institutional households and non-residential census houses

**91** Put dash (-) in case of institutional households and non-residential census houses

**92** Put dash (-) in case of institutional households and non-residential census houses

**93** Put dash (-) in case of institutional households and non-residential census houses

**94** Put dash (-) in case of institutional households and non-residential census houses

**95** Put dash (-) in case of institutional households and non-residential census houses

**96** Put dash (-) in case of institutional households and non-residential census houses

**97** Put dash (-) in case of institutional households and non-residential census houses

**98** Put dash (-) in case of institutional households and non-residential census houses

**99** Put dash (-) in case of institutional households and non-residential census houses

**100** Put dash (-) in case of institutional households and non-residential census houses

**Total**

**Count the number of entries and give total**

**4** Floor: 1 Mud, 2 Wood/ bamboo, 3 Plastic/ polythene, 4 Burnt brick, 5 Stone, 6 Cement, 7 Mosaic/ floor tiles, 8 Any other

**5** Wall: 1 Grass/ thatch/ bamboo etc., 2 Plastic/ polythene, 3 Wood/ unburnt brick, 4 Hand made tiles, 5 Machine made tiles, 6 Stone not packed with mortar, 7 Stone packed with mortar, 8 G.I./metal/ asbestos sheets, 9 Burnt brick, 10 Concrete, 11 Any other

**6** Roof: 1 Grass/ thatch/ bamboo/ mud etc., 2 Plastic/ polythene, 3 Hand made tiles, 4 Machine made tiles, 5 Stone, 6 Cement, 7 Mosaic/ floor tiles, 8 Any other

**7** Use of census house: 1 Residence, 2 Residence-cum-other use, 3 Shop/ office, 4 School/ college etc., 5 Hotel/ lodge/ guest house etc., 6 Hospital/ dispensary etc., 7 Factory/ workshop/ workshop etc., 8 Other non-residential use, 9 Vacant

**8** Main source of drinking water: 1 Tap water from treated source, 2 Tap water from untreated source, 3 Covered well, 4 In-covered well, 5 Hand pump, 6 Tube well/borehole, 7 Spring, 8 River/canal, 9 Tank/dondlake, 10 Other sources

**9** Type of latrine facility: 1 Flush-pot flush latrine connected to sewerage system, 2 Septic tank, 3 Other system, 4 Pit latrine, 5 With side-ventilated improved pit, 6 Night soil disposed into open drain, 7 Service latrine, 8 Night soil removed by human, 9 Night soil serviced by animals, 10 No latrine, 11 Public latrine, 12 Open

**10** Availability of kitchen: 1 Cooking inside, 2 Has kitchen, 3 Does not have kitchen, 4 Cooking outside house, 5 Has kitchen, 6 Does not have kitchen, 7 No cooking

**11** Fuel used for cooking: 1 Firewood, 2 Crop residue, 3 Cowdung cake, 4 Coal/lignite/charcoal, 5 Kerosene, 6 LPG/LNG, 7 Electricity, 8 Any other, 9 No cooking

**12** Signature of the Enumerator with Date

**13** Signature of the Supervisor with Date

**14** Signature of the Supervisor with Date

**15** Signature of the Supervisor with Date

**16** Signature of the Supervisor with Date

**17** Signature of the Supervisor with Date

**18** Signature of the Supervisor with Date

**19** Signature of the Supervisor with Date

**20** Signature of the Supervisor with Date

**21** Signature of the Supervisor with Date

**22** Signature of the Supervisor with Date

**23** Signature of the Supervisor with Date

**24** Signature of the Supervisor with Date

**25** Signature of the Supervisor with Date

**26** Signature of the Supervisor with Date

**27** Signature of the Supervisor with Date

**28** Signature of the Supervisor with Date

**29** Signature of the Supervisor with Date

**30** Signature of the Supervisor with Date

**31** Signature of the Supervisor with Date

**32** Signature of the Supervisor with Date

**33** Signature of the Supervisor with Date

**34** Signature of the Supervisor with Date

**35** Signature of the Supervisor with Date

**36** Signature of the Supervisor with Date

**37** Signature of the Supervisor with Date

**38** Signature of the Supervisor with Date

**39** Signature of the Supervisor with Date

**40** Signature of the Supervisor with Date

**41** Signature of the Supervisor with Date

**42** Signature of the Supervisor with Date

**43** Signature of the Supervisor with Date

**44** Signature of the Supervisor with Date

**45** Signature of the Supervisor with Date

**46** Signature of the Supervisor with Date

**47** Signature of the Supervisor with Date

**48** Signature of the Supervisor with Date

**49** Signature of the Supervisor with Date

**50** Signature of the Supervisor with Date

**51** Signature of the Supervisor with Date

**52** Signature of the Supervisor with Date

**53** Signature of the Supervisor with Date

**54** Signature of the Supervisor with Date

**55** Signature of the Supervisor with Date

**56** Signature of the Supervisor with Date

**57** Signature of the Supervisor with Date

**58** Signature of the Supervisor with Date

**59** Signature of the Supervisor with Date

**60** Signature of the Supervisor with Date

**61** Signature of the Supervisor with Date

**62** Signature of the Supervisor with Date

**63** Signature of the Supervisor with Date

**64** Signature of the Supervisor with Date

**65** Signature of the Supervisor with Date

**66** Signature of the Supervisor with Date

**67** Signature of the Supervisor with Date

**68** Signature of the Supervisor with Date

**69** Signature of the Supervisor with Date

**70** Signature of the Supervisor with Date

**71** Signature of the Supervisor with Date

**72** Signature of the Supervisor with Date

**73** Signature of the Supervisor with Date

**74** Signature of the Supervisor with Date

**75** Signature of the Supervisor with Date

**76** Signature of the Supervisor with Date

**77** Signature of the Supervisor with Date

**78** Signature of the Supervisor with Date

**79** Signature of the Supervisor with Date

**80** Signature of the Supervisor with Date

**81** Signature of the Supervisor with Date

**82** Signature of the Supervisor with Date

**83** Signature of the Supervisor with Date

**84** Signature of the Supervisor with Date

**85** Signature of the Supervisor with Date

**86** Signature of the Supervisor with Date

**87** Signature of the Supervisor with Date

**88** Signature of the Supervisor with Date

**89** Signature of the Supervisor with Date

**90** Signature of the Supervisor with Date

**91** Signature of the Supervisor with Date

**92** Signature of the Supervisor with Date

**93** Signature of the Supervisor with Date

**94** Signature of the Supervisor with Date

**95** Signature of the Supervisor with Date

**96** Signature of the Supervisor with Date

**97** Signature of the Supervisor with Date

**98** Signature of the Supervisor with Date

**99** Signature of the Supervisor with Date

**100** Signature of the Supervisor with Date







**Census of India 2011 Household Schedule Confidential when filled**

Use only arabic numbers as indicated here

0 1 2 3 4 5 6 7 8 9 **SIDE-A**

**Form Number**  
2602 3739

**Form Number**  
1 345297 89748 1 345297 89748

**Location Particulars**  
Town/Village: \_\_\_\_\_  
District: \_\_\_\_\_

**Household Details**  
Household Block Number (Column 2 of section 2): \_\_\_\_\_  
Household Number (Column 5 of section 2) or column 6 of section 4: \_\_\_\_\_

**Enumeration Details**  
Total/Talk P.S./Dev. Block Circle/Handal: \_\_\_\_\_  
Block No.: \_\_\_\_\_  
Ward Code No. (Only for Town): \_\_\_\_\_

Type of Household:  
Normal ..... 1  
Institutional ..... 2  
Houseless ..... 3

If institutional household, give details: \_\_\_\_\_

Serial number	Name of the person start with head of household	Q.1 Relationship to head with the relationship in full	Q.2 Sex Male - 1 Female - 2 Other - 3	Q.3 Date of birth (a) Date of birth as per English calendar (as declared or estimated) Day - Month Year (b) Age Also write age on last birthday in rounded years in box against (b)	Q.4 Current marital status	Q.5 Age at marriage in completed years	Q.6 Religion (Write name of the religion in full) Also give code in box if found in the list below	Q.7 Scheduled Caste (SC)/ Scheduled Tribe (ST) (a) If SC or ST write name of the SC or ST from the list supplied. (b) If "YES" give code in box if "NO" put "2" in box	Q.8 Disability (a) Is this person mentally / physically Yes/No-2 (b) If "Yes" in 9(a), give code in the box against 9(b) from the list below (c) If "Multiple disability" (Code 8) in 9(b), give maximum three codes in boxes against 9(c) from the list below	Q.9 Mother tongue write name of the mother tongue in full.	Q.10 Other languages known write upto two languages in order of proficiency excluding mother tongue	Q.11 Literacy status Literate - 1 Illiterate - 2	Q.12 Highest educational level attained Write the full description. For diploma or degree holder also write the subject or specialisation.
440				440) D D - M M Y Y Y Y									
441				441) D D - M M Y Y Y Y									
442				442) D D - M M Y Y Y Y									
443				443) D D - M M Y Y Y Y									
444				444) D D - M M Y Y Y Y									
445				445) D D - M M Y Y Y Y									
446				446) D D - M M Y Y Y Y									
447				447) D D - M M Y Y Y Y									
448				448) D D - M M Y Y Y Y									
449				449) D D - M M Y Y Y Y									
450				450) D D - M M Y Y Y Y									

**Page totals:**  
Total persons filled after (Round)

Population of 15+ years of age: \_\_\_\_\_

Population of 7+ years of age: \_\_\_\_\_

Population of 3+ years of age: \_\_\_\_\_

**Q.6 Religion**  
1. Hindu ..... 2. Muslim ..... 3. Christian ..... 4. Buddhist ..... 5. Jain ..... 6. Other

**Q.7 Disability**  
1. Mental Retardation ..... 2. Mental illness ..... 3. Any Other ..... 4. Multiple Disability

**Q.8 \*NOTE**  
SC can be only among the Hindus, Sikhs and Buddhists. ST can be from any religion

**Q.9 Marital Status**  
1. Never married ..... 2. Currently married ..... 3. Widowed ..... 4. Separated ..... 5. Divorced

**Q.10 Religion**  
1. Hindi ..... 2. English ..... 3. Urdu ..... 4. Bengali ..... 5. Gujarati ..... 6. Marathi ..... 7. Malayalam ..... 8. Tamil ..... 9. Kannada ..... 10. Odia ..... 11. Assamese ..... 12. Other

**Q.11 Literates (Total of 15+) >** \_\_\_\_\_  
**Illiterates (Total of 29+) >** \_\_\_\_\_

**Q.12 Status of attendance**  
1. Literacy centre ..... 2. School ..... 3. Other institution ..... 4. Home attended ..... 5. Attended before special institution ..... 6. Not attending ..... 7. Never attended ..... 8. Never attended



**Census of India 2011 Household Schedule**

Confidential when filled

Use only arabic numbers 0 1 2 3 4 5 6 7 8 9 **SIDE-B**

0.11	0.12	0.13	0.14	0.15	0.16	0.17	0.18	0.19	0.20	0.21	0.22	0.23	0.24	0.25	0.26	0.27	0.28	0.29	
Serial number	Name of the person	Worked any part time last year	Category of economic activity	Occupation	Nature of industry, trade or service worked or self employed.	Class of worker	Non-economic activity	Seeking work	Place of work	Distance to place of work	Mode of travel	Place of birth	Place of last residence	Reason for migration	Duration since migration	Surviving children	Ever born children	Number of children born alive	
	Copy from side A in same order																		

**Q.15 Workers and non-workers**

1 Main worker (if worked for 6 months or more)

2 Marginal worker (if worked for less than 6 months)

3 No worker (if not worked at all)

**Q.16 Category of economic activity**

1 Cultivator

2 Agricultural Labourer

3 Worker in household industry

4 Other worker

**Q.19 Class of worker**

1 Employer

2 Employee

3 Single

4 Family worker

**Q.20 Non-economic activity**

1 Student

2 Household duties

3 Domestic help

4 Pensioner

5 Retiree

6 Beggar

7 Other

**Q.22(b) Mode of travel**

1 On foot

2 Bicycle

3 Motor/Counter/Motor cycle

4 Car/Taxi/Van

5 Temp./Auto/Rickshaw/Taxi

6 Train

7 Water transport

8 Any other

9 No Travel

**Signature/Thumb impression of Respondent with Date**

**Serial Number**

**Signature of the Enumerator with Date**

**Sex of Enumerator**

Male

Female

**Continued to another sheet**

Yes

No









# भारत का राजपत्र

## The Gazette of India

असाधारण

EXTRAORDINARY

भाग II—खण्ड 3—उप-खण्ड (ii)

PART II—Section 3—Sub-section (ii)

प्राधिकार से प्रकाशित

PUBLISHED BY AUTHORITY

सं. 435]

नई दिल्ली, मंगलवार, मार्च 2, 2010/फाल्गुन 11, 1931

No. 435]

NEW DELHI, TUESDAY, MARCH 2, 2010/PHALGUNA 11, 1931

गृह मंत्रालय

( भारत के महारजिस्ट्रार का कार्यालय )

अधिसूचना

नई दिल्ली, 25 फरवरी, 2010

का.आ. 517(अ).—जनगणना नियमावली, 1990 के नियम 6क के साथ पठित जनगणना अधिनियम, 1948 (1948 का 37) की धारा 3 एवं धारा 17क के द्वारा प्रदत्त शक्तियों का प्रयोग करते हुए, केन्द्र सरकार एतद्वारा घोषणा करती है कि भारत की जनगणना 2011 से संबंधित मकानसूचीकरण का कार्य 1 अप्रैल, 2010 से 30 सितम्बर, 2010 तक विभिन्न राज्यों तथा संघ राज्यक्षेत्रों में किया जाएगा।

[फा. सं. 9/7/2009-सीडी (सेन)]

च. चन्द्रमौलि, भारत के महारजिस्ट्रार  
एवं जनगणना आयुक्त

MINISTRY OF HOME AFFAIRS

(OFFICE OF THE REGISTRAR GENERAL, INDIA)

NOTIFICATION

New Delhi, the 25th February, 2010

S.O. 517(E).—In exercise of the powers conferred by Section 3 and Section 17A of the Census Act, 1948 (37 of 1948) read with rule 6A of the Census Rules, 1990, the Central Government hereby declares that the Houselisting Operations of Census of India 2011 shall take place from 1st April, 2010 to 30th September, 2010 in different States and Union Territories.

[F. No. 9/7/2009-CD (CEN)]

C. CHANDRAMOULI, Registrar General  
and Census Commissioner, India

826 GI/2010

अधिसूचना

नई दिल्ली, 25 फरवरी, 2010

का.आ. 518(अ).—जनगणना अधिनियम, 1948 (1948 का 37) की धारा 8 की उप-धारा (1) के द्वारा प्रदत्त शक्तियों का प्रयोग करते हुए, केन्द्र सरकार एतद्वारा अनुदेश देती है कि सभी जनगणना अधिकारी उनकी नियुक्ति से संबंधित स्थानीय क्षेत्रों की सीमाओं के भीतर भारत की जनगणना 2011 के संबंध में मकानसूचीकरण तथा मकानों की गणना अनुसूचियों के माध्यम से जानकारी एकत्र करने के लिए नीचे उल्लिखित मदों के संबंध में सभी व्यक्तियों से इस प्रकार के प्रश्न पूछें, अर्थात् :—

1. भवन नम्बर (नगर अथवा स्थानीय प्राधिकरण अथवा जनगणना नम्बर)
2. जनगणना मकान नम्बर
3. जनगणना मकान के फर्श, दीवार तथा छत में प्रयुक्त प्रमुख सामग्री
4. जनगणना मकान के उपयोग का पता लगाएँ
5. जनगणना मकान की हालत
6. परिवार क्रमांक
7. इस परिवार में सामान्यतः रहने वाले व्यक्तियों की कुल संख्या :
  - (i) व्यक्ति
  - (ii) पुरुष
  - (iii) स्त्री
8. परिवार के मुखिया का नाम
9. लिंग
10. यदि अनुसूचित जाति/अनुसूचित जनजाति/अन्य से संबंधित हों
11. इस मकान के स्वामित्व की स्थिति

(1)



12. इस परिवार के पास रहने के लिए उपलब्ध कमरों की संख्या
  13. परिवार में रहने वाले विवाहित दम्पतियों की संख्या
  14. पेयजल का मुख्य स्रोत
  15. पेयजल स्रोत की उपलब्धता
  16. प्रकाश का मुख्य स्रोत
  17. परिसर के भीतर शौचालय
  18. शौचालय की सुविधा का प्रकार
  19. गन्दे पानी की निकासी
  20. स्नानगृह की सुविधा
  21. रसोई घर
  22. खाना पकाने के लिए प्रयुक्त ईंधन
  23. रेडियो/ट्रांजिस्टर
  24. टेलीविजन
  25. कम्प्यूटर/लैपटॉप
  26. टेलीफोन/मोबाइल फोन
  27. साइकिल
  28. स्कूटर/मोटर साइकिल/मोपेड
  29. कार/जीप/वैन
  30. बैंकिंग सेवा का उपयोग कर रहे हैं।
- टिप्पणी : मद सं. 1 से 5 भवन के विवरणों से, मद सं. 6 से 7 परिवार के विवरणों (पूर्णतः अथवा अंशतः आवासीय उपयोग में लाए गए जनगणना मकान के लिए) से, मद सं. 8 से 10 परिवार के मुखिया से और मद सं. 9 से 30 केवल सामान्य परिवार से संबंधित है।
- [फा. सं. 9/7/2009-सीडी (सेन)]  
 च. चन्द्रमौलि, भारत के महारजिस्ट्रार एवं जनगणना आयुक्त

#### NOTIFICATION

New Delhi, the 25th February, 2010

S.O. 518(E).—In exercise of the powers conferred by sub-section (1) of Section 8 of the Census Act, 1948 (37 of 1948), the Central Government hereby instructs that all Census Officers may, within the limits of the local areas for which they have been respectively appointed, ask all such questions from all persons on the items enumerated below for collecting information through the Houselisting and Housing Census Schedules in connection with the Census of India 2011, namely:—

1. Building number (Municipal or local authority or census number).
2. Census House number.
3. Predominant material of floor, wall and roof of the census house.
4. Ascertain the use of census house.

Note : Items 1 to 5 relate to Building particulars, items 6 to 7 relate to Household particulars (for census house used wholly or partly as a residence), items 8 to 10 relate to Head of the Household, and items 9 to 30 relate only to Normal Households.

[F. No. 9/7/2009-CD (CEN)]

C. CHANDRAMOULI, Registrar General and Census Commissioner, India

## ANNEXURE-VII

### LIST OF PRINCIPAL CENSUS OFFICERS

Sl.No.	District	Name of the Principal Census Officer
1	Belgaum	Dr.J.Ravishankar
2	Bagalkot	Sri D.S.Vishwanath
3	Bijapur	Sri R.Shantharaj
4	Bidar	Sri Harsha Gupta
5	Raichur	Sri V.Anbu Kumar
6	Koppal	Sri K.S.Sathyamurthy
7	Gadag	Dr. N.V.Prasad
8	Dharwad	Sri Darpan Jain
9	Uttara Kannada	Dr.K.H.Narasimha Murthy I/c
10	Haveri	Sri H.G.Srivara
11	Bellary	Sri B.Shivappa
12	Chitradurga	Sri Amlan Aditya Biswas
13	Davanagere	Sri K. Amaranarayana
14	Shimoga	Sri Pankaj Kumar Pandey
15	Udupi	Smt. P.Hemalatha
16	Chikmagalur	Dr. N.S.Channappa Gowda
17	Tumkur	Dr.C.Someshakara
18	Bangalore	Sri M.K.Aiyappa
19	Mandya	Dr.Jaffer P.C.
20	Hassan	Sri Naveej Raj Singh
21	Dakshina Kannada	Sri V.Ponnuraj
22	Kodagu	Sri K.H.Ashwathanarayana Gowda
23	Mysore	Sri P.Manivanan
24	Gulbarga	Dr.R.Vishal
24	Chamarajanagar	Sri Manoj Kumar Meena
25	Yadgir	Sri K.G.Jagadeesha
27	Kolar	Sri N.Prabhakarappa
28	Chikkaballapura	Sri Anwar Pasha
29	Bangalore Rural	R.K.Raju
30	Ramanagara	Sri G.L.Chandrashekaraiah
Sl.No.	Municipal Corporation	Name of the Principal Census Officer
1	Belgaum	Sri S.G.Patil
2	Hubli-Dharwad	Sri P.S.Vastrad
3	Bellary	Sri Thimmappa
4	Davanagere	Sri Prasanna Kumar
5	Bruhat Bangalore	Sri Bharat Lal Meena
6	Mangalore	Sri K.N.Vijaya Prakash
7	Mysore	Sri K.S.Raikar
8	Gulbarga	Sri Manoj Jain

## ANNEXURE-VIII

### Composition of the Task Force for Quality Assurance

1	Dr. C. Chandramouli, Registrar General & Census Commissioner, India	Chairman
2	Dr. R.C. Sethi, Additional Registrar General, India	Member
3	Shri Deepak Rastogi, Deputy Director General	Member
4	Directors of Census Operations	Co-opted Members
5	Shri P.K. Banerjee, Deputy Registrar General	Member
6	Shri A.K. Singh, Joint Director	Member
7	Shri R.V.V. Durga Prasad, Joint Director	Member
8	Shri M.S. Thapa, Joint Director (EDP)	Member
9	Shri A.K. Srivastava, Joint Director (EDP)	Member
10	Shri Anil Kumar Arora, Joint Director (EDP)	Member
11	Dr. A.P. Singh, Deputy Registrar General (Map)	Member
12	Dr. Pratibha Kumari, Assistant Registrar General (Social Studies)	Member
13	Dr. D. Roy Choudhury Deputy Registrar General (Census & Tabulation)	Convener

**ACKNOWLEDGEMENTS**  
**LIST OF OFFICERS/OFFICIALS**

<b>CENSUS SECTION</b>	
Shri/Smt.	P.Jayesh, Statistical InvestigatorGrade II
N. Manjini, Joint Director	Rani Rajeevan, Statistical InvestigatorGrade II
M.Satyababu, Deputy Director	P.K.Shiji, Statistical InvestigatorGrade II
M.J.Jagadeesha, Deputy Director	Sujoy Das, Statistical InvestigatorGrade II
D.Helen Prema Kumari, Deputy Director	T.Siddagangaiah, Statistical InvestigatorGrade II
M.Varadhakumar, Deputy Director (EDP)	K.S.Raviprakash, Statistical InvestigatorGrade II
K.Rajendra Babu, Assistant Director (G)	S.B.Syam Kumar, Statistical InvestigatorGrade II
M.G.Mangala, Research Officer (Map)	R.Prabhakara, Statistical InvestigatorGrade II
E.S. Jayamohan, Assistant Director (T)	Zahid Husen, Statistical InvestigatorGr.II
K.V.Rajeswara Rao, Assistant Director (T)	Prakash Raj Urs., Statistical InvestigatorGr.II
R.Vasudevan, Assistant Director (T)	V.S. Subramani, Statistical InvestigatorGrade II
B.Lazar, Assistant Director (T)	C.G.Gopala Krishna, Statistical InvestigatorGrade III
Y.Syamalamba, Assistant Director (DC)	Arun Kumar N.Joshi, Statistical InvestigatorGrade III
K.G.S.Parvathy, Assistant Director (DC)	A.S.Divakara, Statistical InvestigatorGrade III
B.K.Ramanjanappa, Statistical InvestigatorGrade I	K.Rajaram Pai, Statistical InvestigatorGrade III
S. Sunder Kumar, Statistical InvestigatorGrade I	Ashok Kumar Naik, Statistical InvestigatorGrade III
G.Prakash, Statistical InvestigatorGrade I	B.G.Chandrashekar, Statistical InvestigatorGrade III
S.Adinarayana, Statistical InvestigatorGrade I	K.M.Mallikarjuna Swamy, Statistical InvestigatorGrade III
M.R.Munirathna, Statistical InvestigatorGrade I	V.Narayanappa, Statistical InvestigatorGrade III
S.Satyanarayana, Statistical InvestigatorGrade II	H.C.Arunachala, Senior Compiler
A.Shankara Subramanya, Statistical InvestigatorGrade II	K.Ravi, Senior Compiler
Sweta Nandwana, Statistical InvestigatorGrade II	H.M.Ananda, Senior Compiler
G.Lakshmi Devathe, Statistical InvestigatorGrade II	Pramesh Chandra Babu, Senior Compiler
M.N.Rathna, Statistical InvestigatorGrade II	S.A.Kalkuppi, Senior Compiler
S.Vimala, Statistical InvestigatorGrade II	B.S.Ravishankar, Senior Compiler
P.G.Pradeep, Statistical InvestigatorGrade II	A.V.Ramachandrappa, Senior Compiler
S.M.Vasantha Kumari, Statistical InvestigatorGrade II	S.Chandrashekar, Senior Compiler
Venkatanarasimhaiah, Statistical InvestigatorGrade II	S.Balakrishna, Senior Compiler
K.G.Girish Kumar, Statistical InvestigatorGrade II	Subramani, Senior Compiler
C.D.Anbanandan, Statistical InvestigatorGrade II	B.Muniswamaiah, Senior Compiler
N.M.Chetan, Statistical InvestigatorGrade II	Traver John, Senior Compiler
B.L.Sarala Devi, Statistical InvestigatorGrade II	D.Keshavamurthy, Senior Compiler
M.N.Muralidhara, Statistical InvestigatorGrade II	Gejje Gopala Krishna, Compiler
M.Srinivasa, Statistical InvestigatorGrade II	M.S.Manjunatha, Compiler
Earamallappa, Statistical InvestigatorGrade II	N.Narasimha Murthy, Compiler
R.Nagendra Prasad, Statistical InvestigatorGrade II	D.N.Jayakantha, Compiler
M.O.Mathew, Statistical InvestigatorGrade II	M.Nirmala, Compiler
L.C.Anuja, Statistical InvestigatorGrade II	N.Mangala, Compiler
	L.Poornima, Compiler

**ACKNOWLEDGEMENTS**  
**LIST OF OFFICERS/OFFICIALS**

R.S.Sharma, Compiler	H.Umadevi, Data Entry Operator Gr 'B'
D.Nagaraja , Compiler	S.V.Padmavathi, Data Entry Operator Gr 'B'
H.Shashikala, Compiler	M.S.Padmavathi, Data Entry Operator Gr 'B'
M.Venkataramana, Compiler	B.S.Somashekar, Data Entry Operator Gr 'B'
A.Prameela, Compiler	S.Girija, Data Entry Operator Gr 'B'
A.G.Pankaja, Compiler	B.Ramakrishna, Data Entry Operator Gr 'B'
H.Narasimha Raju, Compiler	T.Rajashekara Murthy, Data Entry Operator Gr 'B'
B.R.Raghunayaka, Compiler	Nagarathnamma, Data Entry Operator Gr 'B'
K.K.Kshama, Compiler	K.T.Ramaswamy, Data Entry Operator Gr 'B'
P.Vimesh, Compiler	Prakash T.Dixit, Data Entry Operator Gr 'B'
S.Deepu, Compiler	Emmanuel John Samuel, Data Entry Operator Gr 'B'
Dinesh Vasanthrao Ambade, Compiler	P.N.Srinivasa Murthy, Data Entry Operator Gr 'B'
K.P.Anu, Compiler	M.Hanumanthappa, Data Entry Operator Gr 'B'
V.C.Nisha, Compiler	Nemu Pandu Lamani, Data Entry Operator Gr 'B'
C.V.Ramkumar, Compiler	S.Meenakshamma, Data Entry Operator Gr 'B'
U.Abdul Gafoor, Compiler	S.Dharani, Data Entry Operator Gr 'B'
Anchitha Rani, Compiler	B.N.Indrani, Data Entry Operator Gr 'B'
D.Anantha Bhatta, Compiler	C.S.Lakshmi, Data Entry Operator Gr 'B'
L.Shivalingaiah, Assistant Compiler	C.J.Joshy, Data Entry Operator Gr 'B'
Siddagangaiah, Assistant Compiler	C.S.Indiramani, Data Entry Operator Gr 'B'
<b>DATA CAPTURE CENTRE</b>	G.Srinivas, Data Entry Operator Gr 'B'
C.Cheluva Shanta Kumari, Senior Supervisor	Kanchana Sheshakumar, Data Entry Operator Gr 'B'
R.Krishnaveni, Senior Supervisor	K.C.Suryanarayana, Data Entry Operator Gr 'B'
D.S.Puttaswamy, Senior Supervisor	S.Suresh, Data Entry Operator Gr 'B'
T.Indrani, Senior Supervisor	K.Mohan Pai, Data Entry Operator Gr 'B'
R.Uma Maheshwari, Senior Supervisor	P.Ashok Morey, Data Entry Operator Gr 'B'
G.Mallika, Senior Supervisor	T.K.Sridhar, Data Entry Operator Gr 'B'
M.Sheshadri, Senior Supervisor	G.Vijaya Kumar, Data Entry Operator Gr 'B'
T.N.Padmanabhaiah, Senior Supervisor	Suma V.K.Swamy, Data Entry Operator Gr 'B'
N.Onkarappa, Senior Supervisor	Dhanalakshmi, Data Entry Operator Gr 'B'
G.Raghavendra, Senior Supervisor	P.Deivanai, Data Entry Operator Gr 'B'
S.Padmaja, Senior Supervisor	N.Geetha, Data Entry Operator Gr 'B'
Lokesh Murthy, Senior Supervisor	Narasimha Murthy, Data Entry Operator Gr 'B'
S.P.Prema, Senior Supervisor	B.Jayamma, Data Entry Operator Gr 'B'
M.S.Gururaghavan, Senior Supervisor	Neelakanta, Data Entry Operator Gr 'B'
Vasanthamma, Junior Supervisor	K.Nalini, Data Entry Operator Gr 'B'
G.R.Suresh, Data Entry Operator Gr 'B'	Mugru Majhi, Data Entry Operator Gr 'B'
K.T.Saroja Bai, Data Entry Operator Gr 'B'	Sirigiri Sreeramulu, Data Entry Operator Gr 'B'
C.S.Doddamani, Data Entry Operator Gr 'B'	

**ACKNOWLEDGEMENTS**  
**LIST OF OFFICERS/OFFICIALS**

<b>MAP SECTION</b>	S.P.Thirumalakshi, Upper Division Clerk
Jyoti Singh, Senior Geographer	M.Veena, Upper Division Clerk
N.Sreenivasamurthy, Senior Geographer	Akbar Ali, Staff Car Driver Grade I
A.A.Geetha, Senior Draftsman	P.Saraswathi, Lower Division Clerk
M.S.Poornima, Senior Draftsman	S.Chandrashekar, Lower Division Clerk
Rajendra Kumar, Senior Draftsman	R.Lakshmi Devi, Lower Division Clerk
Shivakanth Shekhar, Senior Draftsman	M.Sanjeevappa, Multi Tasking Staff
<b>ADMINISTRATION SECTION</b>	Aswathappa, Multi Tasking Staff
N.Vanajakshi, Steno Grade I	S.Srinivasa, Multi Tasking Staff
K.Jayashree, Steno Grade I	B.V.Indumathi, Multi Tasking Staff
D.S.Govinda Rao, Steno Grade I	V.Venkatesh, Multi Tasking Staff
B.C. Das, Senior Hindi Translator	Kadari Narasimhaiah, Multi Tasking Staff
Om Prakash R.Mehta, Junior Translator	A.Nagaraja, Multi Tasking Staff
Anantha Murthy, Office Superintendent	K.N.Ramesh, Multi Tasking Staff
R.Gangamma, Office Superintendent	Harita, Multi Tasking Staff
M.Vanitha, Office Superintendent	S.Pattabhi, Multi Tasking Staff
P. Sathyavani, Office Superintendent	N.Sajjan Rao Mogar, Multi Tasking Staff
K.Pannaga, Office Superintendent	B.Rajesh, Multi Tasking Staff
S.Sirajuddin, Office Superintendent	K.Mariyappa, Multi Tasking Staff
	K.Subbegowda, Multi Tasking Staff

## ANNEXURE-X

### List of H and HH-Series tables on Houses, Households, Amenities and Assets

Sl. No.	Table number	Title and Contents
1	2	3
<b>H-Series Tables</b>		
1	H-1	Census houses and the uses to which they are put
2	H-2	Census houses used as residence and residence-cum-other use by condition
3	H-3A	Census houses by predominant material of roof
4	H-3B	Census houses by predominant material of wall
5	H-3C	Census houses by predominant material of floor
6	H-4	Census houses used as residence and residence-cum-other use by predominant materials of roof and wall
<b>HH-Series Tables</b>		
1	HH-1	Households by the condition of census houses occupied by them
2	HH-1 SC	Scheduled caste households by the condition of census houses occupied by them
3	HH-1 ST	Scheduled tribe households by the condition of census houses occupied by them
4	HH-2A	Households by predominant material of roof of census houses occupied by them
5	HH-2A SC	Scheduled caste households by predominant material of roof of census houses occupied by them
6	HH-2A ST	Scheduled tribe households by predominant material of roof of census houses occupied by them
7	HH-2B	Households by predominant material of wall of census houses occupied by them
8	H-2B SC	Scheduled caste households by predominant material of wall of census houses occupied by them
9	HH-2B ST	Scheduled tribe households by predominant material of wall of census houses occupied by them
10	HH-2C	Households by predominant material of floor of census houses occupied by them
11	HH-2C SC	Scheduled caste households by predominant material of floor of census houses occupied by them
12	HH-2C ST	Scheduled tribe households by predominant material of floor of census houses occupied by them
13	HH-3	Households by predominant materials of roof and wall of census houses occupied by them
14	HH-3SC	Scheduled caste households by predominant materials of roof and wall of census houses occupied by them
15	HH-3ST	Scheduled tribe households by predominant materials of roof and wall of census houses occupied by them
16	HH-4	Households by ownership status of the census houses, size of the household and number of dwelling rooms
17	HH-4SC	Scheduled caste households by ownership status of the census houses, size of the household and number of dwelling rooms



18	HH-4 ST	Scheduled tribe households by ownership status of the census houses, by size of the household and number of dwelling rooms
19	HH-5	Households by number of married couples per household and number of dwelling rooms
20	HH-5 SC	Scheduled caste households by number of married couples per household and number of dwelling rooms
21	HH-5 ST	Scheduled tribe households by number of married couples per household and number of dwelling rooms
22	HH-6	Households by main source of drinking water and location
23	HH-6 SC	Scheduled caste households by main source of drinking water and its location
24	HH-6 ST	Scheduled tribe households by main source of drinking water and its location
25	HH-7	Households by main source of lighting
26	HH-7 SC	Scheduled caste households by main source of lighting
27	HH-7 ST	Scheduled tribe households by main source of lighting
28	HH-8	Households by availability of type of latrine facility
29	HH-8 SC	Scheduled caste households by availability of type of latrine facility
30	HH-8 ST	Scheduled tribe households by availability of type of latrine facility
31	HH-9	Households by availability of bathing facility and type of drainage connectivity for waste water outlet
32	HH-9 SC	Scheduled caste households by availability of bathing facility and type of drainage connectivity for waste water outlet
33	HH-9 ST	Scheduled tribe households by availability of bathing facility and type of drainage connectivity for waste water outlet
34	HH10	Households by availability of separate kitchen and type of fuel used for cooking
35	HH-10 SC	Scheduled caste households by availability of separate kitchen and type of fuel used for cooking
36	HH-10 ST	Scheduled tribe households by availability of separate kitchen and type of fuel used for cooking
37	HH-11	Households classified by source and location of drinking water and availability of electricity and latrine
38	HH-11 SC	Scheduled caste households classified by source and location of drinking water and availability of electricity and latrine facilities
39	HH-11 ST	Scheduled tribe households classified by source and location of drinking water and availability of electricity and latrine facilities
40	HH-12	Number of households availing banking services and number of households having each of the specified assets
41	HH-12 SC	Number of scheduled caste households availing banking services and number of households having each of the specified assets
42	HH-12 ST	Number of scheduled tribe households availing banking services and number of households having each of the specified assets



